

Wetterkarte

ISSN 0936-5818

D 7311 A

Amtsblatt des Deutschen Wetterdienstes

Erscheint täglich
Nur Postbezug

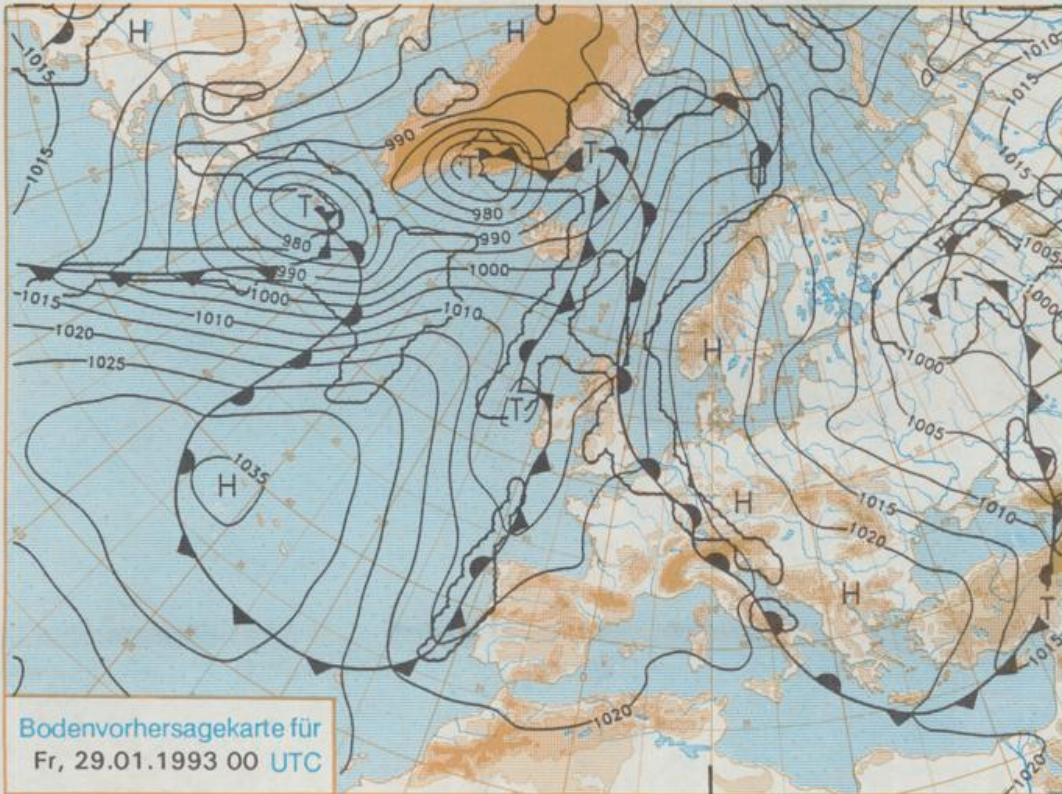
Druck und Verlag: Deutscher Wetterdienst, Zentralamt
Frankfurter Straße 135, 6050 Offenbach am Main
Postfach 10 04 65, Telefon: (069) 80 82-2225
Telex: (069) 4152871, Telefax: (069) 80 82-2484
Postgirokonto Frankfurt: BLZ 500 100 60, KINr. 490 31-606

Schutzgebühr monatlich DM 1.-
einschließlich Versandkosten,
Einzelpreis 0,80 DM
zuzüglich Versandkosten

Jahrgang 1993

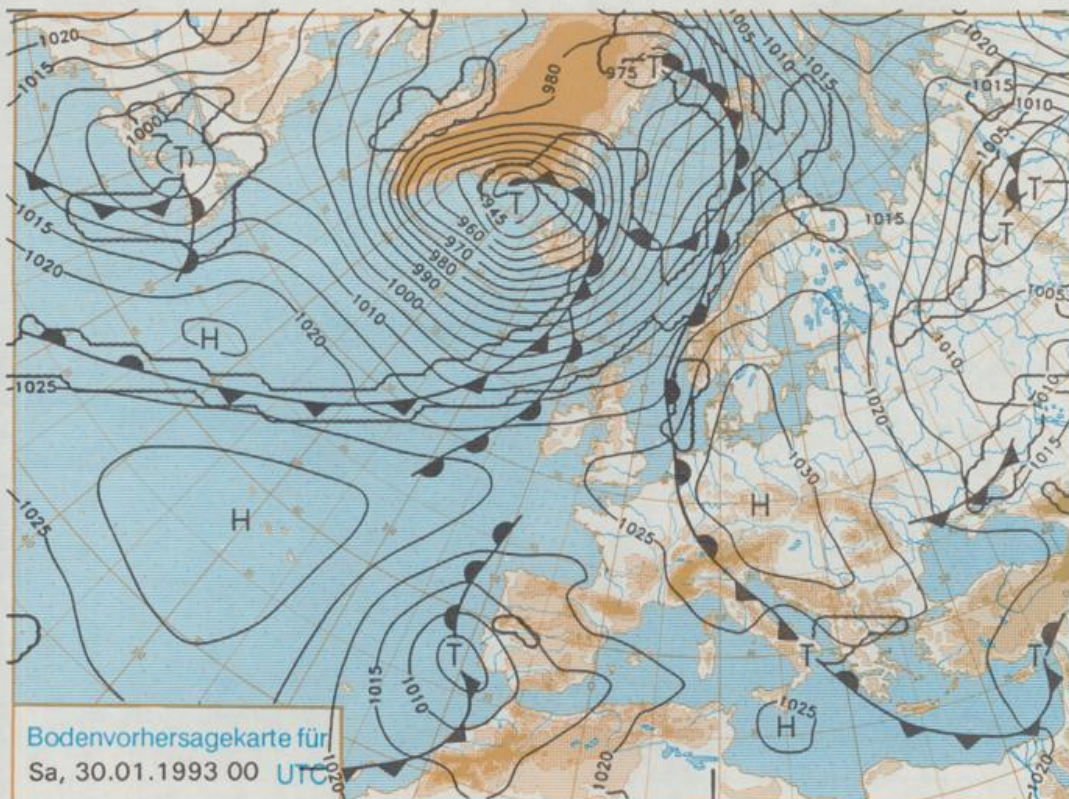
Mittwoch, den 27. Januar

Nummer 27



Bodenvorhersagekarte für
Fr, 29.01.1993 00 UTC

Stereographische Projektion 1 : 60 000 000 60°N



Bodenvorhersagekarte für
Sa, 30.01.1993 00 UTC

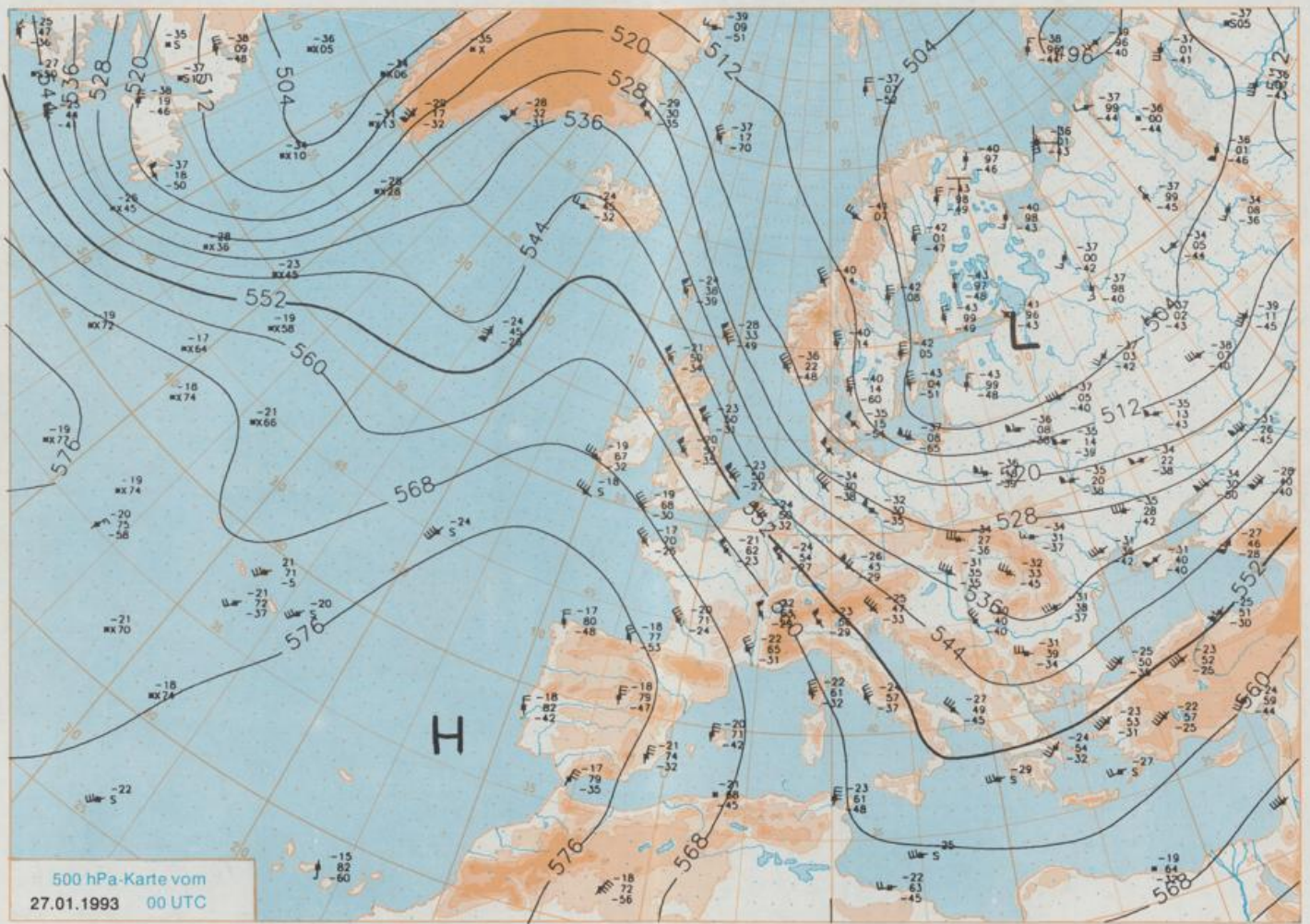
Deutschland-Vorhersage für Freitag, 29.01.1993

Die am Mittwoch 00 UTC über Irland angelangte Warmfront erreicht in der Nacht zu Donnerstag die Westgrenze Deutschlands. Sie kommt dann nur noch wenig ostwärts voran, da sich die von Skandinavien bis zum Balkan erstreckende Hochdruckzone nur wenig verlagert, d. h. die Warmfront wird blockiert. Dabei bestimmt im Süden und Westen Meeresluft, im Osten und Norden überwiegend Festlandsluft das Wetter.

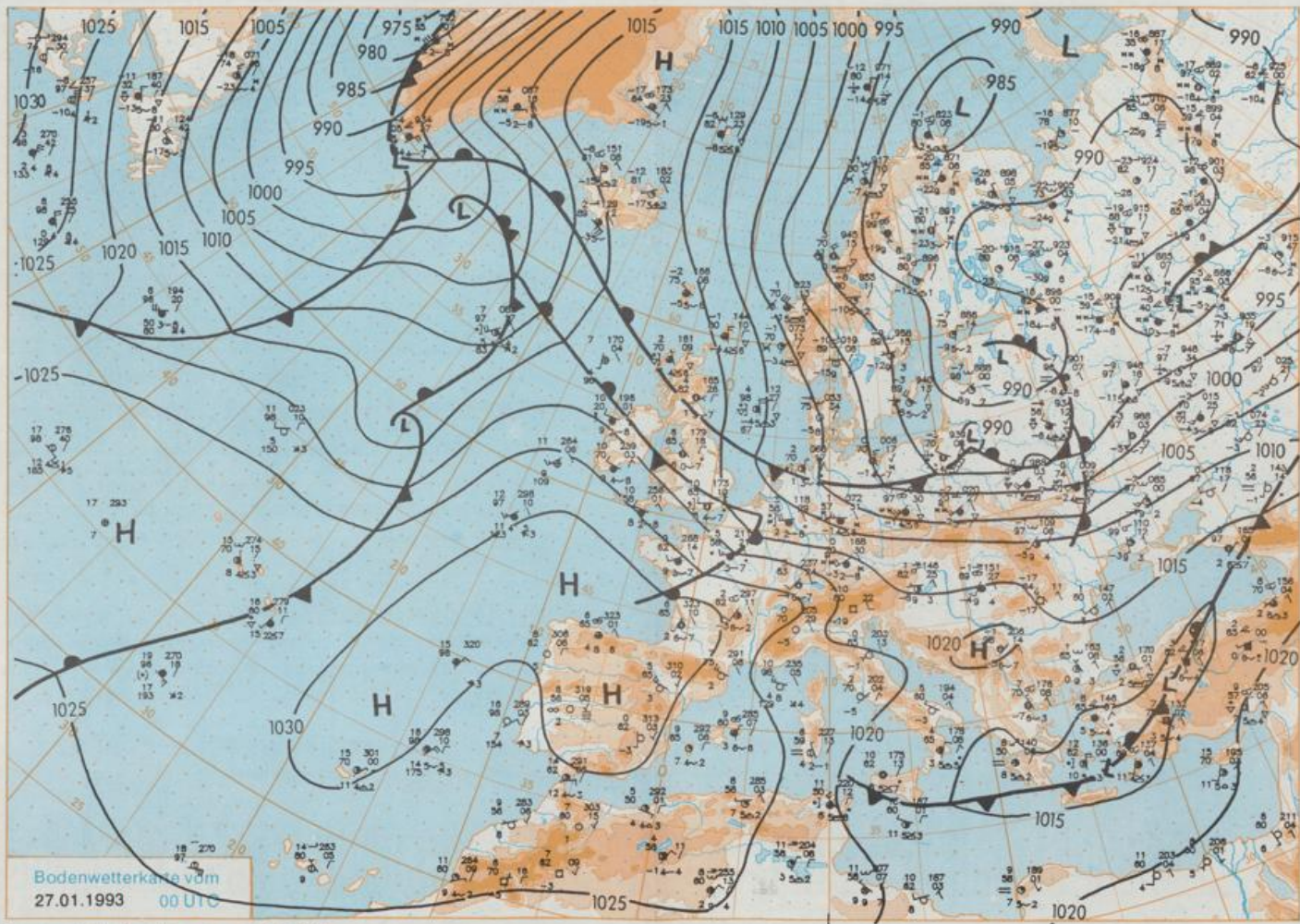
Östlich der Weser und in Ostbayern heiter bis wolkig und trocken. Tiefsttemperaturen minus 5 bis minus 10, in Sachsen örtlich bis minus 13 Grad C. Höchsttemperaturen um den Gefrierpunkt. Im übrigen Deutschland stark bewölkt, zeitweise Regen oder Schnee. Tiefstwerte um den Gefrierpunkt. Höchsttemperaturen 1 bis 5 Grad C. Schwachwindig.

Weitere Aussichten für Samstag, 30.01.1993

Keine durchgreifende Wetteränderung.



Stereographische Projektion 1 : 30 000 000 60°N



Stereographische Projektion 1 : 30 000 000 60°N

Wettermeldungen von Mittwoch, dem 27. Januar 1993 06 UTC

Station	Bar.- höhe (m)	Luftdr. red.NN (hPa)	Wetter	Wind km/h	Temperatur (Grad C)					Sonne Vort. Std.	RR 24h mm	Schnee höhe cm	Extremwerte der Lufttemperatur in der Dekade vom 21.01. bis 31.01.					
					Luft	Tau-	Max	Mittel	Nacht				seit	Tmax	Datum	Tmin	Datum	
					2 m	punkt	Vortag	2 m	5 cm									
Helgoland	8	1011.5	leicht bew.	NNW 31	3.2	-2.8	5.6	5.4	2.0	1	6		1953	9.9	25.01.1990	-9.1	31.01.1956	
List / Sylt	29	1010.4	leicht bew.	NNW 8	-0.5	-5.1	5.4	3.5	-1.2	-4	10		1937	8.7	25.01.1990	-21.2	26.01.1942	
Schleswig	48	1010.8	wolkenlos	WNW 11	-2.7	-3.4	4.4	2.2	-2.8	-4	22		1947	10.6	31.01.1990	-14.5	30.01.1987	
Kiel	31	1010.2	leicht bew.	NW 11	-2.6	-4.1	4.6	2.1	-2.6	-6	15	FI	1940	11.2	27.01.1983	-20.8	27.01.1942	
Arkona	42	1006.8	leicht bew.	NNW 26	-0.6	-5.6	3.7	2.1	-1.3	-3	4		1951	9.7	27.01.1983	-14.8	31.01.1956	
Norderney	16	1012.5	Graupelsch.	N 39	0.9	0.0	6.0	5.5	0.9	1	3		1947	11.0	25.01.1990	-11.2	31.01.1956	
Brermerhaven	11	1011.6	leicht bew.	N 8	2.0	-1.7	4.7	4.4	0.8	-1	15		1949	12.0	31.01.1990	-14.4	31.01.1956	
Cuxhaven	12	1011.6	leicht bew.	N 18	1.5	-3.7	5.5	5.2	1.1	-1	1.9	11	1946	11.5	31.01.1990	-12.1	27.01.1961	
Hamburg/Flugh.	16	1010.5	wolkenlos	WNW 5	-1.8	-1.8	4.2	4.1	-1.8	-4	28	FI	1891	12.5	27.01.1983	-22.8	22.01.1940	
Lübeck	15	1009.7	wolkenlos	WNW 2	-2.3	-3.4	4.4	2.1	-2.3	-6	25	2	1890	12.3	27.01.1983	-21.9	23.01.1942	
Boitenhagen	17	1009.0	leicht bew.	NNW 18	0.1	-4.2	4.4	2.2	-0.3	-1	18		1951	12.4	27.01.1983	-14.9	27.01.1961	
Schwerin	67	1009.8	leicht bew.	still	-2.8	-4.9	3.1	1.5	-2.8	-7	22	4	1947	12.2	27.01.1983	-17.7	30.01.1987	
Warnemünde	10	1008.7	wolkenlos	NNW 28	0.3	-6.4	4.2	1.7	0.1	-1	27		1951	11.7	27.01.1983	-15.7	30.01.1987	
Teterow	50	1009.0	wolkenlos	NNW 5	-5.3	-8.1	3.3	1.4	-5.3	-11	22	6	1947	12.4	27.01.1983	-19.1	31.01.1954	
Barth	7	1007.5	wolkenlos	NNW 17	-1.6	-7.9	4.2	1.4	-2.4	-5	16	FI						
Greifswald	6	1007.7	wolkenlos	W 4	-6.0	-8.1	4.0	1.3	-6.0	-15	24	6	1951	12.2	27.01.1983	-19.0	30.01.1954	
Ueckermünde	7	1007.2	wolkenlos	W 15	-3.2	-6.9	3.5	1.3	-3.2	-6	11	3						
Erden	12	1012.4	leicht bew.	NW 5	0.6	0.1	4.9	4.2	0.5	-1	10		1947	11.9	27.01.1983	-16.0	22.01.1963	
Bremen/Flugh.	5	1012.2	leicht bew.	W 11	-0.3	-1.2	4.0	2.9	-0.3	-1	6	FI	1890	13.4	31.01.1975	-21.6	27.01.1942	
Soitau	78	1011.2	leicht bew.	WNW 9	-0.3	-1.4	2.7	2.0	-0.4	-1	16	FI	1948	12.5	27.01.1983	-20.1	31.01.1963	
Boizenburg	46	1010.4	wolkig	still	-2.6	-3.2	2.9	2.0	-2.9	-7	18	3						
Lüchow	18	1010.1	wolkenlos	NNW 9	-1.4	-1.8	2.8	2.4	-1.4	-5	8	1	1955	13.5	27.01.1983	-22.7	31.01.1963	
Seehausen/Aitm.	23	1009.7	leicht bew.	NW 15	-0.5	-2.2	2.7	2.4	-0.5	-1	7	2						
Marnitz	87	1009.4	wolkenlos	WNW 8	-4.2	-5.5	2.5	2.2	-4.2	-12	X	14	2					
Neuruppin	39	1009.0	wolkenlos	NW 13	-2.1	-3.5	2.4	2.5	-2.2	-4	4	1						
Neubrandenburg	80	1008.3	wolkenlos	N 8	-5.7	-8.3	2.8	1.2	-6.0	-9	12	4						
Angermünde	55	1007.4	wolkenlos	still	-5.0	-7.9	2.4	2.0	-5.0	-9	0.3	FI	1951	13.8	27.01.1983	-24.6	31.01.1963	
Lingen	26	1013.2	wolkig	W 5	1.2	0.8	4.1	2.9	1.0	-1	5		1951	13.0	31.01.1990	-17.6	22.01.1963	
Münst.-Osn./Flugh.	52	1013.6	leicht bew.	WNW 9	1.6	0.4	2.6	2.2	1.6	0	3							
Osnabrück	97	1013.3	Schneesch.	W 9	0.5	0.2	2.1	1.8	0.3	-2	6		1953	12.6	24.01.1960	-17.5	31.01.1963	
Bad Salzuflen	139	1013.3	wolkig	W 5	0.5	-0.6	1.1	1.1	0.6	-1	7		1935	13.4	27.01.1983	-28.0	27.01.1942	
Hannover/Flugh.	54	1011.7	wolkig	WNW 15	0.6	-0.8	2.3	2.2	0.5	-0	5		1936	13.4	27.01.1983	-24.8	22.01.1940	
Braunschweig	88	1010.4	bedeckt	NW 15	0.7	0.2	1.9	1.6	0.7	-0	3		1891	15.3	28.01.1944	-23.6	27.01.1942	
Gardelegen	48	1010.0	Schneefall	N 15	-0.4	-1.2	1.7	1.7	-0.4	-1	X	5	1					
Magdeburg	84	1009.9	stark bew.	still	0.0	-1.5	2.7	1.7	-0.1	-1	0.5	4	FI	1947	13.3	27.01.1983	-21.3	31.01.1963
Potsdam	99	1008.9	leicht bew.	NNW 9	-1.7	-2.6	2.7				6		1893	13.4	27.01.1983	-22.2	27.01.1942	
Barin-Temp.	49	1008.2	wolkenlos	NNW 15	-2.3	-5.9	2.9	2.0	-2.4	-5	7	2	1876	14.1	27.01.1983	-21.0	26.01.1942	
Lindenberg	112	1007.4	wolkenlos	NNW 11	-2.5	-4.0	2.5	1.1	-2.5	-5	7	3	1951	13.0	27.01.1983	-22.7	31.01.1963	
Manschow	16	1006.6	wolkenlos	NW 15	-3.5	-4.8	3.0	1.5	-3.5	-5	8	2						
Düsseldorf/Flugh.	41	1014.8	Regen	NW 17	4.3	3.0	3.8	2.4	2.2	2	0.7	2	1970	13.7	25.01.1990	-14.6	30.01.1976	
Bocholt	24	1014.6	wolkig	NNW 9	3.5	2.4	4.2	2.6	3.5	2	2		1947	13.0	25.01.1990	-16.7	28.01.1976	
Essen	161	1015.1	stark bew.	N 9	3.2	1.2	2.7	1.4	1.5	1	0.1	2	1935	12.6	25.01.1990	-24.0	27.01.1942	
Kahler Asten	859	-	Schneefall	NNW 31	-2.2	-2.5	-3.2	-3.4	-3.4	-4	1.0	13	14	1955	12.2	21.01.1974	-23.3	31.01.1956
Bad Lippspringe	158	1013.3	stark bew.	WNW 9	0.7	0.1	1.0	0.9	0.5	-0	5		1951	12.7	27.01.1983	-20.4	31.01.1963	
Kassel	233	1012.0	wolkig	NNW 11	1.2	-0.3	1.9	1.2	1.1	-0	3	FI	1947	12.2	27.01.1983	-18.6	31.01.1963	
Göttingen	173	1011.5	Schn.Sterne	N 8	1.3	-1.0	2.4	2.0	1.3	0	1		1947	12.2	31.01.1990	-23.7	31.01.1963	
Leinefelde	356	1011.3	stark bew.	NNW 17	-0.2	-1.6	0.4	0.0	-0.2	-2	0.3	3	3	1957	11.5	27.01.1983	-23.1	31.01.1963
Braunlage	610	1010.7	stark bew.	NNW 17	-3.1	-6.2	-2.2	-2.2	-3.1	-4	0.1	27	38	1936	12.8	29.01.1959	-23.1	26.01.1942
Brocken	1153	-	Schneesch.	NNW 33	-6.1	-7.5	-5.3	-5.8	-6.1	-7	12	70	1951	14.0	29.01.1983	-26.6	31.01.1956	
Artern	166	1009.9	wolkig	NNW 18	0.5	-1.8	2.3	1.4	0.0	-0	0.8	2	1954	12.3	27.01.1983	-21.8	31.01.1963	
Leipzig/Flugh.	141	1009.3	bedeckt	NNW 22	0.3	-1.1	2.7	1.8	0.2	0	0.9	1	1951	13.4	22.01.1959	-21.8	31.01.1963	
Wittenberg	106	1009.1	stark bew.	NNW 9	-0.8	-1.9	3.0	1.7	-0.9	-2	0.1	6	FI	1951	12.8	27.01.1983	-22.3	31.01.1963
Oschatz	152	1008.1	stark bew.	NNW 21	0.0	-1.4	2.3	1.8	0.0	-1	3	FI						
Dresden/Flugh.	227	1006.6	Schneefall	N 22	-0.2	-1.0	1.6	0.0	-1.0	-1	0.7	0.4	10	1917	14.1	22.01.1959	-21.4	27.01.1942
Doberlug-Kr.	99	1008.1	wolkig	N 18	-0.7	-2.3	2.8				X	3						
Cottbus	69	1006.8	wolkenlos	NNW 8	-1.9	-3.9	2.6	1.4	-1.9	-5	5	4	1951	14.0	27.01.1983	-25.5	31.01.1963	
Görlitz	238	1006.0	Schneefall	N 28	-1.5	-2.2	1.9	0.4	-1.5	-2	0.1	4	4	1951	14.3	27.01.1983	-23.2	28.01.1954
Aachen	205	1015.5	stark bew.	W 11	4.1	3.2	3.0	1.4	1.2	1	1.7	5	1891	15.9	30.01.1967	-19.2	27.01.1942	
Nürburg	629	1015.1	stark bew.	WNW 18	0.6	0.4	-1.0	-1.9	-1.3	-1	5	3	1947	15.5	28.01.1949	-19.3	31.01.1956	
Köln-Bonn/Flugh.	99	1014.2	Regen	NW 28	4.5	3.6	4.0	2.6	2.9	2	1.2	2	1958	14.0	30.01.1966	-20.1	31.01.1963	
Bendorf	132	1014.0	Regen	W 13	4.4	3.1	4.1	1.9	1.5	1	2.0	4	1951	14.5	22.01.1959	-15.8	31.01.1956	
Bad Marienberg	555	1013.1	Schneesch.	NNW 21	0.6	0.4	-0.5	-1.3	-1.4	-1	1.0	12	15	1963	10.4	31.01.1992	-16.9	30.01.1987
Giessen	195	1012.6	wolkig	W 17	3.2	1.6	2.5	1.2	1.1	1	1		1939	12.7	22.01.1959	-26.4	27.01.1942	
Bad Hersfeld	225	1011.7	stark bew.	NNW 17	2.4	1.2	1.8	0.8	0.6	0	2		1949	12.5	22.01.1959	-20.4	30.01.1987	
Wasserkuppe	925	-	Schneefall	WNW 18	-2.5	-2.5	-5.3	-5.0	-5.5	-5	6	12	1936	12.6	21.01.1974	-23.6	31.01.1956	
Meiningen	453	1010.4	Schneefall	NW 24	1.1	-0.8	-0.5	-1.1	-1.4	-2	2	3						
Schmücke	942	-	Schneefall	NW 11	-2.6	-2.6	-5.2	-5.2	-5.5	-5	16	23						
Erfurt/Flugh.	323	1010.1	bedeckt	NNW 24	1.0	0.0	0.8	0.5	0.4	0	0.1	0.3	1	1967	13.2	27.01.1983	-20.7	30.01.198