

Wetterkarte

ISSN 0936-5818

D 7311 A

Amtsblatt des Deutschen Wetterdienstes

Erscheint täglich
Nur Postbezug

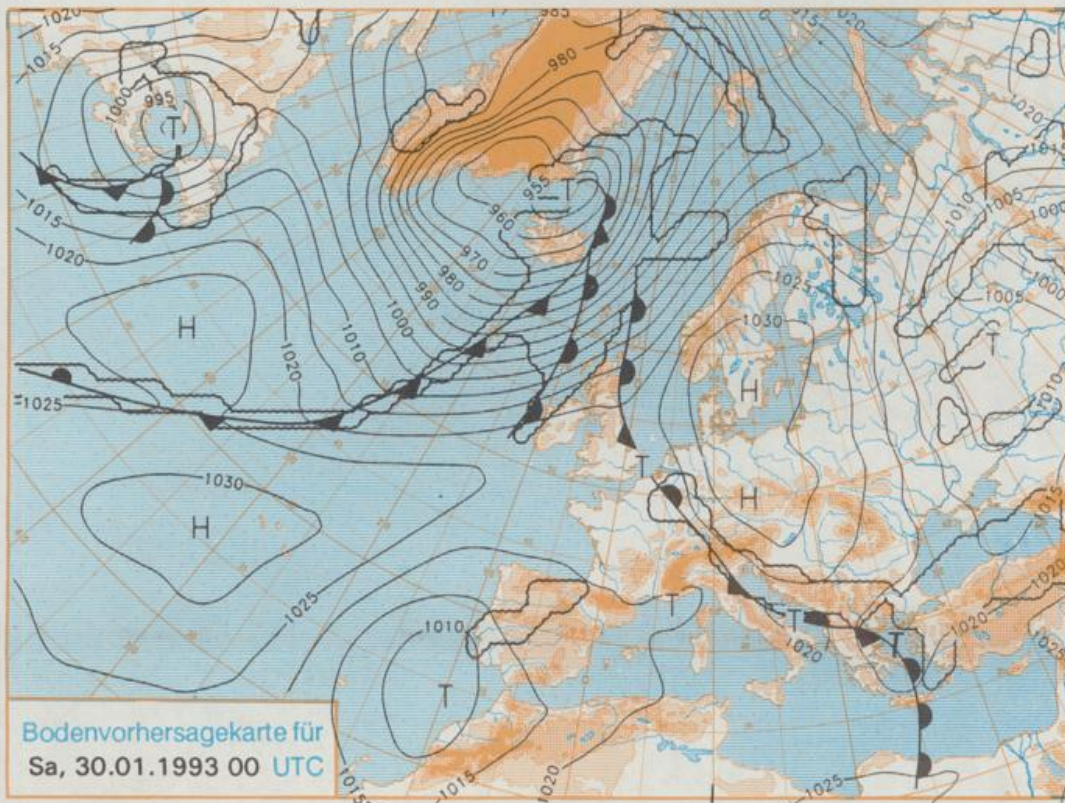
Druck und Verlag: Deutscher Wetterdienst, Zentralamt
Frankfurter Straße 135, 6050 Offenbach am Main
Postfach 10 04 65, Telefon: (069) 80 62-2225
Telex: (069) 4152871, Telefax: (069) 80 62-2484
Postgirokonto Frankfurt: BLZ 500 100 60, KINr. 490 31-606

Schutzgebühr monatlich DM 18
einschließlich Versandkosten,
Einzelpreis 0,60 DM
zuzüglich Versandkosten

Jahrgang 1993

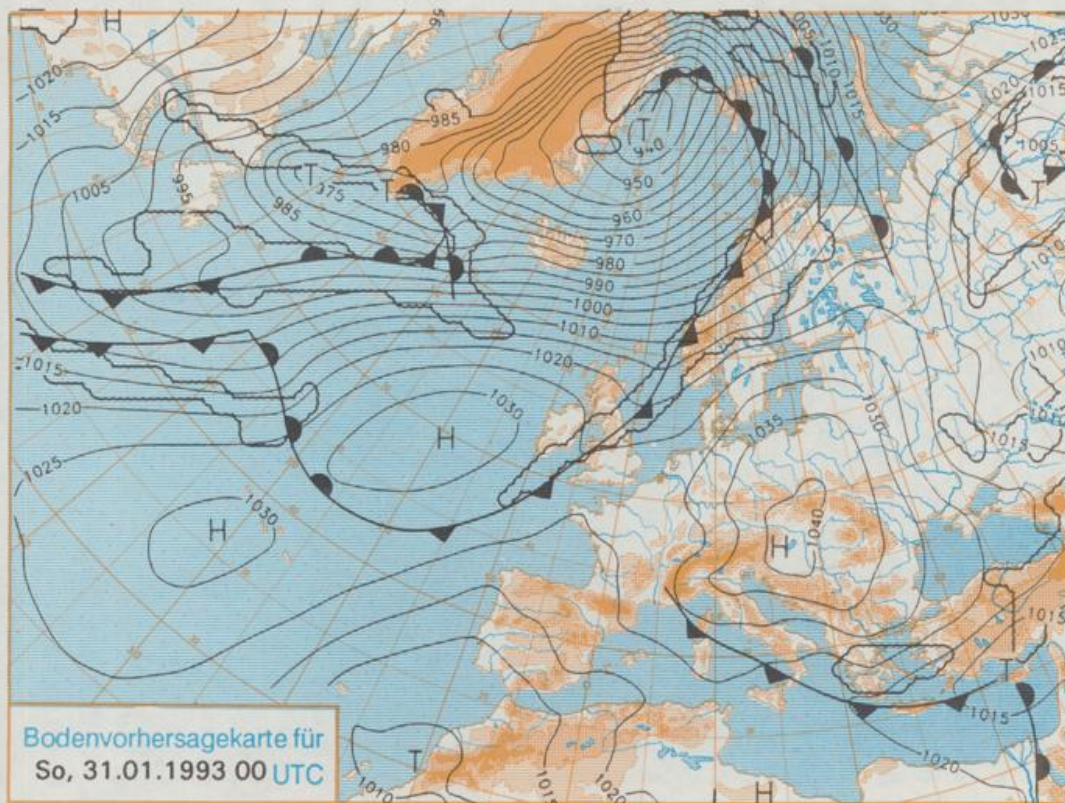
Donnerstag, den 28. Januar

Nummer 28



Bodenvorhersagekarte für
Sa, 30.01.1993 00 UTC

Stereographische Projektion 1 : 60 000 000 60°N



Bodenvorhersagekarte für
So, 31.01.1993 00 UTC

Deutschland-Vorhersage für Samstag, 30.01.1993

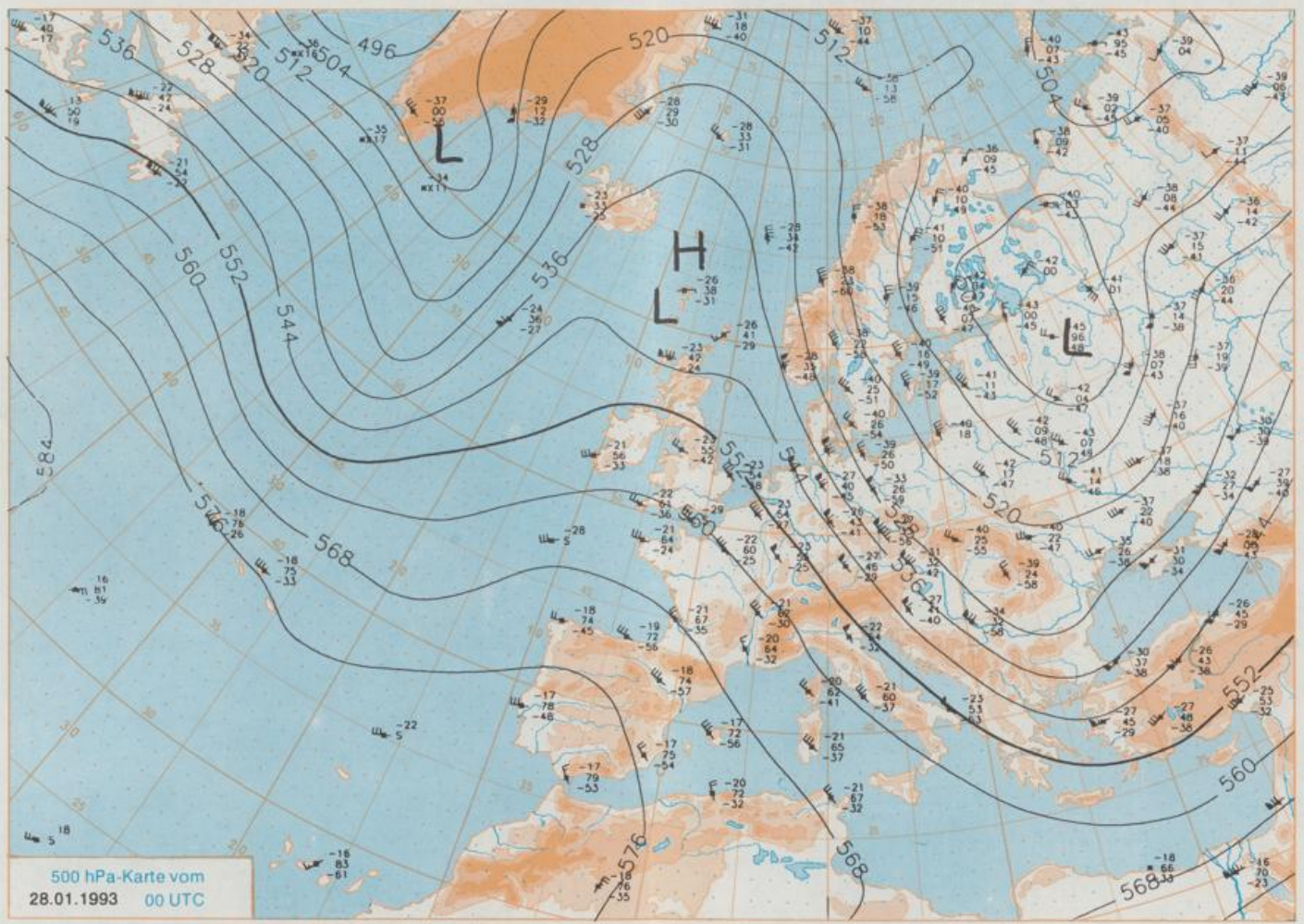
Die am Donnerstag über Frankreich angelangte Warmfront kommt nur sehr langsam nordostwärts voran. Sie bleibt über dem Westen und Süden Deutschlands liegen und löst sich im weiteren Verlauf auf. Die Gebiete nördlich und östlich einer Linie Bremen-Leipzig verbleiben im Einflußbereich des von Skandinavien nach Süden wandernden Hochs. Am Sonntag greift dann die Kaltfront des Nordmeertiefs auf den Nordwesten über.

Nördlich und östlich einer Linie Bremen-Leipzig meist sonnig und trocken. Frühtemperaturen minus 5 bis minus 10 Grad C. Höchsttemperaturen minus 3 bis plus 1 Grad C. Im Westen und Süden stark bewölkt bis bedeckt mit zeitweiligen Niederschlägen, im Flachland Regen, oberhalb 300 bis 500 m Schnee; im Tagesverlauf allmählich nachlassend. Früh- und Tagestemperaturen zwischen Null und 6 Grad C. Schwachwindig.

Weitere Aussichten für Sonntag, 31.01.1993

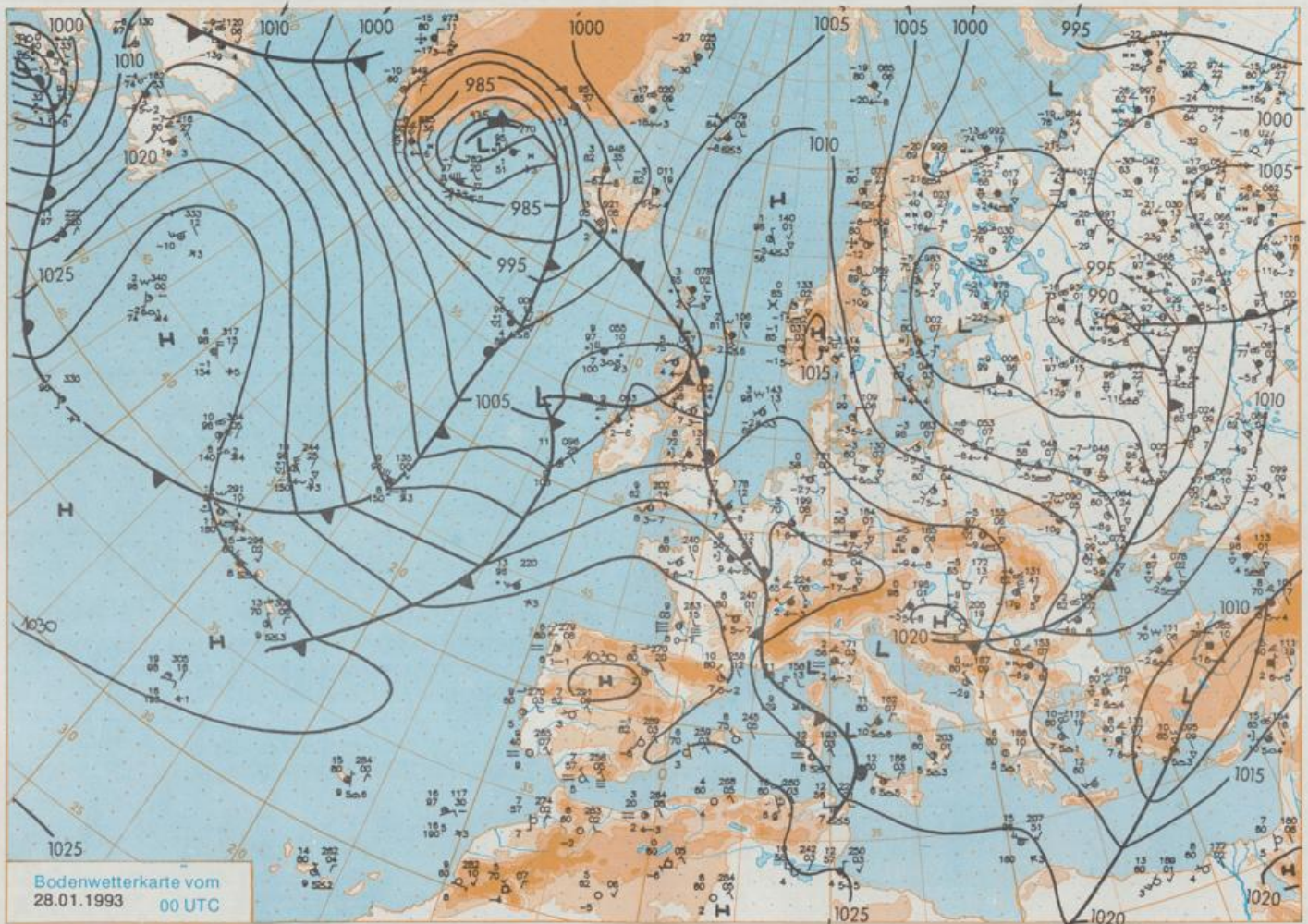
Im Südwesten noch stark bewölkt, aber kaum Niederschläge, sonst heiter bis wolbig, im Tagesverlauf im Nordwesten aufkommende Niederschläge. Wenig Temperaturänderung.

Schutzgebühr monatlich DM 21.-
einschließlich Versandkosten,
Einzelpreis DM 1.-
zuzüglich Versandkosten



500 hPa-Karte vom
28.01.1993 00 UTC

Stereographische Projektion 1 : 30 000 000 60°N



Stereographische Projektion 1 : 30 000 000 60°N

Wettermeldungen von Donnerstag, dem 28. Januar 1993 06 UTC

Station	Bar.-höhe (m)	Luftdr. red.NN (hPa)	Wetter	Wind km/h	Temperaturen (Grad C)					Sonne Vortd.	RR 24h mm	Schnee höhe cm	Extremwerte der Lufttemperatur in der Dekade vom 21.01. bis 31.01.						
					Temperatur (Grad C)		Temperatur (Grad C)		Nacht				Tmax	Tmin					
					Max	Mittel	2 m	5 cm							Datum	Datum			
Helgoland	8	1014.8	stark bew.	W	4	2.3	-0.1	3.6	1.8	0.7	0	3.0	0.5	Re	1953	9.9	25.01.1990	-9.1	31.01.1956
List / Sylt	29	1014.1	stark bew.	W	5	1.8	-1.8	2.2	1.6	-0.4	-2	2.7	2	1	1937	8.7	25.01.1990	-21.2	26.01.1942
Schleswig	48	1014.7	wolkig	SW	4	-1.2	-2.1	1.3	-1.4	-2.4	-4	3.2	0.6	1	1947	10.6	31.01.1990	-14.5	30.01.1987
Kiel	31	1014.6	leicht bew.	W	8	-2.2	-2.9	1.6	-1.3	-2.3	-5	3.8	0.0	Re	1940	11.2	27.01.1983	-20.8	27.01.1942
Arkona	42	1012.9	leicht bew.	WNW	21	-0.4	-2.9	1.6	0.7	-0.5	-3	6.4	0.0	1	1951	9.7	27.01.1983	-14.8	31.01.1956
Norderney	16	1015.0	stark bew.	SSW	8	3.1	0.5	4.1	3.3	1.9	1	0.6	0.6	1	1947	11.0	25.01.1990	-11.2	31.01.1956
Bremerhaven	11	1015.5	stark bew.	WSW	17	1.7	-0.5	4.0	2.6	0.9	-0	2.3	0.3	1	1949	12.0	31.01.1990	-14.4	31.01.1956
Cuxhaven	12	1015.1	stark bew.	W	9	2.2	-1.6	3.7	1.0	-0.2	-6	3.2	4	1	1946	11.5	31.01.1990	-12.1	27.01.1961
Hamburg/Flugh.	16	1014.9	wolkig	WSW	4	-1.7	-1.7	2.3	0.0	-1.7	-4	4.5	0.0	1	1891	12.5	27.01.1983	-22.8	22.01.1940
Lübeck	15	1014.9	leicht bew.	WSW	4	-3.4	-4.1	1.3	-1.6	-3.4	-8	2.6	0.1	2	1890	12.3	27.01.1983	-21.9	23.01.1942
Boltenhagen	17	1014.1	wolkenlos	W	18	-1.7	-2.2	1.8	0.4	-2.0	-3	5.7	0.0	1	1951	12.4	27.01.1983	-14.9	27.01.1961
Schwerin	67	1015.3	wolkenlos	WSW	9	-3.9	-4.9	-0.1	-1.9	-4.0	-6	5.1	0.0	3	1947	12.2	27.01.1983	-17.7	30.01.1987
Warnemünde	10	1013.9	leicht bew.	WNW	30	1.1	-0.9	2.2	1.5	1.1	-2	5.5	0.0	1	1951	11.7	27.01.1983	-15.7	30.01.1987
Teterow	50	1014.3	wolkenlos	WSW	11	-3.8	-5.1	-1.5	-3.1	-4.4	-6	5.4	0.0	6	1947	12.4	27.01.1983	-19.1	31.01.1954
Barth	7	1013.1	wolkenlos	WNW	4	-2.5	-4.9	1.7	0.1	-5.2	-7	6.0	0.0	Re	1951	12.2	27.01.1983	-19.0	30.01.1954
Grainwald	6	1013.8	wolkenlos	WSW	9	-5.0	-6.2	-2.2	-3.2	-5.4	-9	6.2	0.0	5	1951	12.2	27.01.1983	-19.0	30.01.1954
Ueckermünde	7	1013.9	leicht bew.	WSW	15	-4.5	-5.6	0.1	-2.7	-4.6	-6	4.6	0.0	3	1951	12.2	27.01.1983	-19.0	30.01.1954
Emden	12	1015.1	stark bew.	S	11	2.3	1.3	3.4	1.9	0.6	-1	0.2	2	1	1947	11.9	27.01.1983	-16.0	22.01.1963
Bremen/Flugh.	5	1016.0	wolkig	still	0	-0.7	-1.6	3.6	1.0	-1.2	-3	1.4	1	1	1890	13.4	31.01.1975	-21.6	27.01.1942
Soltau	78	1015.5	stark bew.	WSW	5	-1.0	-1.6	2.1	0.2	-1.4	-4	2.9	1	1	1948	12.5	27.01.1983	-20.1	31.01.1963
Boizenburg	46	1015.5	wolkig	W	9	-1.4	-2.0	1.1	-1.0	-1.9	-3	4.5	0.0	3	1951	12.5	27.01.1983	-20.1	31.01.1963
Lüchow	18	1015.9	leicht bew.	W	8	-1.2	-1.9	1.8	0.1	-1.2	-4	4.2	0.0	1	1955	13.5	27.01.1983	-22.7	31.01.1963
Seehausen/Altm.	23	1015.4	leicht bew.	WSW	13	-2.0	-3.1	1.6	-0.2	-2.0	-4	6.7	0.0	1	1951	13.0	31.01.1990	-17.6	22.01.1963
Marnitz	87	1014.9	bedeckt	W	9	-2.5	-3.0	-0.2	-1.0	-3.5	-6	X	0.0	2	1951	13.0	31.01.1990	-17.6	22.01.1963
Neuruppin	39	1015.6	bedeckt	W	11	-2.0	-2.4	0.4	-0.7	-3.0	-5	6.5	0.0	1	1951	13.0	31.01.1990	-17.6	22.01.1963
Neubrandenburg	80	1014.3	wolkig	WSW	13	-4.7	-6.5	-1.6	-3.5	-5.1	-9	6.9	0.0	4	1951	13.8	27.01.1983	-24.6	31.01.1963
Angermünde	55	1014.5	leicht bew.	W	21	-3.5	-4.5	0.1	-2.4	-3.5	-5	6.5	0.0	1	1951	13.0	31.01.1990	-17.6	22.01.1963
Lingen	26	1015.4	stark bew.	S	5	1.9	0.8	3.8	2.6	1.7	1	0.2	0.0	1	1951	13.0	31.01.1990	-17.6	22.01.1963
Münst.-Osn./Flugh.	52	1016.7	Schneeregen	SSW	2	1.5	0.2	3.1	1.9	1.4	1	0.1	0.3	1	1953	12.6	24.01.1960	-17.5	31.01.1963
Osnabrück	97	1016.8	stark bew.	SSW	5	1.5	0.2	3.1	1.9	1.4	1	0.1	0.3	1	1953	12.6	24.01.1960	-17.5	31.01.1963
Bad Satzfien	139	1017.1	stark bew.	S	4	-0.1	-0.2	2.5	1.4	-0.5	-2	0.3	1	1	1935	13.4	27.01.1983	-28.0	27.01.1942
Hannover/Flugh.	54	1016.4	stark bew.	W	8	0.5	0.1	3.4	0.9	0.0	-1	0.8	0.5	1	1936	13.4	27.01.1983	-24.8	22.01.1940
Braunschweig	88	1016.4	stark bew.	W	9	0.2	-0.6	2.0	0.7	-0.1	-2	3.0	0.5	Re	1891	15.3	28.01.1944	-23.6	27.01.1942
Gardelegen	48	1016.0	wolkig	WSW	4	-0.6	-1.5	2.0	0.2	-0.9	-3	X	0.3	1	1951	12.7	27.01.1983	-20.4	31.01.1963
Magdeburg	84	1016.4	stark bew.	W	8	0.3	-2.1	3.3	0.8	-0.3	-1	5.3	0.9	1	1947	13.3	27.01.1983	-21.3	31.01.1963
Potsdam	99	1016.1	stark bew.	W	13	-2.9	-3.5	0.5	-1.0	-3.5	-8	5.8	0.0	2	1893	13.4	27.01.1983	-22.2	27.01.1942
Berlin-Temp.	49	1015.4	bedeckt	WNW	17	-1.1	-2.0	0.8	-0.4	-1.3	-1	7.6	0.0	2	1876	14.1	27.01.1983	-21.0	26.01.1942
Lindenberg	112	1015.7	wolkig	W	13	-1.8	-3.0	0.0	-1.9	-3.7	-8	7.1	0.3	3	1951	13.0	27.01.1983	-22.7	31.01.1963
Manschnow	16	1014.8	leicht bew.	W	5	-2.8	-3.3	-0.1	-2.4	-3.9	-5	7.0	0.0	2	1951	13.0	27.01.1983	-22.7	31.01.1963
Düsseldorf/Flugh.	41	1016.9	Sprühregen	ESE	13	3.2	1.4	5.2	3.9	1.8	-1	0.3	0.1	1	1970	13.7	25.01.1990	-14.6	30.01.1976
Bocholt	24	1015.9	Regen	S	8	2.4	1.0	4.8	3.6	2.0	1	0.1	0.0	1	1947	13.0	25.01.1990	-14.6	30.01.1976
Essen	161	1017.1	Schneeregen	S	5	2.2	0.3	4.1	3.2	1.8	0	0.4	0.0	1	1935	12.6	25.01.1990	-24.0	27.01.1942
Kahler Asten	859	1017.1	in Wolken	WSW	9	-3.4	-3.8	-2.2	-3.4	-4.0	-4	0.2	2	11	1955	12.2	21.01.1974	-23.3	31.01.1956
Bad Lipspringe	158	1017.4	wolkig	SE	5	0.2	-0.3	2.4	0.6	0.0	-2	0.6	0.0	1	1951	12.7	27.01.1983	-20.4	31.01.1963
Kassel	233	1018.1	stark bew.	S	2	0.3	-1.8	2.4	1.0	0.0	-1	0.1	2	1	1951	12.2	27.01.1983	-18.6	31.01.1963
Göttingen	173	1017.3	stark bew.	S	4	0.5	-1.0	2.9	1.4	0.0	-3	2.1	1	1	1947	12.2	31.01.1990	-23.7	31.01.1963
Leinefelde	356	1017.1	stark bew.	SW	4	-0.9	-2.3	0.4	-0.5	-1.5	-5	0.8	1	4	1957	11.5	27.01.1983	-23.1	31.01.1963
Braunlage	610	1017.0	Schneefall	SW	5	-3.3	-4.6	-2.1	-2.6	-3.8	-6	2.4	1.9	35	1936	12.8	29.01.1959	-23.1	26.01.1942
Brocken	1153	1017.0	Schneefall	SW	31	-6.1	-6.2	-5.7	-6.1	-6.2	-6	3	0	30	1951	14.0	29.01.1958	-26.6	31.01.1956
Artern	166	1017.0	stark bew.	SW	9	-0.8	-2.3	2.9	0.6	-1.3	-3	2.1	0.6	2	1954	12.3	27.01.1983	-21.8	31.01.1963
Leipzig/Flugh.	141	1017.2	stark bew.	WSW	13	-0.9	-2.6	1.8	0.4	-1.6	-2	2.3	0.6	2	1951	13.4	22.01.1959	-21.8	31.01.1963
Wittenberg	106	1016.8	stark bew.	W	9	-1.0	-2.0	1.8	-0.2	-1.4	-4	3.5	0.2	1	1951	12.8	27.01.1983	-22.3	31.01.1963
Oschatz	152	1016.7	Schnees.	WSW	13	-1.0	-2.3	1.5	0.0	-1.1	-3	1.5	0.3	1	1951	13.4	22.01.1959	-21.8	31.01.1963
Dresden/Flugh.	227	1017.4	stark bew.	WNW	9	-1.5	-3.1	-0.2	-0.9	-2.4	-3	5.1	0.1	9	1917	14.1	22.01.1959	-21.4	27.01.1942
Doberlug-Kir.	99	1016.9	wolkig	W	9	-1.9	-3.4	0.5	-0.7	-1.9	-3	5.3	0.1	1	1951	14.0	27.01.1983	-25.5	31.01.1963
Cottbus	69	1016.0	wolkig	W	11	-1.9	-3.9	-0.2	-1.3	-3.6	-9	6.8	0.3	4	1951	14.0	27.01.1983	-25.5	31.01.1963
Görlitz	238	1016.9	stark bew.	WNW	13	-2.1	-3.9	-1.4	-2.6	-5.1	-8	7.0	3	10	1951	14.3	27.01.1983	-23.2	28.01.1954
Aachen	205	1015.7	leicht bew.	SSW	13	4.3	-0.3	4.7	3.7	3.1	2	0.9	0.8	1	1891	15.9	30.01.1967	-19.2	27.01.1942
Nürnberg	629	1018.0	bedeckt	S	11	-0.2	-0.5	0.7	-0.1	-1.1	-2	0.2	1	3	1947	15.5	28.01.1949	-19.3	31.01.1956
Köln-Bonn/Flugh.	99	1017.6	stark bew.	ESE	9	2.4	0.5	5.2	3.8	1.8	-1	0.6	0.2	1	1956	14.0	30.01.1956	-20.1	31.01.1963
Bendorf	132	1018.0	stark bew.	ENE	9	1.9	0.2	5.5	3.7	1.5	0	1.9							