

# Wetterkarte

ISSN 0936-5818

D 7311 A

Amtsblatt des Deutschen Wetterdienstes

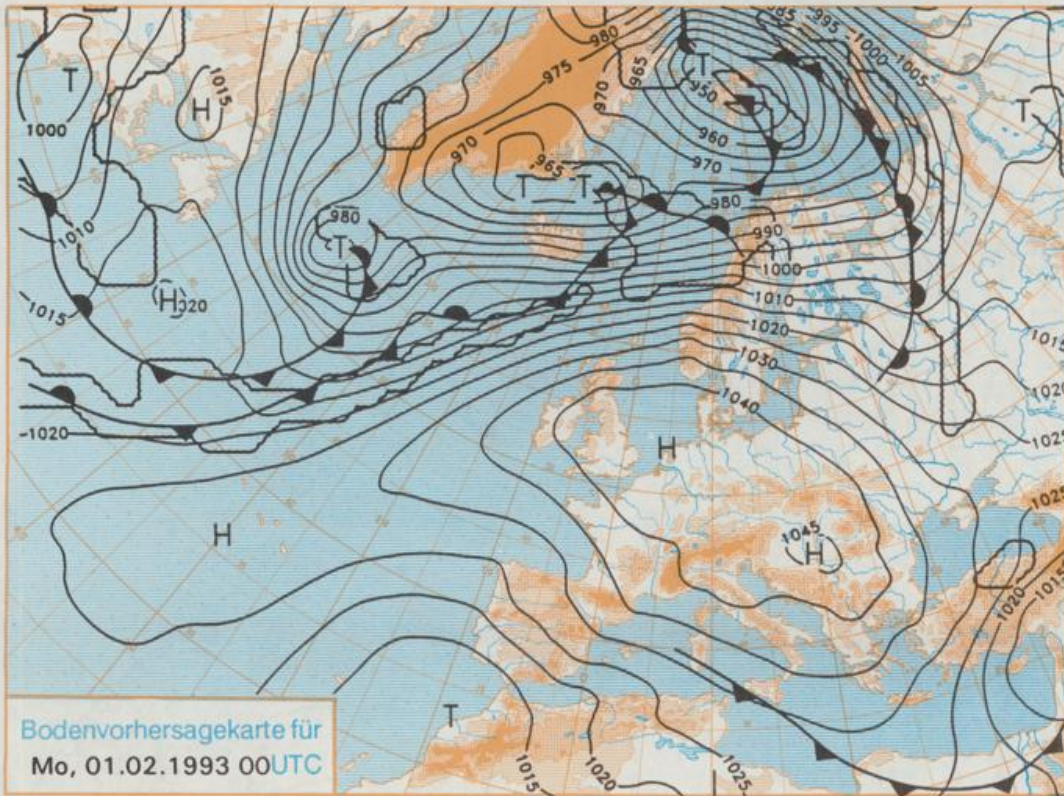
Erscheint täglich  
Nur Postbezug

Druck und Verlag: Deutscher Wetterdienst, Zentralamt  
Frankfurter Straße 135, 6050 Offenbach am Main  
Postfach 10 04 65, Telefon: (069) 80 62-2225  
Telex: (069) 4152871, Telefax: (069) 80 62-2484  
Postgirokonto Frankfurt: BLZ 500 100 60, KfNr. 490 31-606

Jahrgang 1993

Samstag, den 30. Januar

Nummer 30

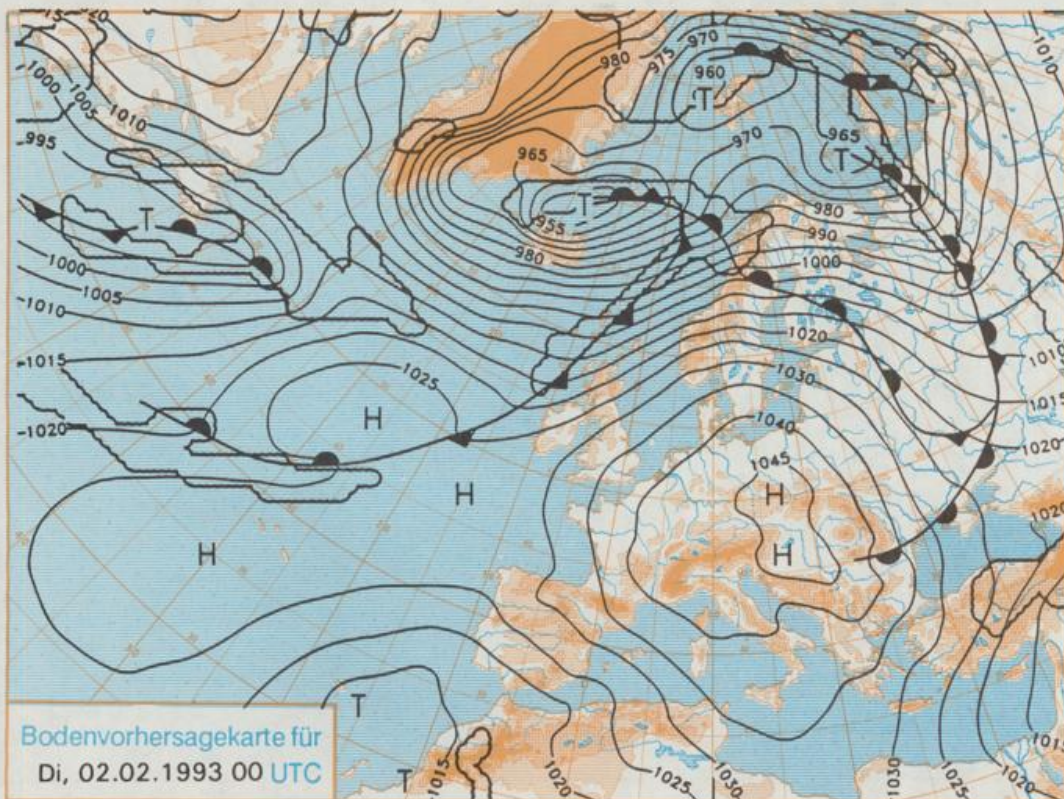


## Deutschland-Vorhersage für Montag, 01.02.1993

Ein Hoch über Mitteleuropa verlagert seinen Schwerpunkt nur langsam in Richtung Jugoslawien. Deutschland verbleibt auf seiner Westseite im Bereich trockener kalter Festlandsluft. Die am Samstag 00 UTC über Ostfrankreich und die Alpen bis zum Balkan verlaufende Luftmassengrenze löst sich rasch auf.

Vielfach sonnig, in den Niederungen gebietsweise nebligtrüb und niederschlagsfrei. Tiefsttemperaturen minus 5 bis minus 10, im Osten über Schnee bis minus 14 Grad C. Tageshöchsttemperaturen Null bis 4, bei Nebel um minus 2 Grad C. Schwachwindig.

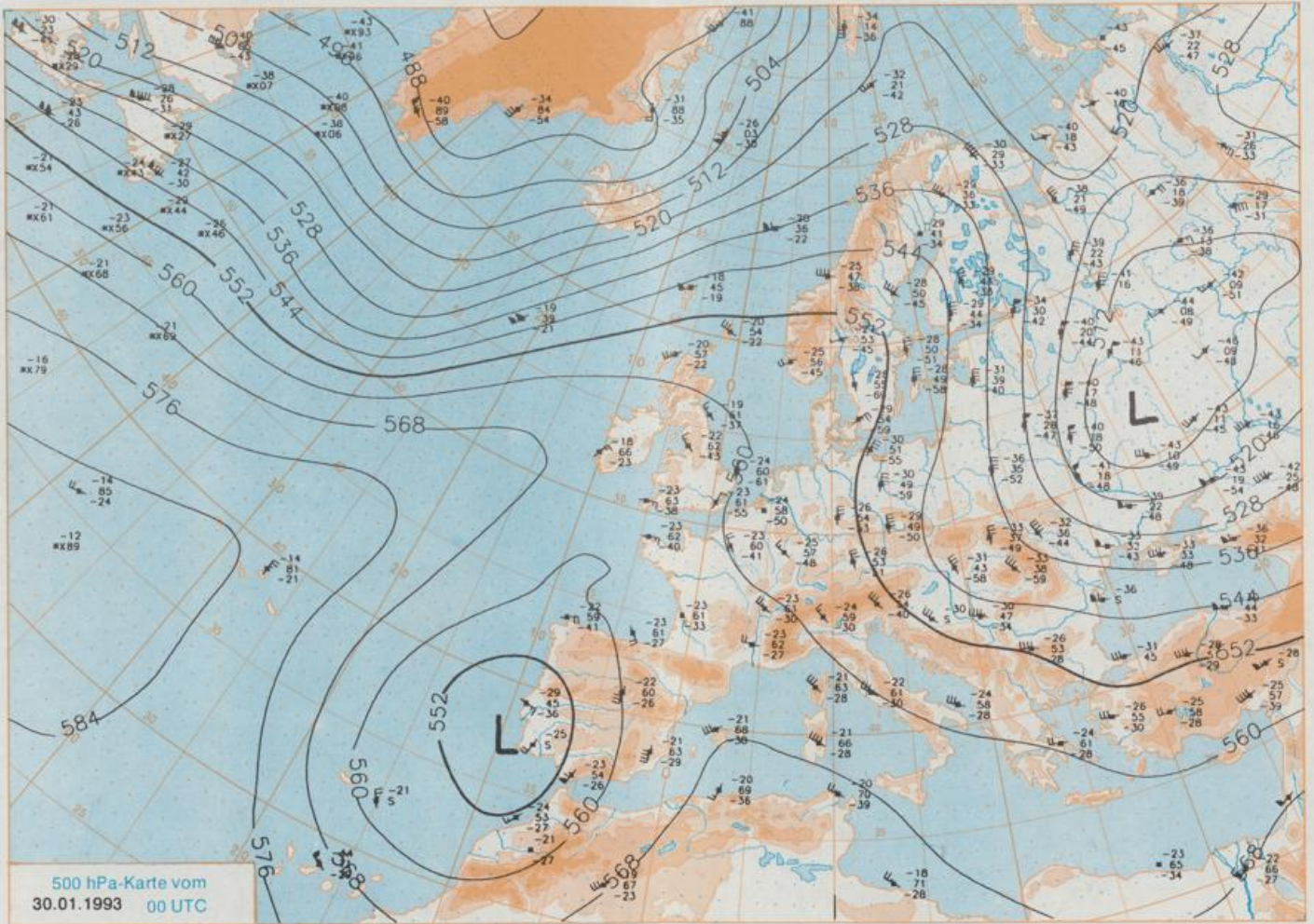
Stereographische Projektion 1 : 60 000 000 60°N



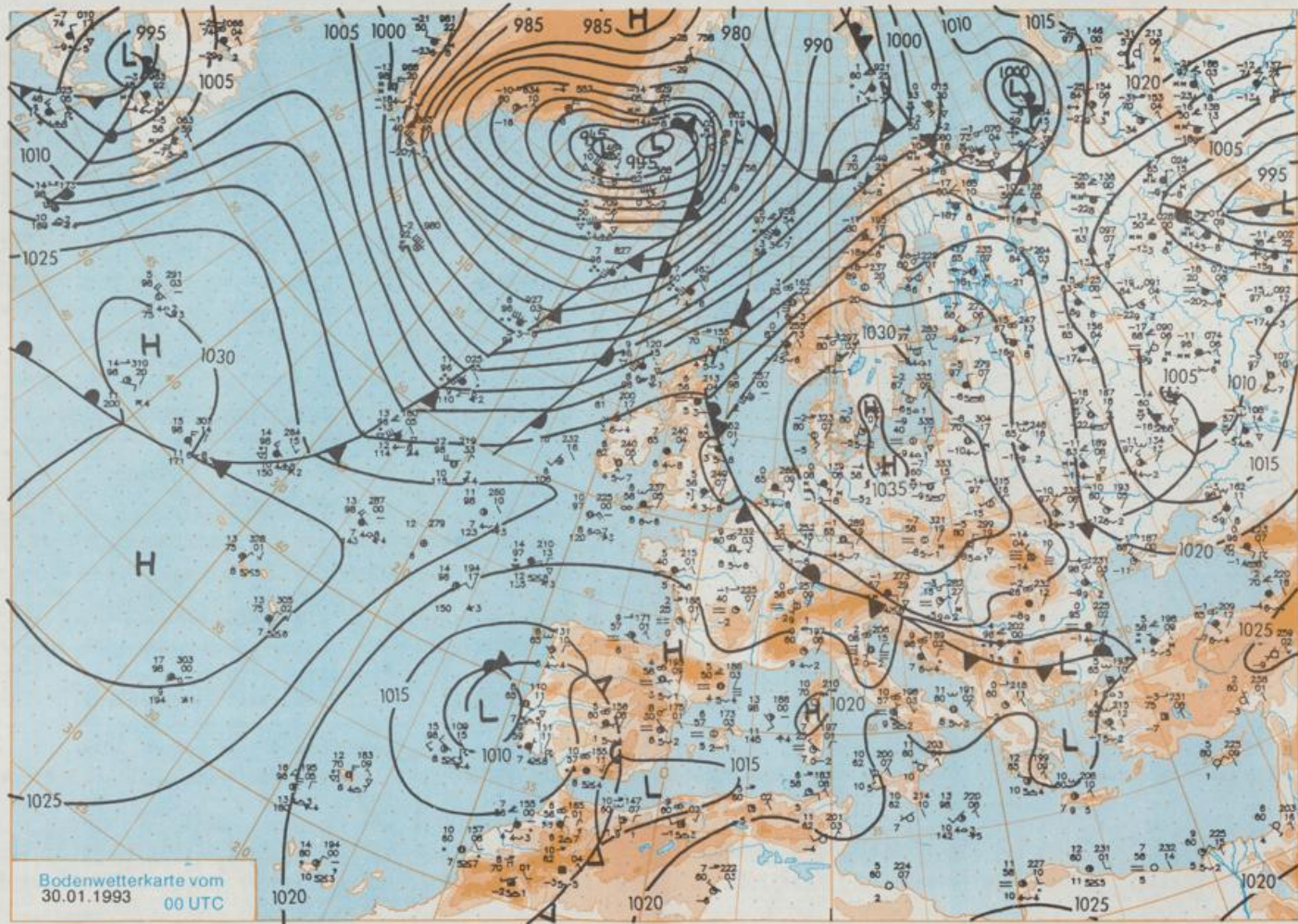
## Weitere Aussichten für Dienstag, 02.02.1993

Keine durchgreifende Wetteränderung.

Schutzgebühr monatlich DM 21,-  
einschließlich Versandkosten,  
Einzelpreis DM 1,-  
zuzüglich Versandkosten



Stereographische Projektion 1 : 30 000 000 60°N



Bodenwetterkarte vom  
30.01.1993 00 UTC

Stereographische Projektion 1 : 30 000 000 60°N

Wettermeldungen von Samstag, dem 30. Januar 1993 06 UTC

Station	Bar.-höhe (m)	Luftdr. red.NN (hPa)	Wetter	Deutschland										Extremwerte der Lufttemperatur in der Dekade vom 21.01. bis 31.01.					
				Wind km/h	Temperaturen (Grad C)				Sonne Vort. Std.	RR 24h mm	Schnee höhe cm	Tmax Datum	Tmin Datum	Tmax Datum	Tmin Datum				
					Luft	Tau-punkt	Max	Mittel								Min	Nacht 2 m		
Helgoland	8	1030.7	leicht bew.	SSE	44	-0.9	-4.3	1.7	0.8	-0.9	-2	7.2			1953	9.9	25.01.1990	-9.1	31.01.1956
List / Sylt	29	1031.8	leicht bew.	NNE	52	-2.7	-5.0	0.7	-0.6	-3.1	-6	7.3			1937	8.7	25.01.1990	-21.2	26.01.1942
Schleswig	48	1033.2	wolkenlos	SSE	11	-5.0	-7.3	1.0	-1.2	-5.1	-6	6.8	FI		1947	10.6	31.01.1990	-14.5	30.01.1987
Kiel	31	1033.7	wolkig	S	18	-5.8	-6.6	1.3	-1.2	-6.0	-7	6.8			1940	11.2	27.01.1983	-20.8	27.01.1942
Arkona	42	1035.4	wolkenlos	SSW	17	-4.1	-6.3	1.2	-0.3	-4.2	-7	4.2			1951	9.7	27.01.1983	-14.8	31.01.1956
Norderney	16	1029.8	wolkenlos	SE	22	-4.5	-5.8	-0.3	-1.7	-4.5	-6	6.9	3		1947	11.0	25.01.1990	-11.2	31.01.1956
Bremerhaven	11	1031.3	wolkig	ESE	22	-4.2	-5.1	0.0	-2.0	-4.9	-6	6.3	FI		1949	12.0	31.01.1990	-14.4	31.01.1956
Cuxhaven	12	1032.2	wolkig	SSE	24	-4.4	-6.0	1.1	-0.6	-5.1	-7	5.8	FI		1946	11.5	31.01.1990	-12.1	27.01.1961
Hamburg/Flugh.	16	1033.0	wolkig	SE	9	-4.2	-5.6	0.6	-1.8	-5.3	-7	6.3			1891	12.5	27.01.1983	-22.8	22.01.1940
Lübeck	15	1033.8	leicht bew.	SE	17	-5.4	-6.7	0.3	-4.2	-8.4	-13	3.3	2		1890	12.3	27.01.1983	-21.9	23.01.1942
Boitenhagen	17	1034.4	leicht bew.	SSE	21	-4.9	-5.5	1.0	-0.6	-6.8	-7	7.1			1951	12.4	27.01.1983	-14.9	27.01.1961
Schwerin	67	1035.3	leicht bew.	SE	8	-5.1	-7.1	-0.4	-3.2	-6.9	-9	6.9	2		1947	12.2	27.01.1983	-17.7	30.01.1987
Warnemünde	10	1035.6	bedeckt	S	8	-7.7	-8.4	1.9	-1.7	-8.5	-8	3.8			1951	11.7	27.01.1983	-15.7	30.01.1987
Teterow	50	1036.0	bedeckt	N	5	-6.0	-7.1	-2.4	-7.4	-10.4	-15	5.6	6		1947	12.4	27.01.1983	-19.1	31.01.1954
Barth	7	1035.2	wolkenlos	SSE	5	-8.1	-10.3	1.5	-1.9	-8.1	-10	5.6							
Greifswald	6	1035.9	wolkenlos	S	5	-10.9	-12.6	1.4	-5.4	-10.9	-16	6.1	0.0	5	1951	12.2	27.01.1983	-19.0	30.01.1954
Ueckermünde	7	1036.9	gef. Nebel	still		-8.3	-9.5	-0.2	-4.4	-9.2	-12	3.4	2						
Edemünde	12	1030.0	wolkenlos	ESE	35	-5.2	-6.6	-0.1	-2.2	-5.2	-7	6.0	1		1947	11.9	27.01.1983	-16.0	22.01.1963
Bremen/Flugh.	5	1032.0	stark bew.	SE	24	-4.0	-6.4	0.1	-1.9	-4.5	-5	5.2	2		1890	13.4	31.01.1975	-21.6	27.01.1942
Soi tau	78	1033.7	stark bew.	SE	11	-4.8	-6.8	-0.4	-3.2	-5.0	-7	3.4	2		1948	12.5	27.01.1983	-20.1	31.01.1963
Boizenburg	46	1034.5	stark bew.	SE	24	-4.6	-6.1	-1.5	-3.7	-6.0	-7	4.8	2						
Lüchow	18	1035.2	wolkenlos	SE	11	-5.0	-6.6	0.0	-2.8	-5.0	-8	3.9			1955	13.5	27.01.1983	-22.7	31.01.1963
Seehausen/Altm.	23	1035.5	leicht bew.	SE	15	-5.5	-7.2	-0.5	-3.0	-5.5	-6	3.9	1						
Marnitz	87	1035.5	bedeckt	SE	9	-5.1	-6.5	-1.3	-5.1	-8.0	-14	X	1						
Neuruppin	39	1036.5	stark bew.	SE	9	-4.8	-5.7	0.0	-2.6	-5.0	-14	4.2	FI						
Neubrandenburg	80	1036.2	bedeckt	SSW	5	-6.4	-8.2	-3.4	-5.8	-9.7	-14	5.4	3						
Angermünde	55	1036.2	gef. Nebel	SSW	4	-6.2	-6.9	-2.7	-4.9	-6.7	-7	4	1	1951	13.8	27.01.1983	-24.6	31.01.1963	
Lingen	26	1028.9	wolkenlos	ESE	9	-4.6	-6.1	1.1	-0.7	-4.6	-6	2.8	0.9		1951	13.0	31.01.1990	-17.6	22.01.1963
Münst.-Osn./Flugh.	52	1029.2	wolkenlos	ESE	17	-3.6	-6.2	1.7	-0.3	-3.6	-5	2.5	0.7						
Osnabrück	97	1030.2	wolkenlos	E	13	-5.1	-6.6	0.8	1.7	-5.1	-6	3.3	0.6		1953	12.6	24.01.1960	-17.5	31.01.1963
Bad Salzuflen	139	1031.2	leicht bew.	ESE	13	-5.5	-7.3	0.3	-2.2	-6.0	-9	4.0	0.1	1	1935	13.4	27.01.1983	-28.0	27.01.1942
Hannover/Flugh.	54	1032.3	stark bew.	ESE	22	-4.6	-6.3	-0.8	-4.1	-9.3	-12	2.7	7		1936	13.4	27.01.1983	-24.8	22.01.1940
Braunschweig	88	1033.2	stark bew.	SE	22	-4.3	-6.1	-0.8	-2.8	-5.6	-10	3.8	6		1891	15.3	28.01.1944	-23.6	27.01.1942
Gardelegen	48	1035.5	stark bew.	E	5	-6.2	-7.9	0.1	-3.0	-6.2	-7	4.5							
Magdeburg	84	1035.3	wolkenlos	ESE	8	-5.3	-7.6	1.4	-2.0	-5.3	-6	5.2	Re		1947	13.3	27.01.1983	-21.3	31.01.1963
Potsdam	99	1036.4	wolkig	ESE	8	-6.1	-7.2	0.1	-2.5	-6.1	-9	4.6	1		1893	13.4	27.01.1983	-22.2	27.01.1942
Berlin-Temp.	49	1036.4	wolkig	ESE	8	-5.9	-6.6	-0.6	-2.8	-6.0	-8	4.3	0.0	1	1876	14.1	27.01.1983	-21.0	26.01.1942
Lindenberg	112	1036.8	gef. Nebel	still		-8.6	-8.9	-2.5	-4.3	-8.6	-10	2.7	3		1951	13.0	27.01.1983	-22.7	31.01.1963
Manschnow	16	1036.5	gef. Nebel	still		-6.9	-7.1	-0.6	-4.8	-8.6	-11	3.5	1						
Düsseldorf/Flugh.	41	1028.0	leicht bew.	SE	21	-0.4	-3.3	8.7	4.3	-0.4	-1		2		1970	13.7	25.01.1990	-14.6	30.01.1976
Bocholt	24	1027.7	stark bew.	ESE	13	-1.8	-5.0	7.9	2.3	-1.9	-3		0.9		1947	13.0	25.01.1990	-16.7	28.01.1976
Essen	161	1028.0	stark bew.	SSE	11	-0.6	-3.1	7.6	3.8	-1.0	-1		0.0		1935	12.6	25.01.1990	-24.0	27.01.1942
Kahler Asten	859	-	in Wolken	SE	24	-8.6	-9.7	2.3	-4.2	-8.6	-11		5	10	1955	12.2	21.01.1974	-23.3	31.01.1956
Bad Lippspringe	158	1030.7	wolkenlos	ESE	15	-5.0	-7.0	1.0	-1.4	-5.0	-6	2.6	0.5	5	1951	12.7	27.01.1983	-20.4	31.01.1963
Kassel	233	1032.5	leicht bew.	SSW	2	-6.9	-8.5	0.8	-1.5	-6.9	-14	0.7	1	5	1951	12.2	27.01.1983	-18.6	31.01.1963
Göttingen	173	1033.2	wolkig	SSE	4	-6.2	-8.0	-0.3	-3.4	-7.7	-12	3.7	2	16	1947	12.2	31.01.1990	-23.7	31.01.1963
Leinefelde	356	1033.3	wolkig	ESE	17	-7.1	-8.1	-2.1	-5.3	-8.1	-10	3.8	0.5	26	1957	11.5	27.01.1983	-23.1	31.01.1963
Braunlage	610	1034.1	bedeckt	E	5	-8.8	-10.3	-3.7	-6.2	-9.6	-13	0.8	0.1	46	1936	12.8	29.01.1959	-23.1	26.01.1942
Brocken	1153	-	keine Meld.											1951	14.0	29.01.1958	-26.6	31.01.1956	
Artern	166	1034.3	wolkenlos	ESE	5	-8.8	-9.6	-1.5	-4.9	-9.2	-15	5.0	0.1	12	1954	12.3	27.01.1983	-21.8	31.01.1963
Leipzig/Flugh.	141	1034.6	wolkenlos	E	13	-6.0	-8.0	0.0	-2.4	-6.0	-7	5.7			1951	13.4	22.01.1959	-21.8	31.01.1963
Wittenberg	106	1036.2	wolkenlos	E	9	-7.4	-8.0	-0.6	-2.7	-7.4	-9	7.1	FI		1951	12.8	27.01.1983	-22.3	31.01.1963
Oschatz	152	1035.6	wolkenlos	still		-8.1	-9.4	0.2	-3.2	-8.1	-9	5.1	1						
Dresden/Flugh.	227	1036.1	wolkenlos	ESE	5	-9.1	-11.0	-1.3	-4.0	-9.7	-15	6.7	0.0	4	1917	14.1	22.01.1959	-21.4	27.01.1942
Doberlug-Kir.	99	1036.8	wolkenlos	E	4	-10.4	-11.9	-1.6	-4.0	-10.4	-14	7.1	2						
Cottbus	69	1036.6	leicht bew.	E	4	-9.4	-11.2	-0.9	-3.8	-9.4	-14	6.7	3		1951	14.0	27.01.1983	-25.5	31.01.1963
Görlitz	238	1037.6	wolkenlos	still		-14.4	-16.4	-1.7	-3.7	-15.5	-23	7.3	10		1951	14.3	27.01.1983	-23.2	28.01.1954
Aachen	205	1025.8	wolkig	E	9	1.2	0.7	8.9	6.2	1.0	-1		2		1891	15.9	30.01.1967	-19.2	27.01.1942
Nürnberg	629	1028.0	in Wolken	ESE	13	-2.8	-3.2	5.6	2.1	-2.9	-2		5		1947	15.5	28.01.1949	-19.3	31.01.1956
Köln-Bonn/Flugh.	99	1028.4	stark bew.	ESE	24	-0.4	-3.1	8.7	5.1	-0.4	-1		3		1958	14.0	30.01.1966	-20.1	31.01.1963
Sendorf	132	1028.9	bedeckt	E	21	-0.7	-3.5	8.1	4.4	-0.8	-1		7		1951	14.5	22.01.1959	-15.8	31.01.1956
Bad Marienberg	555	1029.8	bedeckt	ESE	28	-5.0	-5.6	4.6	-0.6	-5.7	-6		4	4	1963	10.4	31.01.1992	-16.9	30.01.1987
Gießen	195	1031.2	wolkig	ENE	11	-3.0	-6.1	6.6	1.4	-4.2	-6		0.0		1939	12.7	22.01.1959	-26.4	27.01.1942
Bad Hersfeld	225	1032.4	wolkenlos	NE	9	-6.4	-7.9	0.8	-2.0	-6.4	-8		1		1949	12.5	22.01.1959	-20.4	30.01.1987
Wasserkuppe	925	-	wolkig	SE															