

Wetterkarte

ISSN 0936-5818

D 7311 A

Amtsblatt des Deutschen Wetterdienstes

Erscheint täglich
Nur Postbezug

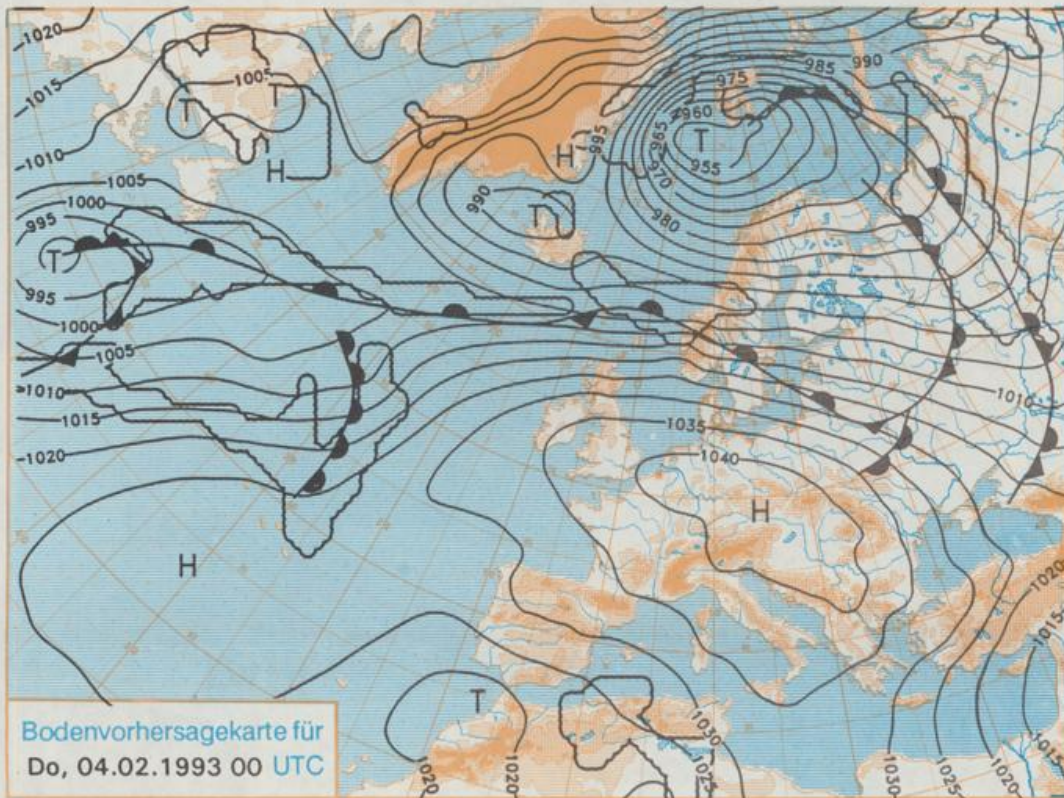
Druck und Verlag: Deutscher Wetterdienst, Zentralamt
Frankfurter Straße 135, 6050 Offenbach am Main
Postfach 10 04 65, Telefon: (069) 80 62-2225
Telex: (069) 4152871, Telefax: (069) 80 62-2484
Postgirokonto Frankfurt: BLZ 500 100 60, KfNr. 490 31-606

Schutzgebühr monatlich DM 18,-
einschließlich Versandkosten,
Einzelpreis 0,80 DM,
zuzüglich Versandkosten

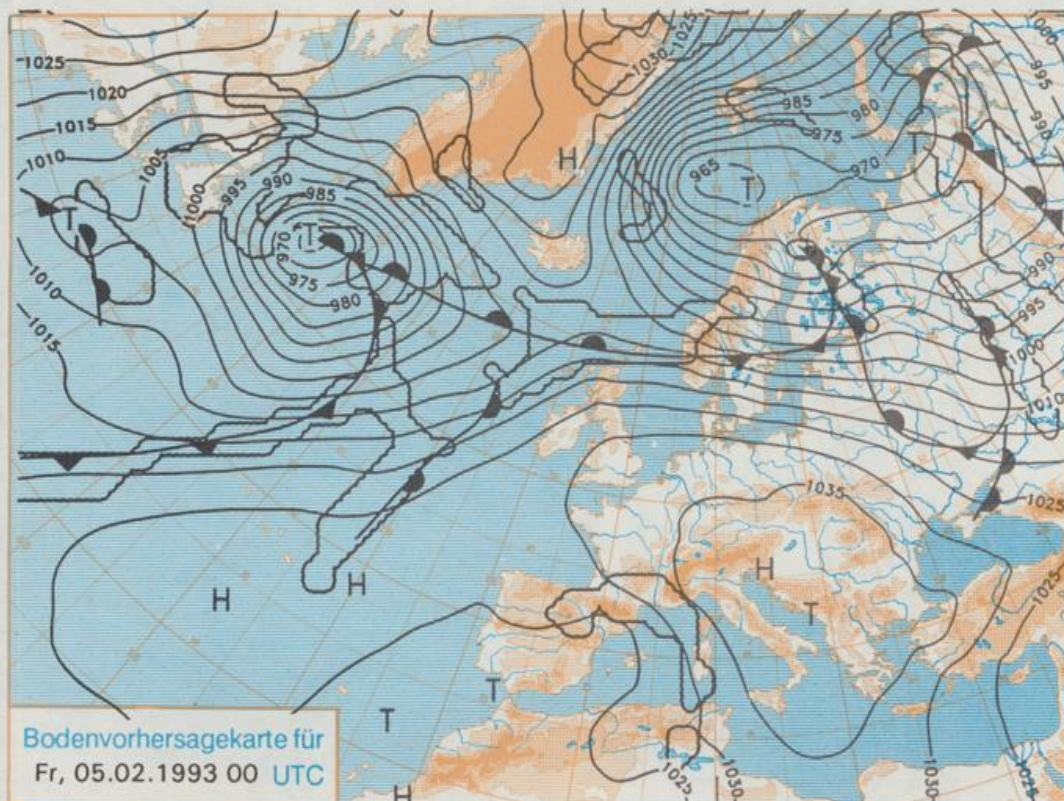
Jahrgang 1993

Dienstag, den 02. Februar

Nummer 33



Stereographische Projektion 1 : 60 000 000 60°N



Deutschland-Vorhersage
für Donnerstag, 04.02.1993

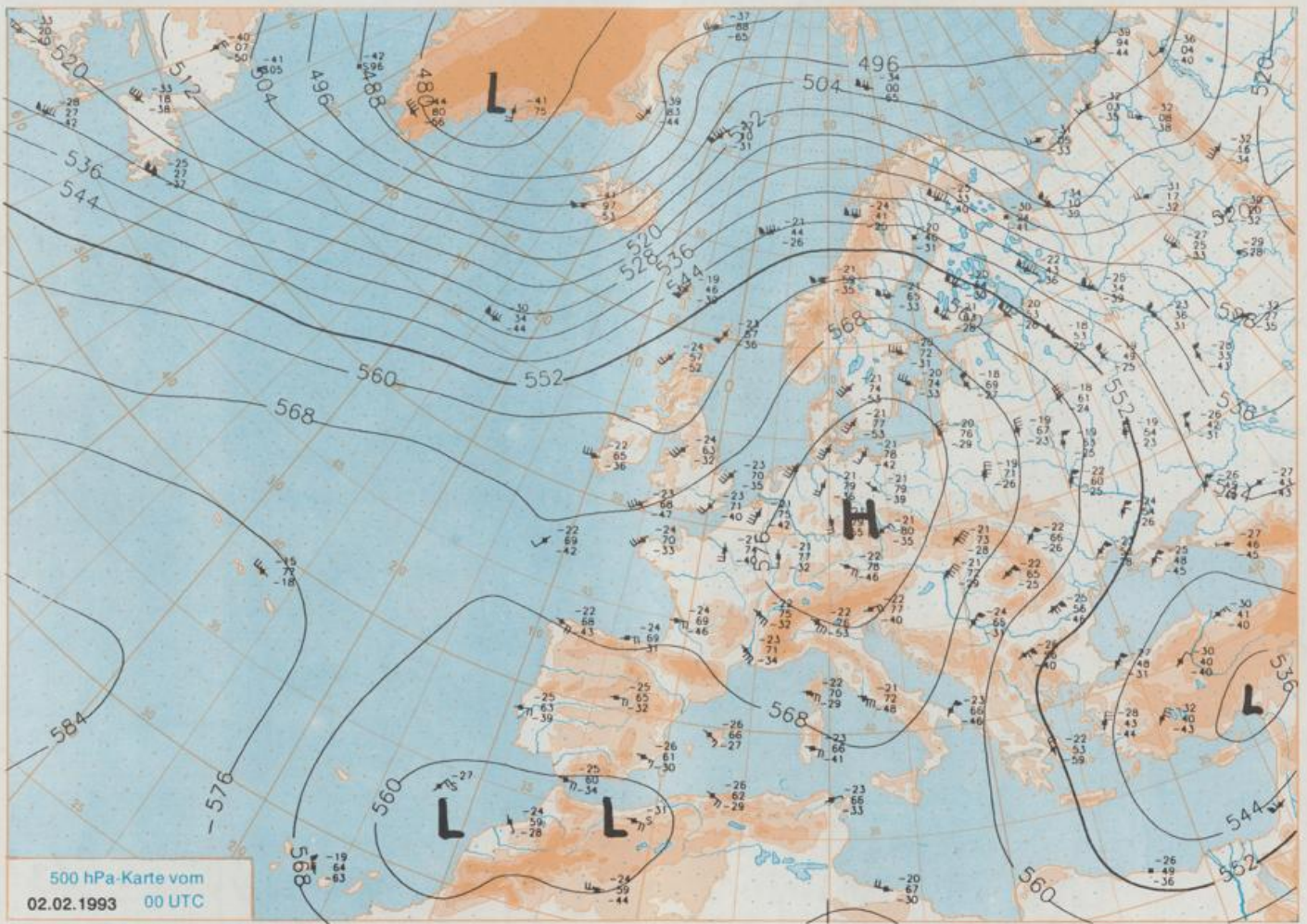
Das am Dienstag um 00 UTC mit Schwerpunkt über Böhmen gelegene kräftige Hoch verlagert sich unter leichter Abschwächung südwärts. Es bestimmt aber weiterhin mit einer flachen bodennahen Kaltluftschicht das Wetter in großen Teilen Deutschlands. Nordatlantische Tiefausläufer ziehen über das Nordmeer und Skandinavien nach Osten.

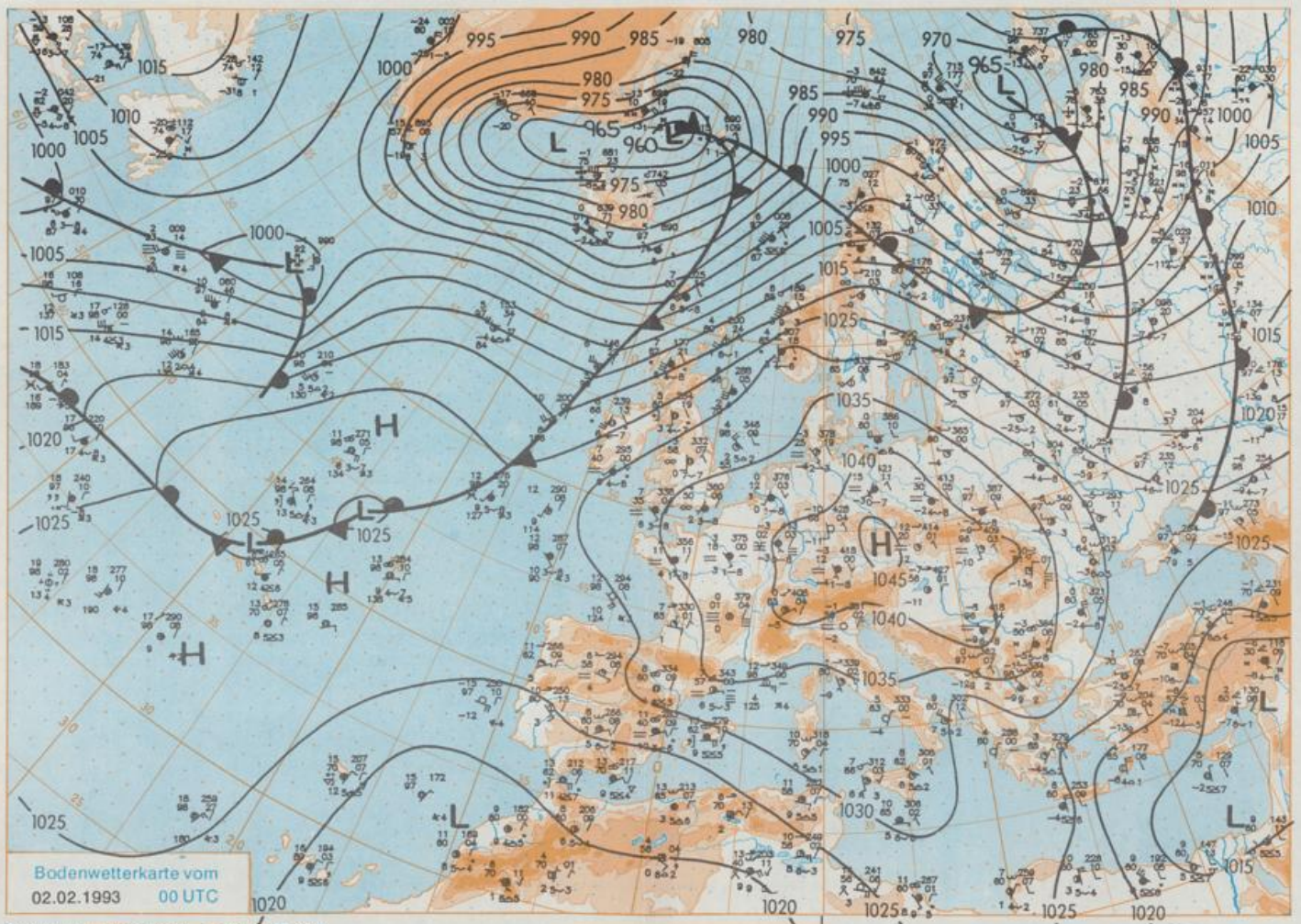
Nördlich der Mittelgebirge verbreitet starke hochnebelartige Bewölkung und zeitweise leichter Sprühregen. Tiefsttemperaturen um Null Grad C. Höchsttemperaturen um 3 Grad C. Auflebender Wind um Südwest. Im übrigen Deutschland in den Niederungen zum Teil andauernder Nebel, sonst sonnig und trocken. Tiefsttemperaturen minus 10 bis minus 5, örtlich über Schnee bis minus 15 Grad C.

Weitere Aussichten für
Freitag, 05.02.1993

Keine durchgreifende Wetteränderung.

Schutzgebühr monatlich DM 21,-
einschließlich Versandkosten,
Einzelpreis DM 1,-
zuzüglich Versandkosten





Bodenwetterkarte vom
02.02.1993 00 UTC

Stereographische Projektion 1:30 000 000 60°N

Wettermeldungen von Dienstag, dem 2. Februar 1993 06 UTC

Station	Bar.-höhe (m)	Luftdr. red.NN (hPa)	Wetter	Wind km/h	Temperatur (Grad C)					Sonne Vort. Std.	RR 24h mm	Schnee cm	Extremwerte der Lufttemperatur in der Dekade vom 1.02. bis 10.02.						
					Luft 2 m	Tauf-punkt	Max	Mittel Vortag	Min 2 m				Nacht 5 cm	seit	Tmax Datum	Tmin Datum			
																	26	1,8	-0,2
Halgoland	8	1035,2	stark bew.	WSW	17	0,0	-0,5	2,2	-0,6	-3,8	-5	7,5			1953	10,7	8.02.1990	-10,0	1.02.1956
List / Sylt	29	1034,2	bedeckt	SW	18	-0,5	-0,5	-0,6	-1,8	-2,4	-4				1937	10,4	8.02.1990	-18,0	10.02.1940
Schleswig	48	1036,2	wolkenlos	SSW	13	-4,8	-5,4	-1,6	-2,0	-5,1	-6		FI		1947	12,5	8.02.1990	-17,2	2.02.1954
Kiel	31	1036,3	wolkenlos	SSW	13	-4,6	-6,3	-0,5	-1,4	-4,6	-6				1940	14,2	8.02.1990	-19,6	10.02.1940
Arkona	42	1037,2	gef. Nebel	W	11	-2,4	-2,6	-0,2	-0,8	-3,6	-4				1951	12,8	8.02.1990	-18,9	1.02.1954
Norderney	16	1035,8	bedeckt	WSW	17	0,0	-0,5	2,2	-0,6	-3,8	-5	7,5			1947	12,5	8.02.1990	-14,3	1.02.1954
Bremerhaven	11	1037,1	stark bew.	WSW	21	-3,5	-4,5	2,5	-0,9	-4,7	-6	7,5		FI	1949	14,0	8.02.1990	-15,8	1.02.1954
Cuxhaven	12	1036,6	wolkenlos	SSW	17	-4,8	-5,4	1,6	-0,2	-5,4	-8	5,1		FI	1946	12,8	8.02.1990	-12,9	8.02.1947
Hamburg/Flugh.	15	1037,1	wolkenlos	SSW	5	-5,6	-6,2	3,4	-0,4	-5,6	-8	6,6			1891	14,9	8.02.1990	-24,6	10.02.1940
Lübeck	15	1037,2	wolkenlos	SSE	4	-7,9	-9,2	0,1	-1,1	-7,9	-12		1		1890	15,6	10.02.1899	-27,2	4.02.1912
Boitenhagen	17	1036,8	wolkenlos	S	15	-5,1	-6,3	-0,2	-1,0	-5,1	-7				1951	14,7	8.02.1990	-18,6	1.02.1954
Schwerin	67	1038,1	wolkenlos	S	8	-6,8	-8,4	0,4	-1,3	-6,8	-9		1		1947	14,5	8.02.1990	-18,7	1.02.1956
Warnemünde	10	1037,5	wolkenlos	S	18	-4,3	-4,5	0,9	-0,4	-4,3	-5				1951	14,1	8.02.1990	-18,1	6.02.1963
Teterow	50	1038,4	wolkenlos	S	11	-5,6	-6,7	0,1	-0,6	-5,7	-8				1947	13,7	8.02.1990	-20,6	1.02.1956
Barth	7	1036,9	leicht bew.	S	13	-4,3	-5,5	0,1	-1,0	-4,3	-6								
Greifswald	6	1037,9	Nebel	still		-3,4	-4,1	0,4	-0,9	-3,4	-4		5		1951	14,6	8.02.1990	-23,1	9.02.1986
Ueckermünde	7	1038,9	bedeckt	S	9	-3,2	-3,9	0,3	-0,2	-3,2	-3		2						
Emden	12	1036,3	gef. Sprüher	SW	15	-0,6	-0,8	0,7	-2,3	-4,2	-7	7,2	0,0	1	1947	13,0	8.02.1990	-16,9	5.02.1963
Bremen/Flugh.	5	1037,8	wolkenlos	SW	4	-8,6	-10,2	1,7	-2,7	-8,6	-11	7,6		2	1890	16,7	10.02.1899	-20,2	5.02.1941
Soilau	78	1037,9	wolkenlos	SSE	8	-7,7	-9,7	0,7	-2,8	-8,3	-12	3,0		2	1948	15,3	8.02.1990	-22,3	8.02.1953
Boizenburg	46	1038,0	wolkenlos	SSE	8	-7,6	-8,5	0,3	-2,8	-7,6	-9	3,0		2					
Lüchow	18	1038,7	wolkenlos	S	5	-7,4	-8,0	1,7	-2,7	-8,0	-11	3,6		1	1955	14,0	8.02.1990	-21,0	9.02.1986
Seehausen/Altm.	23	1039,1	wolkenlos	still		-10,3	-12,3	0,8	-4,2	-10,3	-13	0,8		Re					
Marnitz	87	1038,4	wolkenlos	still		-7,3	-8,4	1,3	-1,5	-7,3	-12	X		1					
Neuruppin	39	1039,6	gef. Nebel	SE	8	-4,8	-5,1	0,2	-1,9	-4,9	-5		1	FI					
Neubrandenburg	80	1038,8	wolkenlos	SSW	4	-5,9	-6,3	0,5	-0,8	-6,0	-8		2						
Angermünde	55	1039,5	gef. Nebel	S	8	-5,1	-5,8	1,0	-0,8	-5,1	-5		2	FI	1951	15,3	8.02.1990	-25,7	9.02.1956
Lingen	26	1037,2	stark bew.	SSW	9	-2,4	-2,9	2,7	-2,5	-4,6	-7	7,8			1951	14,3	8.02.1990	-18,6	2.02.1956
Münst.-Osn./Flugh.	52	1038,1	leicht bew.	SSE	4	-5,4	-6,1	5,6	-1,4	-5,5	-8	8,0							
Osabrück	97	1038,2	wolkenlos	SW	8	-1,9	-4,4	2,1	-2,2	-5,2	-8	8,0							
Bad Salzbrunn	139	1038,5	wolkenlos	WSW	8	-3,8	-7,4	3,7	-1,3	-4,0	-7	9,2		1	1935	15,8	8.02.1990	-20,3	2.02.1942
Hannover/Flugh.	54	1037,6	wolkenlos	E	4	-8,8	-11,2	0,9	-5,5	-9,5	-13	7,8		5	1936	15,8	8.02.1990	-21,5	1.02.1956
Braunschweig	48	1038,6	wolkenlos	SW	9	-9,0	-9,7	1,4	-4,7	-10,1	-15	7,6		4	1891	16,5	10.02.1899	-23,2	2.02.1956
Gardelggen	48	1039,2	wolkenlos	still		-10,3	-12,1	3,4	-3,3	-10,4	-13	6,4							
Magdeburg	84	1039,2	wolkenlos	still		-8,8	-11,0	2,1	-4,0	-8,8	-12	5,8		Re	1947	15,7	8.02.1990	-24,4	2.02.1956
Potsdam	99	1039,9	leicht bew.	ESE	5	-7,6	-8,4	1,0	-3,4	-7,6	-10	3,4		1	1893	17,8	10.02.1899	-26,0	10.02.1929
Berlin-Temp.	49	1039,7	stark bew.	SSE	5	-5,6	-6,0	-0,5	-2,6	-5,6	-6	0,6	0,1	1	1876	16,1	8.02.1990	-25,4	10.02.1929
Lindenberg	112	1039,8	gef. Nebel	still		-6,0	-6,5	-0,2	-3,4	-6,3	-6	0,8		3	1951	15,9	8.02.1990	-25,6	9.02.1956
Manschnow	16	1039,6	Nebel	ESE	4	-4,3	-4,3	0,4	-2,6	-4,4	-4		FI						
Düsseldorf/Flugh.	41	1038,8	leicht bew.	S	15	-3,0	-4,6	5,2	-0,2	-3,0	-5	7,9			1970	15,7	8.02.1990	-15,4	9.02.1986
Bocholt	24	1038,2	Nebel	WSW	11	-1,4	-2,1	3,5	-1,8	-2,2	-6	7,0			1947	14,9	8.02.1990	-17,8	2.02.1956
Essen	161	1038,6	wolkenlos	SW	11	-2,2	-4,2	6,3	0,4	-2,2	-4	7,7			1935	14,8	8.02.1990	-17,6	1.02.1956
Kahler Asten	859	-	leicht bew.	WSW	26	0,8	-5,5	4,8	-0,7	-4,1	-7	8,7		10	1955	10,0	8.02.1989	-26,0	1.02.1956
Bad Lippspringe	159	1038,5	wolkenlos	umf	2	-4,0	-6,3	5,3	0,7	-4,9	-8	8,3			1951	15,3	8.02.1990	-20,2	9.02.1986
Kassel	233	1040,3	wolkenlos	S	15	-7,0	-9,3	1,7	-5,1	-8,2	-14	7,6		5	1951	13,7	8.02.1990	-20,4	1.02.1956
Göttingen	173	1041,1	wolkenlos	S	2	-12,5	-13,5	-1,5	-8,7	-13,1	-16	7,5		13	1947	14,5	8.02.1990	-23,7	6.02.1963
Leinefelde	356	1040,4	wolkenlos	still		-4,3	-12,0	0,4	-6,6	-10,2	-21	8,1		23	1957	13,2	8.02.1990	-20,9	9.02.1986
Braunlage	610	1039,3	wolkenlos	NNW	5	-2,2	-12,7	6,2	-1,6	-5,4	-13	8,3		45	1936	13,6	2.02.1955	-25,6	1.02.1956
Brocken	1153	-	leicht bew.	SW	55	2,3	-10,6	7,0	3,8	-0,1	-4	8,7		80	1951	10,1	6.02.1990	-28,4	1.02.1956
Artern	166	1040,9	Nebel	WSW	8	-16,9	-18,9	-6,5	-12,4	-17,2	-21	6,5		9	1954	16,7	8.02.1990	-22,6	2.02.1956
Leipzig/Flugh.	141	1039,7	leicht bew.	SSW	11	-9,3	-12,5	-1,5	-6,4	-10,5	-12	6,9		FI	1951	16,9	8.02.1990	-22,9	10.02.1956
Wittenberg	106	1040,6	wolkenlos	E	4	-10,5	-12,6	0,9	-5,4	-10,5	-13	7,5		FI	1951	17,1	8.02.1990	-24,6	2.02.1956
Oschatz	152	1040,1	wolkenlos	S	5	-10,1	-12,1	-0,9	-6,6	-10,5	-13	7,3		1					
Dresden/Flugh.	227	1040,6	wolkenlos	S	13	-8,6	-11,7	1,6	-5,0	-8,8	-12	7,5		4	1917	16,7	8.02.1990	-27,0	9.02.1956
Doberlug-Kir.	99	1040,4	wolkenlos	SSW	4	-12,8	-14,7	-0,3	-8,3	-13,9	-16	7,4		FI					
Cottbus	69	1040,0	wolkenlos	still		-11,4	-13,5	-1,3	-7,5	-11,4	-15	6,2		3	1951	18,1	8.02.1990	-27,6	9.02.1956
Görlitz	238	1040,0	wolkenlos	SSW	18	-6,1	-11,6	1,1	-5,3	-7,0	-11	7,7		6	1951	15,0	6.02.1990	-30,8	9.02.1956
Aachen	205	1037,6	wolkenlos	SW	11	-0,7	-2,4	2,8	-0,8	-2,5	-5	6,9			1891	20,4	10.02.1899	-20,2	7.02.1895
Nürburg	629	1039,2	leicht bew.	WSW	11	-0,3	-0,6	-1,6	-5,2	-6,2	-7	3,2			1947	11,7	2.02.1957	-22,8	1.02.1956
Köln-Bonn/Flugh.	99	1039,0	wolkenlos	SE	15	-3,4	-4,6	4,5	-0,8	-3,4	-5	8,1			1958	16,2	8.02.1990	-19,2	2.02.1963
Bundorf	132	1041,0	bedeckt	S	11	-2,9	-4,5	3,1	-1,6	-4,5	-6	7,6			1951	16,3	8.02.1990	-20,6	2.02.1956
Bad Marienberg	555	1041,2	wolkenlos	SSE	11	-6,0	-7,8	2,8	-2,7	-6,1	-9	8,4		4	1963	11,9	8.02.1990	-19,7	9.02.1986
Gießen	195	1041,9	wolkenlos	still		-7,6	-8,2	2,9	-3,5	-7,7	-10	5,6			1939	14,7	6.02.1966	-20,2	1.02.1956
Bad Hersfeld	225	1042,3	wolkenlos	NW	4	-11,4	-13,2	0,0	-6,4	-11,4	-14	7,6		2	1949	15,0	6.02.1966	-21,1	6.02.1963
Wasserkuppe	925	-	leicht bew.	SSW	11	-0,8	-10,7	5,7	-0,2	-2,5	-8	8,4		14	1936	12,0	6.02		