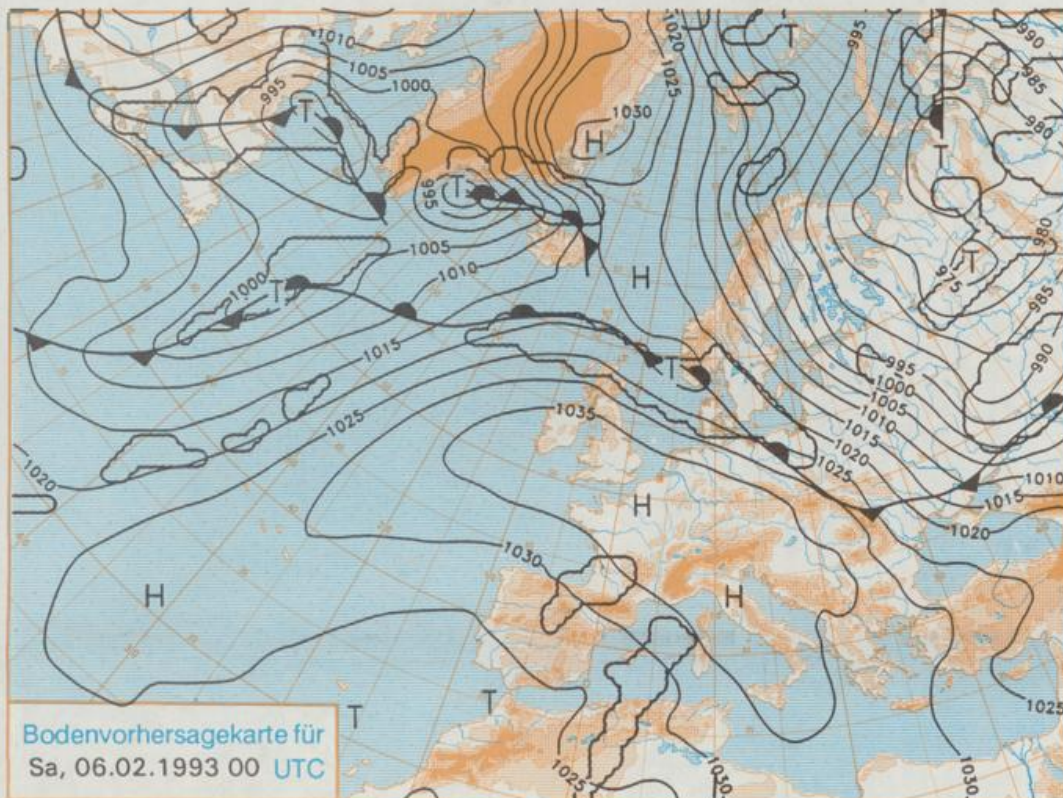


Erscheint täglich
Nur PostbezugDruck und Verlag: Deutscher Wetterdienst, Zentralamt
Frankfurter Straße 135, 6050 Offenbach am Main
Postfach 10 04 65, Telefon: (069) 80 62-2225
Telex: (069) 4152871, Telefax: (069) 80 62-2484
Postgirokonto Frankfurt: BLZ 500 100 60, KINr. 490 31-606Schutzgebühr A 20,-
einschließlich Versandkosten
Einzelpreis 0,80 DM
zuzüglich Versandkosten

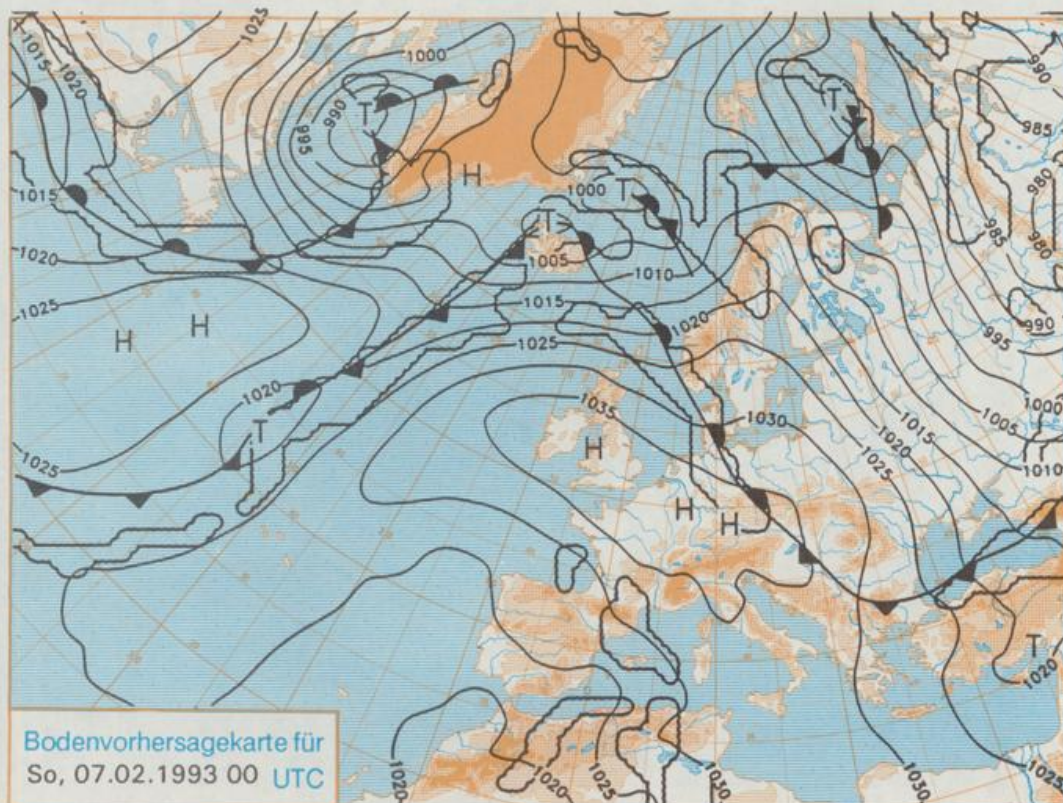
Jahrgang 1993

Donnerstag, den 04. Februar

Nummer 35



Stereographische Projektion 1 : 60 000 000 60°N



Deutschland-Vorhersage für Samstag, 06.02.1993

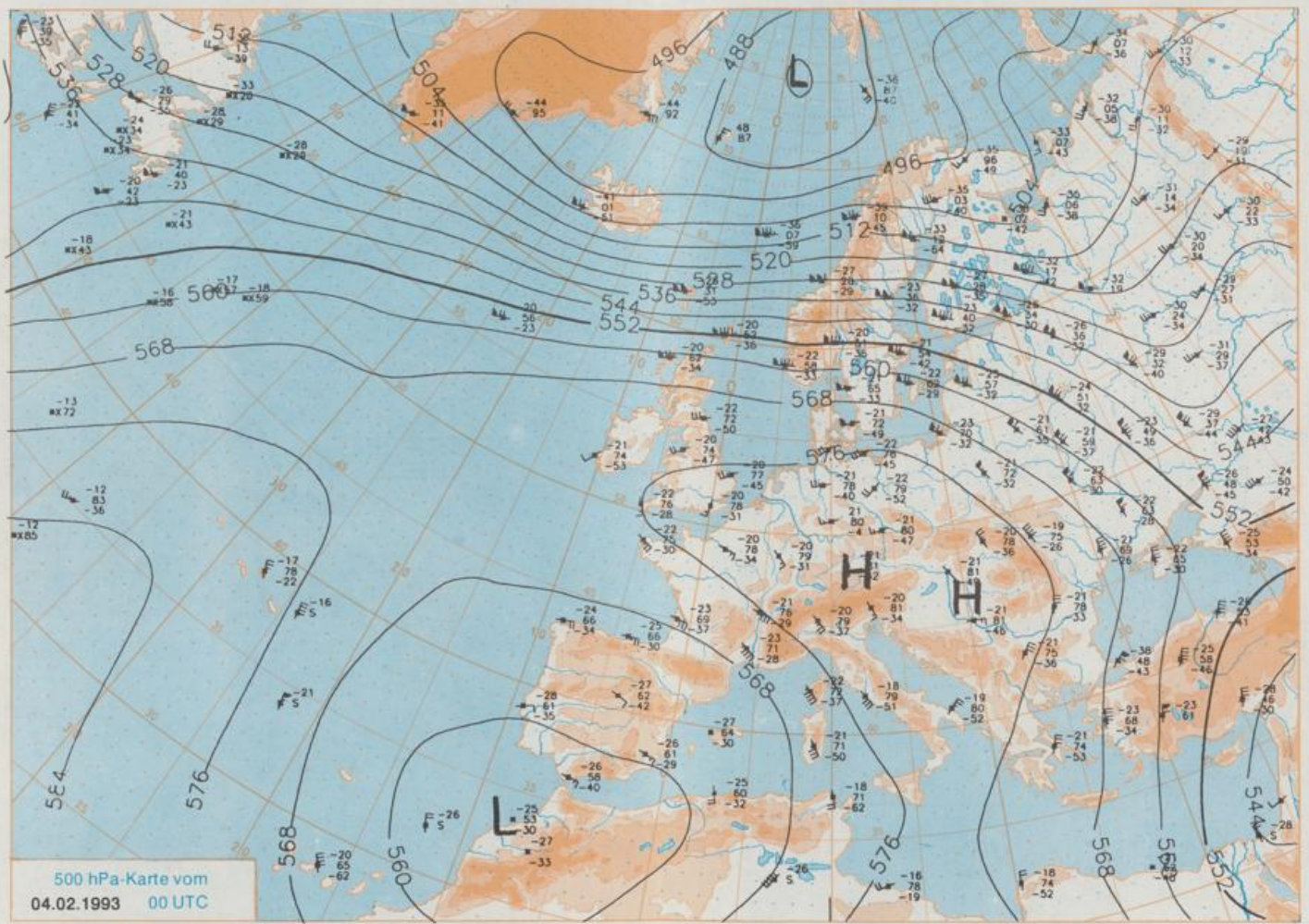
Das nach wie vor kräftige Hoch mit Schwerpunkten über Frankreich, England und den Alpen bleibt im wesentlichen erhalten und bestimmt am Wochenende weiterhin das Wetter im Westen und Süden Deutschlands. Der Norden und Osten dagegen werden von den Ausläufern des über Island hinwegziehenden Tiefs gestreift. Hier wird die bodennahe Kaltluft von milderer Meeresluft ersetzt.

Nördlich und östlich der Weser stark bewölkt bis bedeckt und gelegentlich Regen, im Osten anfangs mit Glatteis. In den anderen Gebieten teils anhaltend nebligtrüb, teils aufgeheitert und niederschlagsfrei. Tiefsttemperaturen im Norden um Null, sonst minus 2 bis minus 7, östlich unter minus 10 Grad C. Höchsttemperaturen im Nebel um minus 1, sonst 1 bis 6, auf den den Bergen zum Teil bis 10 Grad C. Im Nordosten zeitweise mäßiger bis frischer westlicher Wind, sonst schwachwindig.

Weitere Aussichten für Sonntag, 07.02.1993

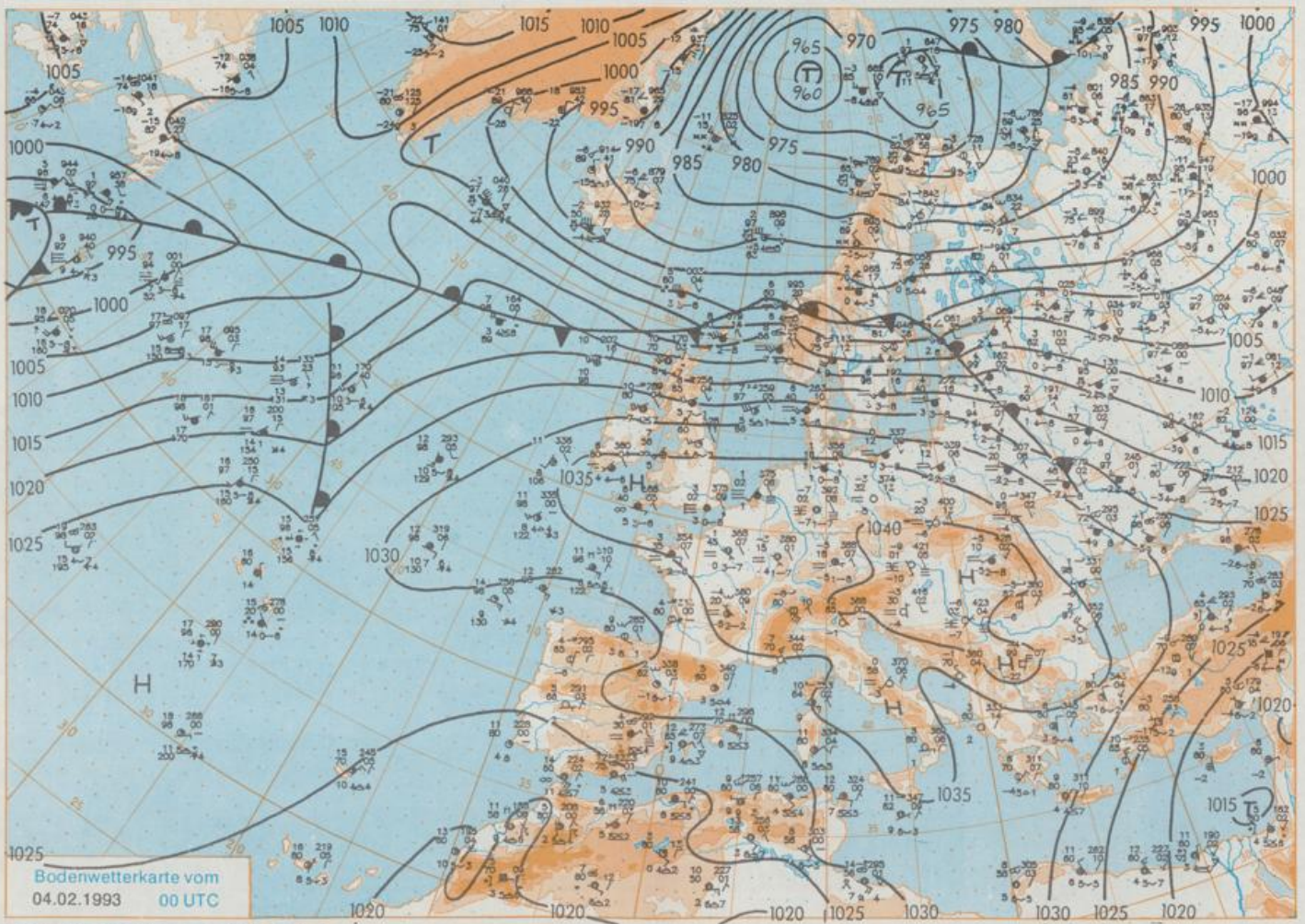
Am Sonntag wenig Änderung.

Schutzgebühr monatlich DM 21,-
einschließlich Versandkosten,
Einzelpreis DM 1,-
zuzüglich Versandkosten



500 hPa-Karte vom
04.02.1993 00 UTC

Stereographische Projektion 1 : 30 000 000 60°N



Bodenwetterkarte vom
04.02.1993 00 UTC
Stereographische Projektion 1 : 30 000 000 60°N

Wettermeldungen von Donnerstag, dem 4. Februar 1993 06 UTC

Station	Bar.-höhe (m)	Luftdr. red.NN (hPa)	Wetter	Deutschland										Extremwerte der Lufttemperatur					
				Wind km/h	Temperaturen (Grad C)				Sonne Vort. Std.	RR 24h mm	Schnee höhe cm	in der Dekade vom 1.02 bis 10.02.							
					Luft 2 m	Tau-punkt	Max Vortag	Mittel Min Nacht				Tmax Datum	Tmin Datum	Tmax Datum	Tmin Datum				
Helgoland	8	1032.0	bedeckt	WSW	31	4.8	4.2	5.1	5.0	4.6	4	0.0		1953	10.7	8.02.1990	-10.0	1.02.1956	
List / Sylt	29	1029.6	bedeckt	WSW	35	4.8	4.4	5.3	4.8	4.4	4			1937	10.4	8.02.1990	-18.0	10.02.1940	
Schleswig	48	1031.3	Sprühregen	W	22	3.8	3.8	3.9	3.5	3.3	3	0.3		1947	12.5	8.02.1990	-17.2	2.02.1954	
Kiel	31	1031.3	Sprühregen	W	33	3.6	3.0	4.0	3.2	3.0	3	0.4		1940	14.2	8.02.1990	-19.6	10.02.1940	
Arkona	42	1029.2	Sprühregen	WSW	50	2.2	2.1	2.4	2.2	1.8	1	0.0		1951	12.8	8.02.1990	-18.9	1.02.1954	
Norderney	16	1033.2	bedeckt	SW	22	4.1	3.6	4.2	4.2	4.1	4			1947	12.5	8.02.1990	-14.3	1.02.1954	
Bremerhaven	11	1033.8	Sprühregen	SW	22	1.4	1.4	2.8	2.0	1.4	1	0.0		1949	14.0	8.02.1990	-15.8	1.02.1954	
Cuxhaven	12	1033.1	Sprühregen	W	26	4.0	2.9	3.6	3.1	3.0	2	0.1		1946	12.8	8.02.1990	-12.9	8.02.1947	
Hamburg/Flugh.	16	1033.1	Sprühregen	WSW	13	1.2	1.2	2.2	1.6	0.9	1	0.4		1891	14.9	8.02.1990	-24.6	10.02.1940	
Lübeck	15	1032.9	bedeckt	WSW	15	1.9	1.2	2.0	1.4	1.4	1	0.1		1890	15.6	10.02.1899	-27.2	4.02.1912	
Boltenhagen	17	1031.7	Sprühregen	WSW	26	2.1	1.8	2.1	1.5	1.3	1	0.1		1951	14.7	8.02.1990	-18.6	1.02.1954	
Schwerin	67	1033.4	Nebel	WSW	18	0.1	-0.3	0.5	0.2	-0.3	-0	0.0	1	1947	14.5	8.02.1990	-18.7	1.02.1956	
Warmemünde	10	1031.7	bedeckt	WSW	18	2.2	2.0	2.6	1.8	1.4	1			1951	14.1	8.02.1990	-18.1	6.02.1963	
Teterow	50	1032.6	bedeckt	WSW	18	-0.2	-0.6	0.4	0.2	-0.4	-0	0.3	3	1947	13.7	8.02.1990	-20.6	1.02.1956	
Barth	7	1030.6	Sprühregen	WSW	24	2.2	1.3	2.8	2.1	1.5	1			1951	14.6	8.02.1990	-23.1	9.02.1986	
Greifswald	6	1031.3	bedeckt	WSW	18	0.4	-0.1	1.1	0.8	0.3	-1			1951	14.6	8.02.1990	-23.1	9.02.1986	
Ueckermünde	7	1032.1	bedeckt	WSW	18	-0.5	-0.8	1.1	0.6	-0.6	-1			1951	14.6	8.02.1990	-23.1	9.02.1986	
Emden	12	1033.9	Nebel	SSW	24	1.5	1.5	3.2	2.4	1.5	2			1947	13.0	8.02.1990	-16.9	5.02.1963	
Bremen/Flugh.	5	1035.0	gef. Nebel	WSW	11	-0.5	-0.7	1.5	0.8	-0.5	-0	0.0	Re	1890	16.7	10.02.1899	-20.2	5.02.1941	
Sozial	78	1035.0	Nebel	WSW	8	-2.2	-2.4	0.3	-0.6	-2.3	-2	0.0	2	1948	15.3	8.02.1990	-22.3	8.02.1953	
Boizenburg	46	1034.0	Nebel	WSW	17	-0.8	-0.9	0.6	0.2	-0.8	-1			1951	14.0	8.02.1990	-21.0	9.02.1986	
Lüchow	18	1034.4	Nebel	W	11	-1.4	-1.4	0.6	-0.6	-1.4	-2	0.0	1	1955	14.0	8.02.1990	-21.0	9.02.1986	
Seehausen/Altm.	23	1034.2	Nebel	still		-1.4	-2.1	0.1	-0.7	-1.6	-2		Re						
Marnitz	87	1033.7	Nebel	still		-1.6	-1.6	-0.2	-0.6	-1.6	-2		1						
Neuruppin	39	1034.2	gef. Nebel	WSW	9	-1.7	-1.8	0.3	-0.3	-1.9	-2		Re						
Neubrandenburg	80	1032.8	gef. Nebel	WSW	18	-1.3	-2.2	0.1	-0.3	-1.5	-1		2						
Angermünde	55	1033.0	wolkenlos	SSW	13	-2.6	-2.9	0.6	-0.4	-2.7	-5		Fi	1951	15.3	8.02.1990	-25.7	9.02.1956	
Lingen	26	1035.0	Nebel	SW	8	-2.4	-2.4	1.5	0.2	-2.4	-2	0.0		1951	14.3	8.02.1990	-18.6	2.02.1956	
Münst.-Osn./Flugh.	52	1035.9	gef. Nebel	S	4	-3.2	-3.3	-0.4	-1.0	-3.2	-3	0.0							
Osnabrück	97	1035.8	gef. Nebel	still		-4.3	-4.3	-0.5	-1.2	-4.5	-6	0.0		1052	15.3	8.02.1990	-19.4	1.02.1956	
Bad Salzflie	139	1036.2	wolkenlos	still		-6.5	-7.0	-1.1	-2.5	-6.5	-8		Fi	1935	15.3	8.02.1990	-20.5	2.02.1942	
Hannover/Flugh.	54	1035.0	gef. Nebel	WSW	4	-5.6	-5.8	-1.3	-2.0	-5.6	-5		4	1936	15.8	8.02.1990	-21.5	1.02.1956	
Braunschweig	88	1035.8	wolkenlos	still		-8.9	-9.3	-0.8	-4.2	-9.1	-12	3.6	3	1891	16.5	10.02.1899	-23.2	2.02.1956	
Gardelegen	48	1035.1	wolkenlos	SW	5	-5.0	-6.0	0.8	-1.6	-5.0	-7	0.8							
Magdeburg	84	1035.2	wolkenlos	still		-5.6	-7.2	-0.8	-2.9	-6.2	-9		Re	1947	15.7	8.02.1990	-24.4	2.02.1956	
Potsdam	99	1034.9	wolkenlos	WSW	17	-3.6	-4.3	1.0	-1.2	-3.7	-9	1.2	1	1893	17.8	10.02.1899	-26.0	10.02.1929	
Berlin-Temp.	49	1034.7	wolkenlos	SW	8	-2.6	-3.5	0.4	-0.4	-2.9	-7		1	1876	16.1	8.02.1990	-25.4	10.02.1929	
Ludwigsl.	112	1034.8	wolkenlos	SW	11	-4.2	-5.6	-0.2	-1.2	-4.2	-8		2	1951	15.9	8.02.1990	-25.6	9.02.1956	
Manschnow	16	1034.0	wolkenlos	SW	13	-3.3	-4.1	0.0	-1.3	-3.9	-7		Fi						
Düsseldorf/Flugh.	41	1036.2	gef. Nebel	NNW	5	-2.0	-2.0	0.8	-0.4	-2.7	-2	0.0		1970	15.7	8.02.1990	-15.4	9.02.1986	
Bocholt	24	1035.8	Nebel	S	2	-3.0	-3.1	0.3	-0.8	-3.1	-3	0.0		1947	14.9	8.02.1990	-17.8	2.02.1956	
Essen	161	1036.4	gef. Nebel	still		-3.2	-3.4	0.2	-1.0	-4.4	-5	0.0		1935	14.8	8.02.1990	-17.6	1.02.1956	
Kahler Asten	859	-	wolkenlos	W	11	5.3	-16.9	8.6	3.7	1.6	-6	8.4		1955	10.0	8.02.1989	-26.0	1.02.1956	
Bad Lippspringe	158	1036.0	wolkenlos	S	2	-4.9	-5.1	-1.4	-3.2	-6.2	-8		9	1951	15.3	8.02.1990	-20.2	9.02.1986	
Kassel	233	1037.5	stark bew.	still		-6.4	-6.9	-1.0	-4.4	-7.1	-11	2.1	4	1951	13.7	8.02.1990	-20.4	1.02.1956	
Göttingen	173	1037.5	wolkenlos	still		-9.0	-9.4	2.2	-4.1	-9.0	-17	6.6	12	1947	14.5	8.02.1990	-23.7	6.02.1963	
Leinefelde	356	1036.6	wolkenlos	still		-3.6	-5.7	6.5	-0.4	-6.8	-3	7.6	20	1957	13.2	8.02.1990	-20.9	9.02.1986	
Braunlage	610	1035.0	wolkenlos	W	8	2.3	-2.6	7.4	1.8	-1.2	-7	8.1	40	1936	13.6	2.02.1955	-25.6	1.02.1956	
Brocken	1153	-	leicht bew.	W	39	5.6	-5.9	5.4	4.0	4.5	-1	8.8	72	1951	10.1	6.02.1990	-28.4	1.02.1956	
Artern	166	1036.8	gef. Nebel	still		-9.9	-10.7	-0.8	-6.2	-10.2	-14	6.8	7	1954	16.7	8.02.1990	-22.6	2.02.1956	
Leipzig/Flugh.	141	1035.7	wolkenlos	S	11	-5.7	-7.2	4.0	-0.9	-5.7	-7	6.9	Re	1951	16.9	8.02.1990	-22.9	10.02.1956	
Wittenberg	106	1036.1	wolkenlos	W	5	-4.3	-5.7	4.5	-0.3	-4.3	-6	3.1	0.0	Fi	1951	17.1	8.02.1990	-24.6	2.02.1956
Oschatz	152	1035.2	wolkenlos	SW	11	-1.2	-4.2	5.4	0.1	-2.8	-6	7.3	3	1917	16.7	8.02.1990	-27.0	9.02.1956	
Dresden/Flugh.	227	1036.8	wolkenlos	SSW	9	-4.9	-8.0	4.9	-1.7	-5.1	-7	7.3	3	1917	16.7	8.02.1990	-27.0	9.02.1956	
Doblerug-Kir.	99	1036.1	wolkenlos	SSW	8	-5.6	-7.5	4.4	-0.6	-6.6	-9	4.3	3	1917	16.7	8.02.1990	-27.0	9.02.1956	
Cottbus	69	1035.4	wolkenlos	SSW	11	-3.3	-6.6	3.2	-0.1	-3.8	-10	2.8	1	1951	18.1	8.02.1990	-27.6	9.02.1956	
Gorlitz	238	1036.3	wolkenlos	SW	26	-1.8	-6.1	4.9	-0.7	-2.5	-9	6.7	4	1951	15.0	6.02.1990	-30.8	9.02.1956	
Aachen	205	1035.5	gef. Nebel	NNW	2	-3.1	-8.1	0.5	-1.0	-3.2	-2	0.0		1891	20.4	10.02.1899	-20.2	7.02.1895	
Nurburg	629	1035.4	wolkenlos	SE	13	1.7	-13.2	6.7	2.8	0.8	-3	7.8		1947	11.7	2.02.1957	-22.8	1.02.1956	
Köln-Bonn/Flugh.	99	1036.1	leicht bew.	ENE	2	-7.7	-8.7	5.4	-1.0	-7.7	-10	4.4	0.0	1958	16.2	8.02.1990	-19.2	2.02.1963	
Bendorf	132	1036.8	bedeckt	SE	4	-3.6	-3.9	3.1	-1.5	-3.6	-4	5.2		1951	16.3	8.02.1990	-20.6	2.02.1956	
Bad Marienberg	555	X	X	X	X	X	X	X	X	X	X	X	X	1963	11.9	8.02.1990	-19.7	9.02.1986	
Giessen	195	1037.1	Nebel	NNW	4	-4.9	-5.2	-1.4	-2.0	-4.9	-4			1939	14.7	6.02.1966	-20.2	1.02.1956	
Bad Hersfeld	225	1037.5	Nebel	SE	4	-5.8	-5.9	2.4	-2.6	-5.8	-7	5.2	0.0	1949	15.0	6.02.1966	-21.1	6.02.1963	
Wasserkuppe	925	-	wolkenlos	still		6.6	-14.3	9.8	3.9	2.4	-5	8.5	12	1936	12.0	6.02.1990	-26.3	1.02.1956	
Meiningen	453	1037.6	wolkenlos	S	4	-3.8	-4.8	2.1	-3.2	-4.9	-11	5.8	7						
Schmücke	942	-	wolkenlos	NNE	5	5.1	-15.9												