

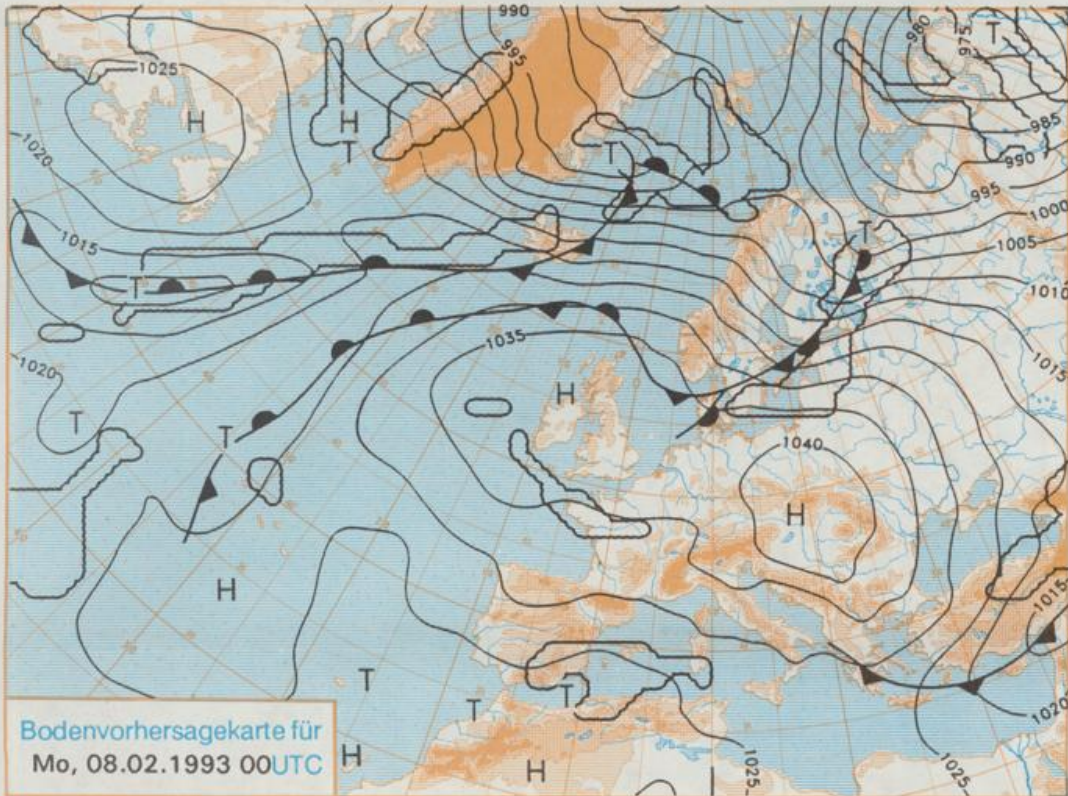
Erscheint täglich
Nur Postbezug

Druck und Verlag: Deutscher Wetterdienst, Zentralamt
Frankfurter Straße 135, 6050 Offenbach am Main
Postfach 10 04 65, Telefon: (069) 80 82-2225
Telefax: (069) 4152871, Telefax: (069) 80 82-2484
Postgirokonto Frankfurt: BLZ 500 100 60, KINr. 490 31-606

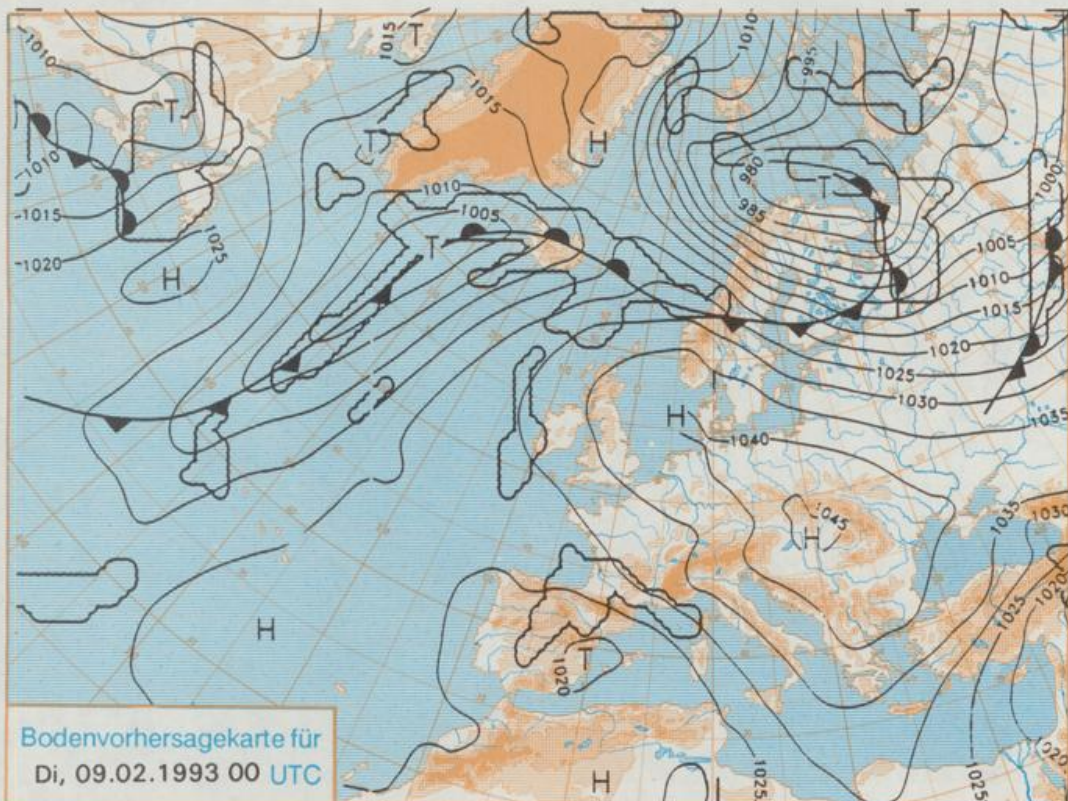
Jahrgang 1993

Samstag, den 06. Februar

Nummer 37



Stereographische Projektion 1 : 60 000 000 60°N



Deutschland-Vorhersage für Montag, 08.02.1993

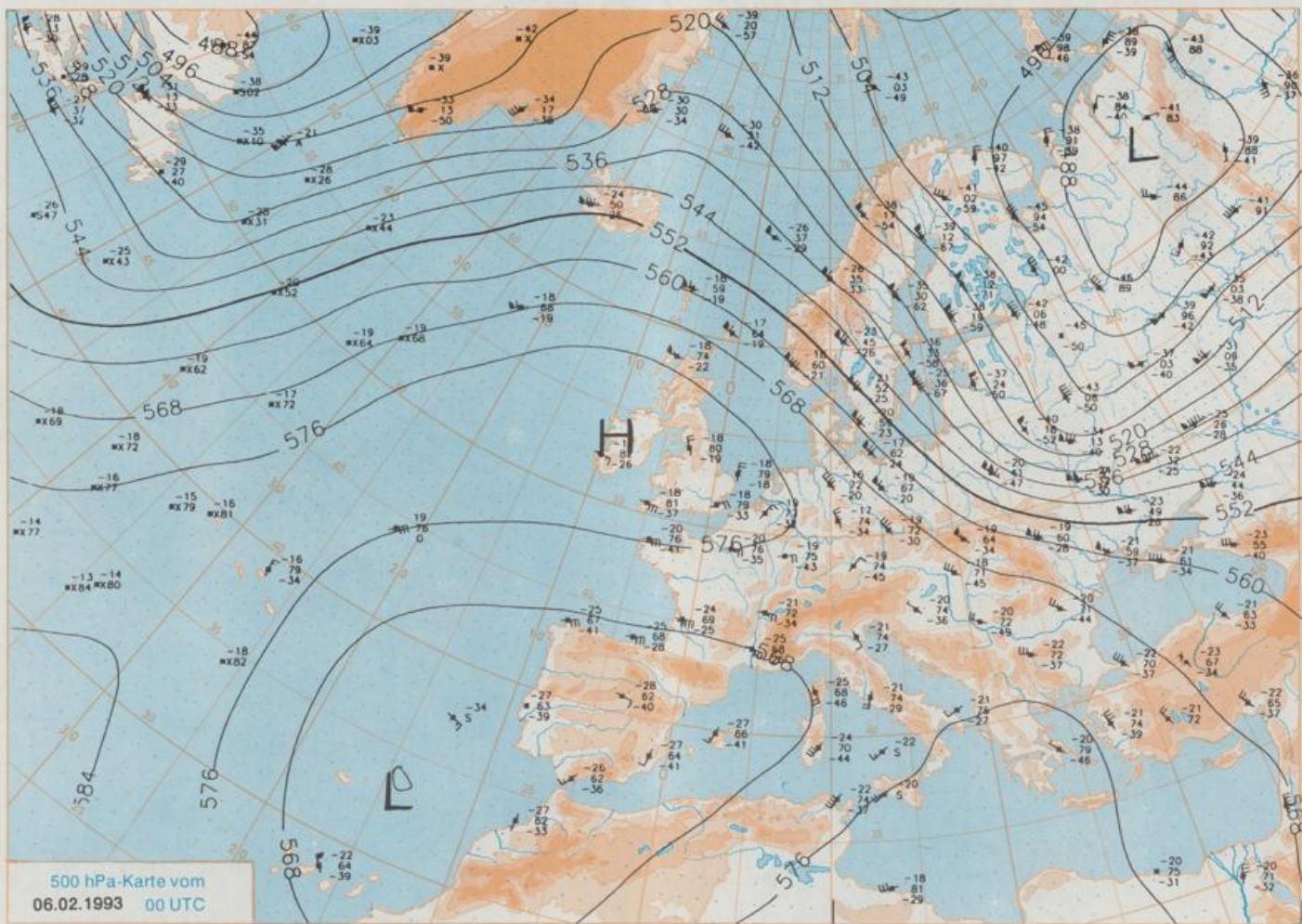
Die sich von Irland nach Mitteleuropa erstreckende Hochdruckzone schwächt sich in ihrem Ostteil vorübergehend ab. Dadurch kann ein Tiefausläufer Deutschland von Norden her beeinflussen und feucht-milde Luft heranzuführen. Am Montag streift ein weiteres Frontensystem vorübergehend den Nordosten Deutschlands. Danach baut sich erneut ein Hoch über dem östlichen Mitteleuropa auf und verstärkt sich bis Dienstag sogar noch.

Überwiegend stark bewölkt, zum Teil nebligtrüb. Im Norden vereinzelt etwas Sprühregen. Im Süden und Südwesten, vor allem auch in Berglagen sonnig. Frühtemperaturen zwischen minus 2 und plus 3 Grad C. Tageshöchsttemperaturen bei Nebel um Null, sonst 3 bis 6, bei Sonne bis 10 Grad C. Schwachwindig.

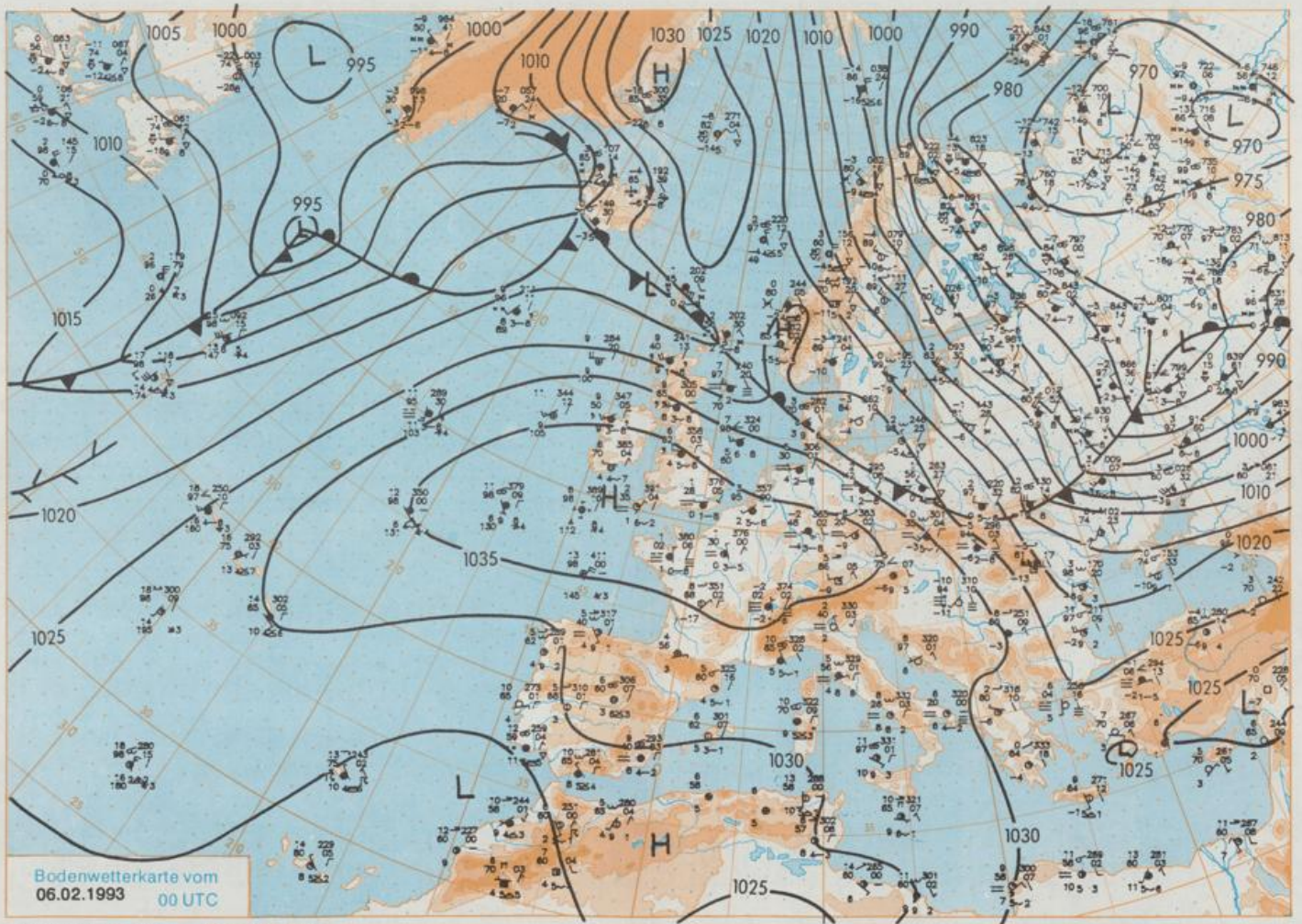
Weitere Aussichten für Dienstag, 09.02.1993

Teils nebligtrüb, teils sonnig. Höchsttemperaturen bei Nebel um Null, sonst 5 bis 10 Grad C. Nachts leichter bis mäßiger Frost.

Schutzgebühr monatlich DM 21.-
einschließlich Versandkosten,
Einzelpreis DM 1.-
zuzüglich Versandkosten



Stereographische Projektion 1 : 30 000 000 60°N



Wettermeldungen von Samstag, dem 6. Februar 1993 06 UTC

Station	Bar.-höhe (m)	Luftdr. red.NN (hPa)	Wetter	Wind km/h	Deutschland					Sonne Vort. Std.	RR 24h mm	Schnee höhe cm	Extremwerte der Lufttemperatur in der Dekade vom 1.02. bis 10.02. Datum							
					Luft 2 m	Temperatur (Grad C)		Nacht 2 m 5 cm	Taufpunkt				Max	Mittel	Min					
						Vortag	Min									Max				
Helgoland	8	1026.4	bedeckt	WSW	35	5.2	4.6	6.0	5.4	5.0	5	1.3	1	1953	10.7	8.02.1990	-10.0	1.02.1956		
Liat / Sylt	29	1024.2	Sprühregen	W	26	4.7	4.7	6.1	4.8	3.2	3	1.1	2	1937	10.4	8.02.1990	-18.0	10.02.1940		
Schleswig	48	1025.3	Sprühregen	W	18	4.7	4.7	5.5	4.6	3.4	3		2	1947	12.5	8.02.1990	-17.2	2.02.1954		
Kiel	31	1025.4	SPRÜHREGEN	WSW	15	4.6	4.1	3.8	5.0	3.0	3		2	1940	14.2	8.02.1990	-19.6	10.02.1940		
Arkona	42	1024.6	stark bew.	WSW	22	0.8	0.1	4.5	3.5	0.6	-1		0.0	1951	12.8	8.02.1990	-18.9	1.02.1954		
Norderney	16	1028.2	Sprühregen	WSW	30	4.9	4.9	4.8	4.7	4.8	4		0.3	1947	12.5	8.02.1990	-14.3	1.02.1954		
Bremerhaven	11	1028.1	Sprühregen	WSW	30	4.5	3.8	4.6	3.9	4.2	4		0.3	1949	14.0	8.02.1990	-15.8	1.02.1954		
Cuxhaven	12	1027.1	Sprühregen	W	26	4.9	4.3	4.9	4.4	4.7	4		3	1946	12.8	8.02.1990	-12.9	8.02.1947		
Hamburg/Flugh.	16	1026.8	Sprühregen	WSW	17	3.5	3.5	4.2	3.8	3.5	4		6	1891	14.9	8.02.1990	-24.6	10.02.1940		
Lübeck	15	1026.2	bedeckt	WSW	13	4.3	3.2	4.6	4.2	3.4	3		4	1890	15.6	10.02.1899	-27.2	4.02.1912		
Boltenhagen	17	1025.5	Sprühregen	WSW	22	3.6	3.1	4.8	4.3	2.6	2		2	1951	14.7	8.02.1990	-18.6	1.02.1954		
Schwerin	67	1026.8	stark bew.	WSW	24	2.9	2.3	3.6	2.8	2.9	3		1	1947	14.5	8.02.1990	-18.7	1.02.1956		
Warnemünde	10	1025.9	stark bew.	SSW	9	2.5	2.3	5.1	3.8	2.5	2		0.0	1951	14.1	8.02.1990	-18.1	6.02.1963		
Teterow	50	1026.2	Sprühregen	SSW	11	2.6	2.0	4.4	3.9	2.5	1		0.3	1947	13.7	8.02.1990	-20.6	1.02.1956		
Barth	7	1025.4	bedeckt	WSW	8	2.1	0.4	5.2	3.8	0.5	-3		0.0							
Greifswald	6	1025.6	bedeckt	WSW	11	2.2	0.0	5.7	3.9	1.1	-1		0.3	1951	14.6	8.02.1990	-23.1	9.02.1986		
Uckermünde	7	1026.0	bedeckt	SW	17	1.8	1.1	4.1	3.4	1.1	-1		0.4							
Emden	12	1028.8	bedeckt	SW	35	4.3	4.2	5.0	4.0	4.2	4		0.5	1947	13.0	8.02.1990	-16.9	5.02.1963		
Bremen/Flugh.	5	1029.3	Sprühregen	WSW	26	3.0	2.6	2.3	2.2	2.3	2		0.5	1890	16.7	10.02.1899	-20.2	5.02.1941		
Soitau	46	1027.6	Sprühregen	WSW	18	1.5	1.2	1.0	0.7	1.0	1		2	FI	1948	15.3	8.02.1990	-22.3	8.02.1953	
Boizenburg	46	1027.6	Sprühregen	WSW	22	2.3	2.1	2.3	1.7	2.1	2		0.5							
Lüchow	18	1028.5	Sprühregen	W	22	1.9	1.4	1.5	1.2	1.5	1		0.0	1955	14.0	8.02.1990	-21.0	9.02.1986		
Seehausen/Altm.	23	1028.0	Sprühregen	WSW	21	2.0	1.2	1.6	1.2	1.5	1		0.7							
Marnitz	87	1026.9	Nebel	WSW	21	2.1	2.0	1.8	1.5	1.8	1		X	2						
Neuruppin	39	1028.0	Regen	WSW	9	2.0	2.0	1.6	1.2	1.6	1		0.6							
Neubrandenburg	80	1026.3	stark bew.	SW	18	2.0	1.1	2.3	2.1	1.9	1		0.6							
Angermünde	55	1026.8	stark bew.	WSW	18	1.9	1.5	1.8	1.2	1.8	1		0.5	1951	15.3	8.02.1990	-25.7	9.02.1956		
Lingen	26	1030.8	Regen	SW	13	2.0	2.0	1.5	0.8	1.5	1		1	1951	14.3	8.02.1990	-18.6	2.02.1956		
Münst.-Osn./Flugh.	52	1032.6	Regen	WSW	18	1.0	1.0	0.5	-0.2	-0.5	3		0.3							
Osnabrück	97	1031.9	Regen	WSW	17	0.8	0.8	0.4	-0.5	0.4	0		0.4	1952	15.3	8.02.1990	-19.4	1.02.1956		
Bad Salzungen	136	1032.8	Regen	SW	15	0.3	0.3	-0.2	-0.8	-0.2	0		0.6	Re	1935	15.3	8.02.1990	-20.5	2.02.1942	
Hannover/Flugh.	54	1030.0	Sprühregen	WSW	21	1.1	1.1	0.8	0.0	0.7	1		0.3	3	1936	15.8	8.02.1990	-21.5	1.02.1956	
Braunschweig	88	1030.6	Sprühregen	W	17	1.1	0.6	0.4	-0.4	0.6	1		0.3	2	1891	16.5	10.02.1899	-23.2	2.02.1956	
Gardelegen	48	1029.4	Regen	W	28	1.5	0.6	1.3	0.3	1.2	1		0.2							
Magdeburg	84	1030.1	Sprühregen	W	21	1.5	0.1	0.5	-0.8	0.4	-0	2.1	0.3		1947	15.7	8.02.1990	-24.4	2.02.1956	
Potsdam	99	1029.0	Sprühregen	WSW	17	1.4	1.3	0.8	0.1	0.8	1		2	FI	1893	17.8	10.02.1899	-26.0	10.02.1929	
Berlin-Temp.	49	1028.5	Regen	W	15	1.9	1.7	1.7	0.8	1.5	1		2	1876	16.1	8.02.1990	-25.4	10.02.1929		
Lindenberg	112	1028.7	gef. Sprüher	WSW	15	0.8	0.3	0.5	-0.6	0.5	0	0.1	2	FI	1951	15.9	8.02.1990	-25.6	9.02.1956	
Manschnow	16	1027.5	Sprühregen	WSW	17	1.3	1.3	1.6	1.2	1.2	1		0.3							
Düsseldorf/Flugh.	41	1034.7	Sprühregen	SSW	18	0.2	-0.3	0.2	-0.4	0.1	X		0.2		1970	15.7	8.02.1990	-15.4	9.02.1986	
#ocholt	24	1033.1	bedeckt	WSW	17	1.2	0.7	0.8	0.3	0.8	1		0.0		1947	14.9	8.02.1990	-17.8	2.02.1956	
Essen	16	1035.0	gef. Sprüher	WSW	13	-0.5	-0.5	-0.7	-1.0	-0.6	-1		0.0		1935	14.8	8.02.1990	-17.6	1.02.1956	
Kahler Asten	859	-	gef. Regen	WNW	30	-3.8	-4.9	3.5	-1.3	-5.3	-7	8.2	0.0	9	1955	10.0	8.02.1989	-26.0	1.02.1956	
Bad Lippspringe	158	1033.6	gef. Sprüher	W	9	-0.2	-0.2	-0.7	-1.4	-0.8	-1		0.0		1951	15.3	8.02.1990	-20.2	9.02.1986	
Kassel	233	1033.3	gef. Regen	SSW	18	-1.7	-2.5	-2.0	-2.6	-2.1	-3	0.1	0.0	4	1951	13.7	8.02.1990	-20.4	1.02.1956	
Göttingen	173	1032.7	Regen	S	5	0.0	-1.0	-0.5	-2.4	-0.7	-1		0.0	11	1947	14.5	8.02.1990	-23.7	6.02.1963	
Leinefelde	356	1032.2	gef. Regen	W	13	-0.8	-1.2	-0.8	-2.3	-2.5	-3	5.9	0.0	14	1957	13.2	8.02.1990	-20.9	9.02.1986	
Braunlage	610	1031.2	gef. Sprüher	WSW	8	-1.7	-2.4	5.4	-1.3	-2.9	-3	7.6	0.1	35	1936	13.6	2.02.1955	-25.6	1.02.1956	
Brocken	1153	-	gef. Regen	WNW	50	-2.6	-2.7	3.6	0.3	-3.8	-4	8.1	2	70	1951	10.1	6.02.1990	-28.4	1.02.1956	
Artern	166	1031.5	gef. Regen	SW	13	-0.5	-1.3	1.2	-2.4	-2.0	X	6.6	0.9	6	1954	16.7	8.02.1990	-22.6	2.02.1956	
Leipzig/Flugh.	141	1031.1	gef. Regen	WSW	15	-0.2	-0.2	3.4	-0.5	-1.0	0		2	Re	1951	17.1	8.02.1990	-24.6	2.02.1956	
Wittenberg	106	1030.7	Sprühregen	SW	13	4.9	1.6	1.1	-0.7	0.2	0		4	2	Re	1951	17.1	8.02.1990	-27.0	2.02.1956
Oschatz	152	1030.5	gef. Sprüher	WSW	17	0.3	-0.4	4.8	0.8	-0.4	-1	6.5	2							
Dresden/Flugh.	227	1031.0	Sprühregen	W	13	0.3	-0.6	5.5	0.6	-0.8	-1	6.9	2	4	1917	16.7	8.02.1990	-27.0	9.02.1956	
Dobriug-Kfr.	99	1030.6	gef. Regen	WSW	11	0.5	-0.4	4.3	0.9	0.1	-0	6.4	2							
Cottbus	69	1029.9	Schneereggen	WSW	15	0.6	-0.4	4.4	1.3	0.4	-0	6.6	3	FI	1951	18.1	8.02.1990	-27.6	9.02.1956	
Görlitz	238	1030.3	Sprühregen	W	17	0.4	-0.1	5.5	1.0	0.3	-0	6.7	2	4	1951	15.0	6.02.1990	-30.8	9.02.1956	
Aachen	205	1035.0	stark bew.	SW	11	-1.8	-2.6	-0.8	-1.1	-1.9	-2		0.0		1891	20.4	10.02.1899	-20.2	7.02.1895	
Nürnberg	629	1036.0	in Wolken	WNW	5	-5.7	-6.1	3.2	-3.7	-5.9	-6	4.8	0.0		1947	11.7	2.02.1957	-22.8	1.02.1956	
Köln-Bonn/Flugh.	99	1035.5	gef. Sprüher	WSW	4	-1.0	-1.7	-0.3	-0.8	-1.0	-1		0.3		1958	16.2	8.02.1990	-19.2	2.02.1956	
Bendorf	132	1035.3	stark bew.	WNW	5	-1.5	-2.8	-1.1	-1.2	-1.7	-2				1951	16.3	8.02.1990	-20.6	2.02.1956	
Bad Marienberg	555	1034.8	gef. Nebel	NW	5	-4.1	-4.6	-3.3	-4.7	-4.2	-4			Re	1963	11.9	8.02.1990	-19.7	9.02.1986	
Gießen	195	1035.5	bedeckt	WSW	9	-1.9	-3.5	-0.6	-2.2	-2.2	-4			2	1949	15.0	6.02.1966	-21.1	6.02.1963	
Bad Hersfeld	225	1034.6	wolkig	W	13	1.8	-5.7	7.8	1.4	-1.2	-6	7.8		9	1936	12.0	6.02.1990	-26.3	1.02.1956	
Wasserkuppe	925	-	gef. Nebel	SSW	4	-4.8	-5.9	-5.1	-5.7	-5.3	-5		7							
Meiningen	453	1034.8	gef. Nebel	W	13	-0.7	-2.8	6.7	0.2	-2.4	-8	8.1	28							
Schmücke	942																			