


Erscheint täglich  
Nur Postbezug

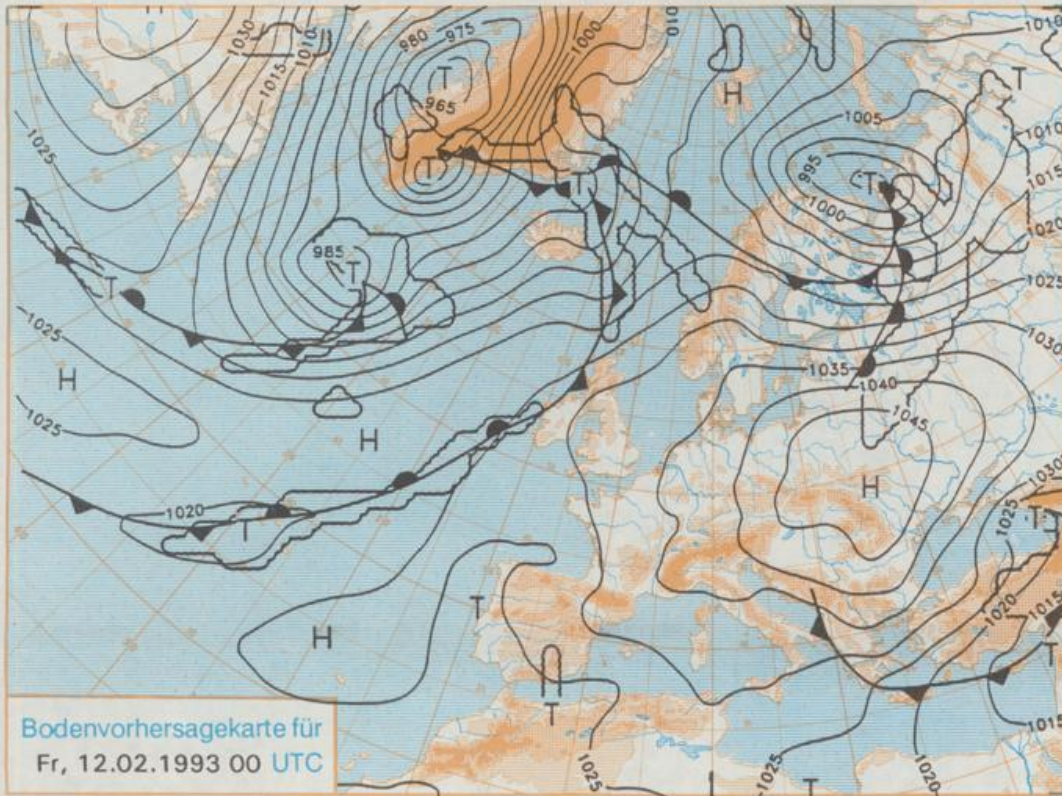
Druck und Verlag: Deutscher Wetterdienst, Zentralamt  
Frankfurter Straße 135, 6050 Offenbach am Main  
Postfach 10 04 65, Telefon: (069) 80 62-2225  
Telex: (069) 4152871, Telefax: (069) 80 62-2484  
Postgirokonto Frankfurt: BLZ 500 100 60, K1Nr. 490 31-606



Jahrgang 1993

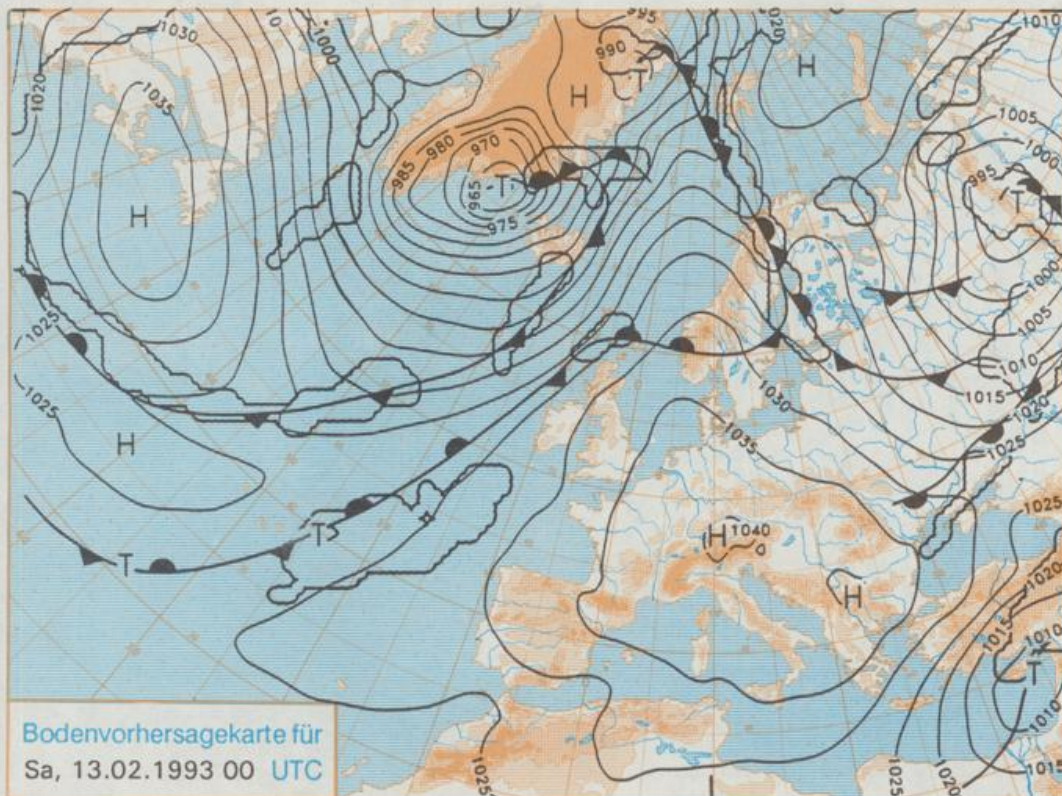
Mittwoch, den 10. Februar

Nummer 41



Bodenvorhersagekarte für  
Fr, 12.02.1993 00 UTC

Stereographische Projektion 1 : 60 000 000 60°N



Bodenvorhersagekarte für  
Sa, 13.02.1993 00 UTC

## Deutschland-Vorhersage für Freitag, 12.02.1993

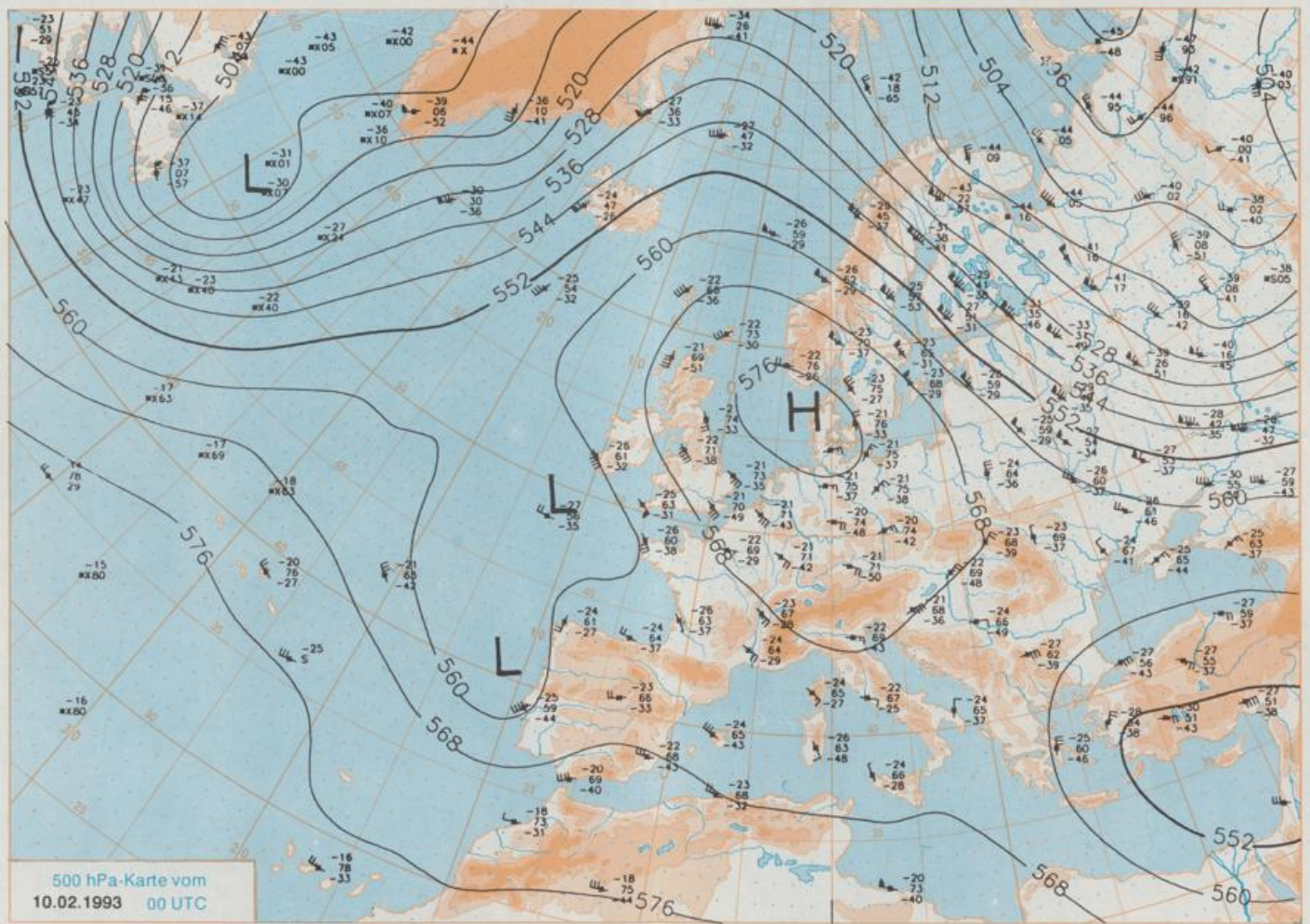
Die von der Nordsee bis zum Balkan reichende Hochdruckzone verlagert ihren Schwerpunkt zunächst ins östliche Mitteleuropa, zum Samstag hin wieder in den Alpenraum. Sie bleibt aber für Deutschland wetterbestimmend. Dabei bleiben in den Niederungen feuchte und kalte, in den Hochlagen trockene und milde Luftmassen wetterwirksam.

In den Niederungen vielfach stark bewölkt oder neblig-trüb, nur in den Nachmittagsstunden gebietsweise auflockernde Bewölkung und sonnig. In Lagen oberhalb etwa 500 m sonnig. Tiefstwerte plus 1 bis minus 4, im Osten örtlich bis minus 8 Grad C. Tageshöchsttemperaturen in Nebelgebieten um 1, sonst bei Sonnenschein 3 bis 7, im Bergland bis 10 Grad C. Schwachwindig.

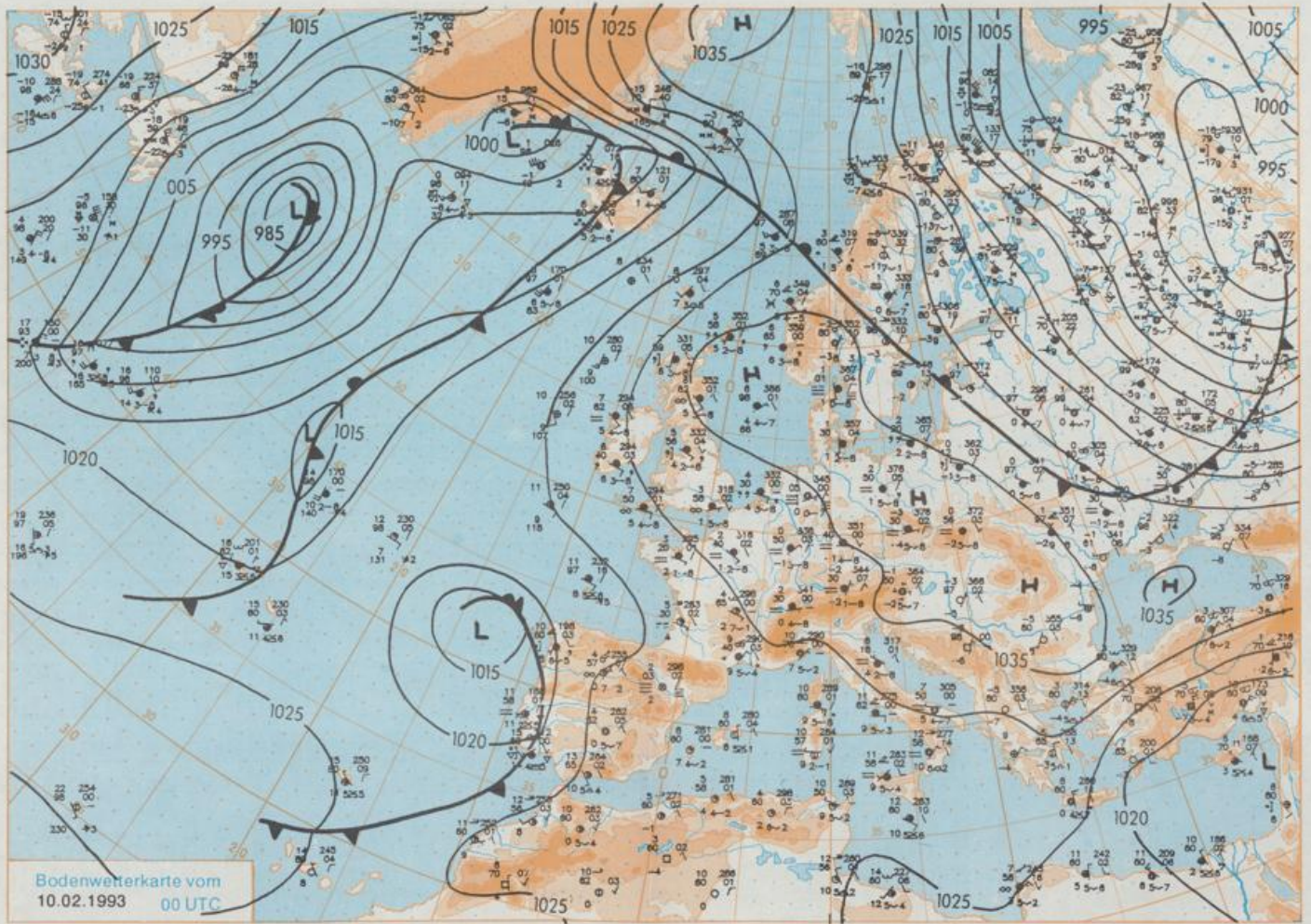
## Weitere Aussichten für Samstag, 13.02.1993

Wenig Änderung.

Schutzgebühr monatlich DM 21.-  
einschließlich Versandkosten,  
Einzelpreis DM 1.-  
zuzüglich Versandkosten



Stereographische Projektion 1 : 30 000 000 60°N



Stereographische Projektion 1 : 30 000 000 60°N

Wettermeldungen von Mittwoch, dem 10. Februar 1993 06 UTC

Station	Bar.- höhe (m)	Luftdr. red.NN (hPa)	Wetter	Wind km/h	Temperaturen (Grad C)					Sonne Vort. Std.	RR 24h mm	Schnee höhe cm	Extremwerte der Lufttemperatur in der Dekade vom 1.02. bis 10.02.						
					Luft 2 m	Tau- punkt	Max Vortag	Mittel 2 m	Min 5 cm				Nacht 5 cm	Tmax Datum	Tmin Datum				
Helgoland	8	1035.1	Nebel	SE	22	1.6	1.6	5.1	4.0	1.6	2	0.1	1953	10.7	8.02.1990	-10.0	1.02.1956		
List / Sylt	29	1035.2	Sprühregen	SE	13	2.0	2.0	5.4	4.4	1.4	2	0.1	1937	10.4	8.02.1990	-18.0	10.02.1940		
Schleswig	48	1036.1	Nebel	SE	11	0.5	0.5	3.7	2.6	0.3	1	0.3	1947	12.5	8.02.1990	-17.2	2.02.1954		
Kiel	31	1035.9	Sprühregen	SE	4	1.4	1.2	3.4	2.4	0.9	1	0.2	1940	14.2	8.02.1990	-19.6	10.02.1940		
Arkona	42	1037.3	Sprühregen	W	4	1.4	1.1	4.5	2.5	1.1	1	0.0	1951	12.8	8.02.1990	-18.9	1.02.1954		
Norderney	16	1034.1	Nebel	SE	13	1.1	1.0	4.2	3.5	1.1	1	0.0	1947	12.5	8.02.1990	-14.3	1.02.1954		
Bremerhaven	11	1035.0	Sprühregen	ESE	11	1.4	1.2	3.4	2.5	1.0	1	0.3	1949	14.0	8.02.1990	-15.8	1.02.1954		
Cuxhaven	12	1035.2	Sprühregen	ESE	18	1.3	1.3	3.6	2.6	0.9	0	0.1	0.4	1946	12.8	8.02.1990	-12.9	8.02.1947	
Hamburg/Flugh.	16	1035.4	Sprühregen	ESE	13	1.1	0.8	3.1	2.5	1.1	1	0.3	1891	14.9	8.02.1990	-24.6	10.02.1940		
Lübeck	15	1036.3	Sprühregen	ESE	8	1.3	0.6	3.9	2.9	1.3	2	0.5	1890	15.6	10.02.1899	-27.2	4.02.1912		
Boltenhagen	17	1036.4	stark bew.	SSE	8	1.1	0.6	4.2	2.9	1.0	1	0.1	1951	14.7	8.02.1990	-18.6	1.02.1954		
Schwerin	67	1036.7	Nebel	ESE	8	1.1	0.4	4.0	3.3	1.1	1	0.1	1947	14.5	8.02.1990	-18.7	1.02.1956		
Warnemünde	10	1037.0	Sprühregen	ESE	5	1.9	1.4	3.5	3.1	1.8	3	0.1	1951	14.1	8.02.1990	-18.1	6.02.1963		
Teterow	50	1037.2	bedeckt	S	9	1.5	1.0	4.6	3.7	1.4	1	0.0	1947	13.7	8.02.1990	-20.6	1.02.1956		
Barth	7	1036.8	Sprühregen	still	2.2	1.4	4.1	3.2	2.2	2	2	0.2							
Greifswald	6	1037.4	Sprühregen	still	2.5	1.7	5.1	4.1	2.5	2	2	0.1	1951	14.6	8.02.1990	-23.1	9.02.1966		
Ueckermünde	7	1037.6	Sprühregen	still	3.0	2.4	5.5	4.0	2.7	2	2	0.4							
Emden	12	1034.0	Nebel	E	21	1.0	1.0	3.7	2.8	0.8	1	0.1	1947	13.0	8.02.1990	-16.9	5.02.1963		
Bramen/Flugh.	5	1034.9	Sprühregen	ESE	13	1.4	1.4	3.7	2.6	1.2	1	0.0	1890	16.7	10.02.1899	-20.2	5.02.1941		
Soltau	78	1035.7	Sprühregen	SE	5	0.3	0.1	3.6	2.9	0.3	0	0.5	1948	15.3	8.02.1990	-22.3	8.02.1953		
Boizenburg	46	1036.3	Nebel	ESE	11	1.0	1.0	3.7	3.0	1.0	1	0.3							
Lüchow	18	1036.4	Sprühregen	SE	5	1.4	1.2	4.0	3.2	1.4	1	0.4	1955	14.0	8.02.1990	-21.0	9.02.1986		
Seehausen/Altm.	23	1036.7	Sprühregen	ESE	11	1.4	0.9	3.6	2.9	1.4	1	0.1							
Marnitz	87	1036.8	Nebel	SE	9	1.5	1.5	4.5	3.1	1.2	1	0.3							
Murruppin	39	1037.1	Sprühregen	SE	8	2.0	1.9	3.9	2.9	2.0	2	0.0							
Neubrandenburg	80	1037.1	Sprühregen	SE	5	1.5	0.5	4.4	3.6	1.5	2	0.1							
Angermünde	55	1037.2	stark bew.	SSE	5	1.6	1.6	4.7	3.5	1.6	1	0.3	1951	15.3	8.02.1990	-25.7	9.02.1956		
Lingen	26	1033.1	Nebel	E	8	1.2	1.2	4.5	3.5	1.1	1	0.1	1951	14.3	8.02.1990	-18.6	2.02.1956		
Münst.-Osn./Flugh.	52	1033.2	Nebel	NE	8	0.6	0.6	4.6	3.2	0.6	1	0.0							
Osnabrück	97	1034.2	Sprühregen	E	13	0.2	0.2	3.8	2.9	0.2	0	0.2	1952	15.3	8.02.1990	-19.4	1.02.1956		
Bad Salzungen	139	1034.6	Nebel	E	4	0.1	0.1	2.4	1.4	0.0	0	0.1	1935	15.3	8.02.1990	-20.5	2.02.1942		
Hannover/Flugh.	54	1035.3	Sprühregen	ESE	15	0.4	0.4	4.0	2.8	0.2	0	0.4	1936	15.8	8.02.1990	-21.5	1.02.1956		
Braunschweig	88	1035.7	Sprühregen	SE	11	0.3	0.1	3.0	1.8	0.3	1	0.0	1891	16.5	10.02.1899	-23.2	2.02.1956		
Gardelegen	48	1036.6	bedeckt	ESE	11	0.6	0.0	3.2	2.5	0.6	1	0.1							
Magdeburg	84	1036.4	Nebel	ESE	11	0.7	-0.1	3.0	1.9	0.5	0	0.2	1947	15.7	8.02.1990	-24.4	2.02.1956		
Potsdam	99	1037.0	Sprühregen	E	9	0.8	0.6	3.2	2.4	0.8	1	0.3	1893	17.8	10.02.1899	-26.0	10.02.1929		
Berlin-Temp.	49	1036.8	Sprühregen	ESE	9	1.2	1.0	4.3	3.2	1.2	1	0.2	1876	16.1	8.02.1990	-25.4	10.02.1929		
Lindenberg	112	1036.9	stark bew.	ESE	5	1.1	-0.6	3.2	2.0	0.9	1	0.0	1951	15.9	8.02.1990	-25.6	9.02.1956		
Manschnow	16	1037.1	stark bew.	ESE	5	0.9	0.8	4.0	2.7	0.9	1	0.1							
Düsseldorf/Flugh.	41	1033.0	Nebel	NE	4	0.4	0.4	4.5	2.6	0.3	1	1.4		1970	15.7	8.02.1990	-15.4	9.02.1986	
Bocholt	24	1033.1	Nebel	ESE	8	1.1	0.9	4.8	3.8	1.1	1	0.0	1947	14.9	8.02.1990	-17.8	2.02.1956		
Essen	161	1033.2	Nebel	E	8	0.0	0.0	2.3	2.0	0.0	0	0.0	1935	14.8	8.02.1990	-17.6	1.02.1956		
Kahler Asten	859	-	wolkenlos	E	21	1.5	-0.1	9.4	4.6	1.4	-3	8.9		1955	10.0	8.02.1989	-26.0	1.02.1956	
Bad Lippspringe	158	1033.5	leicht bew.	NE	11	0.6	0.6	7.4	1.9	-1.7	-4	5.0		1951	15.3	8.02.1990	-20.2	9.02.1986	
Kassel	233	1035.0	Nebel	still	-1.0	-1.0	1.4	0.2	-1.2	-1		FI	1951	13.7	8.02.1990	-20.4	1.02.1956		
Göttingen	173	1035.3	bedeckt	S	2	-0.8	-1.6	2.5	1.0	-0.8	-0		3	1947	14.5	8.02.1990	-23.7	6.02.1963	
Leinefelde	356	1035.5	gef. Nebel	SE	5	-2.4	-2.6	0.6	-0.7	-2.8	-3		10	1957	13.2	8.02.1990	-20.9	9.02.1986	
Braunlage	610	1034.8	wolkenlos	still	-0.6	-1.1	10.1	3.0	-0.8	-6	7.9		27	1936	13.6	2.02.1955	-25.6	1.02.1956	
Brocken	1153	-	wolkenlos	ESE	24	4.2	0.2	8.3	4.8	3.4	-0	9.3		68	1951	10.1	6.02.1990	-28.4	1.02.1956
Artern	166	1035.7	gef. Sprühreg.	E	8	-1.1	-1.5	1.1	0.3	-1.2	-1	0.0	Re	1954	16.7	8.02.1990	-22.6	2.02.1956	
Leipzig/Flugh.	141	1036.2	stark bew.	E	4	0.2	-0.9	1.2	0.5	-0.2	0	0.0		1951	16.9	8.02.1990	-22.9	10.02.1956	
Wittenberg	106	1036.7	bedeckt	ESE	9	0.5	-1.2	3.8	1.8	0.5	0	0.1		1951	17.1	8.02.1990	-24.6	2.02.1956	
Oschatz	152	1036.2	Nebel	still	-2.3	-2.5	1.2	0.6	-2.3	-3									
Dresden/Flugh.	227	1036.9	gef. Nebel	still	-4.9	-5.7	3.5	-0.7	-4.9	-6	5.9		2	1917	16.7	8.02.1990	-27.0	9.02.1956	
Doberslug-Kir.	99	1037.1	gef. Nebel	still	-4.4	-5.1	1.9	1.2	-4.5	-5									
Cottbus	69	1036.9	leicht bew.	E	5	-0.3	-1.4	2.6	1.6	-0.3	-3	0.0	1951	18.1	8.02.1990	-27.6	9.02.1956		
Görlitz	238	1036.7	bedeckt	SE	8	-0.8	-1.4	2.2	0.3	-1.5	-4	2.0		1951	15.0	6.02.1990	-30.8	9.02.1956	
Aachen	205	1031.7	gef. Nebel	still	-1.0	-1.0	6.0	2.2	-1.0	-1	7.3		1891	20.4	10.02.1899	-20.2	7.02.1895		
Nürnberg	629	1033.0	wolkenlos	ESE	13	-2.4	-3.0	2.2	-0.6	-2.4	-3	5.0		1947	11.7	2.02.1957	-22.8	1.02.1956	
Köln-Bonn/Flugh.	99	1032.8	wolkenlos	ESE	9	-1.3	-2.3	9.0	1.4	-3.4	-6	6.5		1958	16.2	8.02.1990	-19.2	2.02.1963	
Bendorf	132	1033.3	stark bew.	E	8	-0.6	-1.5	7.2	1.9	-2.0	-4	4.9		1951	16.3	8.02.1990	-20.6	2.02.1956	
Bad Marienberg	555	1033.5	wolkenlos	SSE	15	-2.2	-3.3	7.0	1.8	-2.2	-3	7.4		Re	1963	11.9	8.02.1990	-19.7	9.02.1986
Gießen	195	1034.7	bedeckt	E	4	-1.0	-1.3	2.0	2.3	-1.0	1	0.6		1939	14.7	6.02.1966	-20.2	1.02.1956	
Bad Hersfeld	225	1035.0	bedeckt	NNE	9	-1.6	-2.1	1.6	-0.2	-1.6	-2			1949	15.0	6.02.1966	-21.1	6.02.1963	
Wasserkuppe	925	-	wolkenlos	E	33	1.7	-1.8	7.5	3.6	0.2	-3	8.9		8	1936	12.0	6.02.1990	-26.3	1.02.1956
Meiningen	453	1036.5	gef. Nebel	still	-6.9	-7.8	5.9	-1.0	-6.9	-9	5.7		6						
Schmücke	942	-	wolkenlos	E	18	1.0	-1.5	9.2	3.7	0.8	-2	9.2		25					
Erfurt/Flugh.	323	1035.9	gef. Nebel	SE	4	-2.4	-2.9	0.8	-1.5	-2.6	-2		2	1967	14.5	8.02.1990	-20.0	9.02.1986	
Neuhaus a.R.	850	-	wolkenlos	ESE	9	-1.2	-8.2	9.7	3.2										