

# Wetterkarte

ISSN 0936-5818

D 7311 A

Amtsblatt des Deutschen Wetterdienstes

Erscheint täglich  
Nur Postbezug

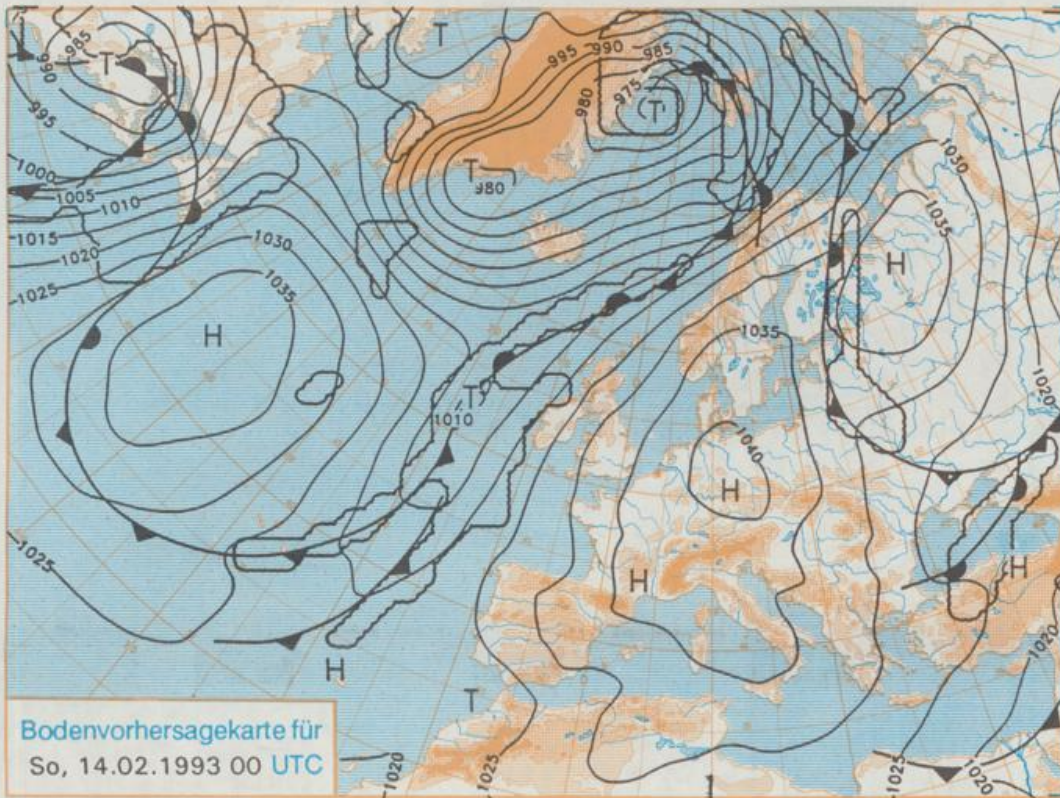
Druck und Verlag: Deutscher Wetterdienst, Zentralamt  
Frankfurter Straße 135, 6050 Offenbach am Main  
Postfach 10 04 65, Telefon: (069) 80 82-2225  
Telex: (069) 4152871, Telefax: (069) 80 82-2484  
Postgirokonto Frankfurt: BLZ 500 100 60, KINr. 490 31-606



Jahrgang 1993

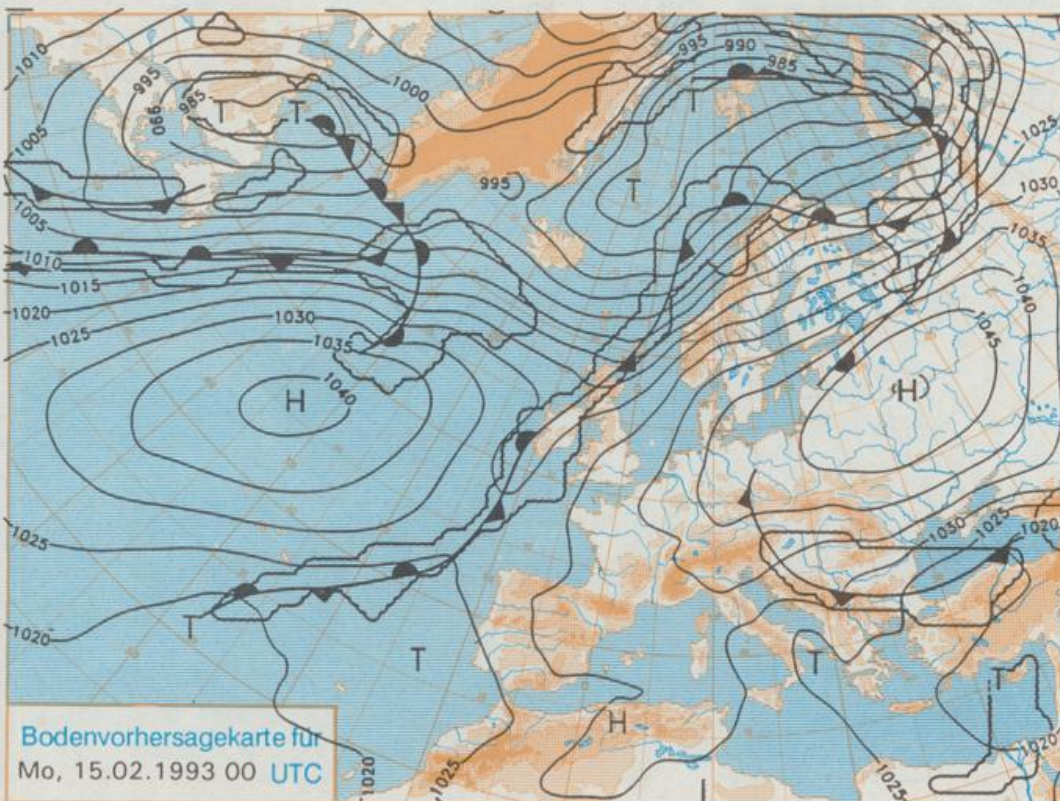
Freitag, den 12. Februar

Nummer 43



Bodenvorhersagekarte für  
So, 14.02.1993 00 UTC

Stereographische Projektion 1 : 60 000 000 60°N



Bodenvorhersagekarte für  
Mo, 15.02.1993 00 UTC

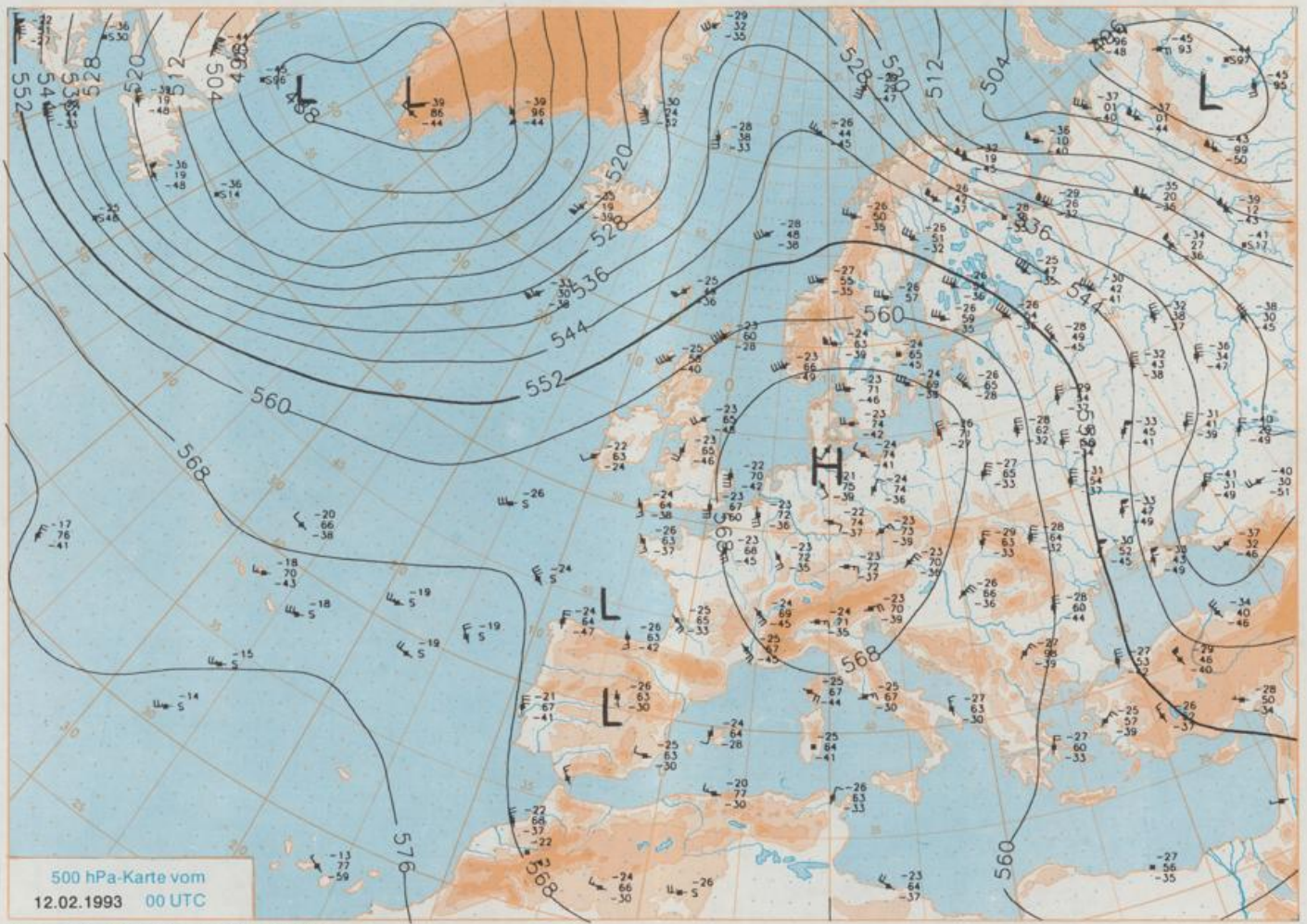
## Deutschland-Vorhersage für Sonntag, 14.02.1993

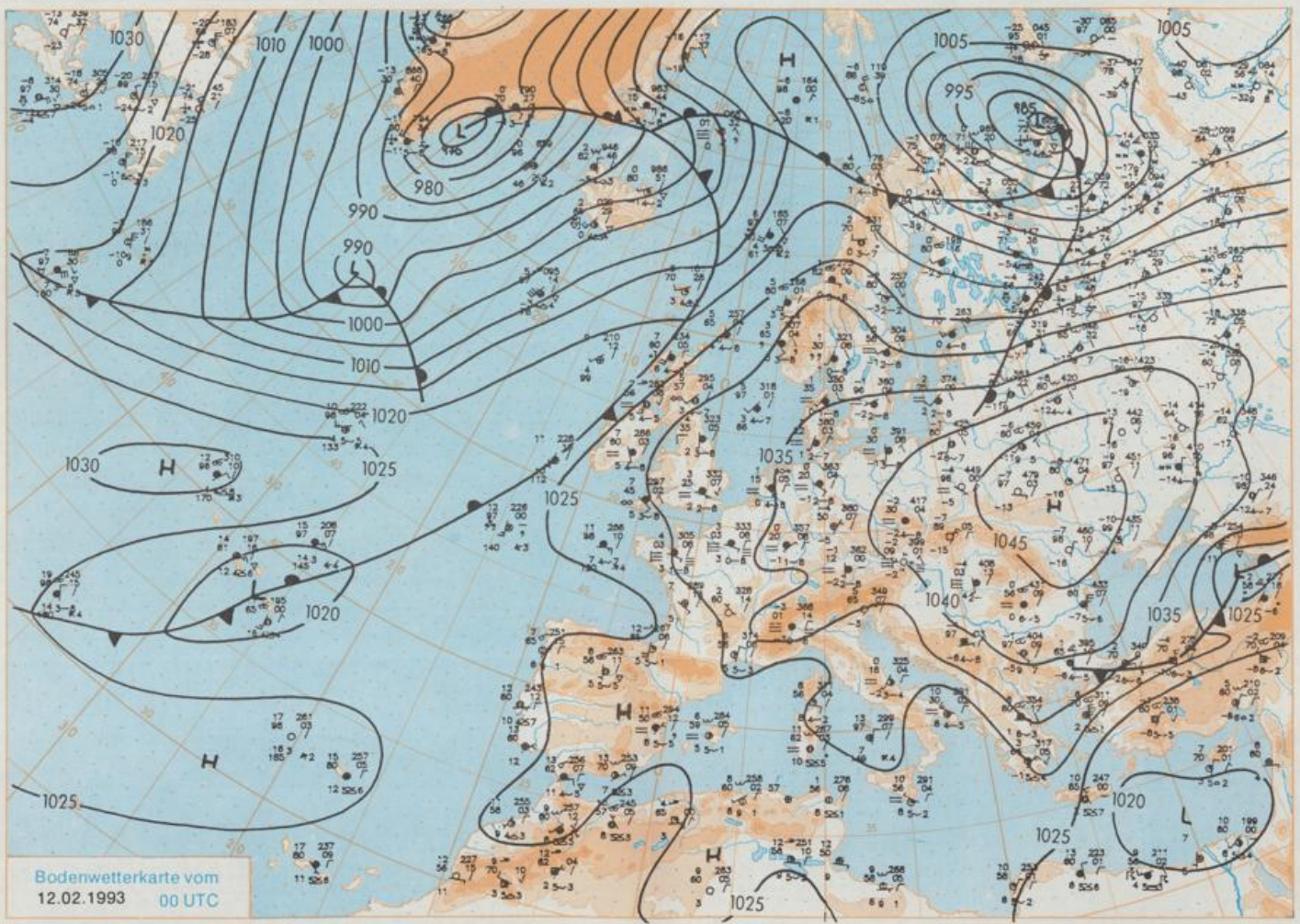
Das ausgedehnte und kräftige Hoch über Mittel- und Osteuropa bleibt auch in den kommenden Tagen für Deutschland wetterbestimmend. Dabei schwächt sich am Sonntag der Hochschwerpunkt über Deutschland ab, während sich ein neuer Schwerpunkt über Westrußland aufbaut. An der Flanke dieses Hochs strömt zum Wochenanfang in den Osten etwas kältere Festlandsluft.

Verbreitet Nebel oder starke hochnebelartige Bewölkung. Im Osten vereinzelt etwas Schneefall. Im Tagesverlauf im Süden und Westen aufheiternd, auf den Bergen oberhalb 800 bis 1000 m meist sonnig. Frühtemperaturen minus 5 bis minus 1 Grad C. Tageshöchstwerte Null bis 5 Grad C. Schwacher bis mäßiger, in freien Lagen auch frischer Wind um Südost.

## Weitere Aussichten für Montag, 15.02.1993

Im Osten vor allem auf den Bergen Temperaturrückgang, sonst noch keine durchgreifende Wetteränderung.





Stereographische Projektion 1 : 30 000 000 60°N

Wettermeldungen von Freitag, dem 12. Februar 1993 06 UTC

Station	Bar.-höhe (m)	Luftdr. red. NN (hPa)	Wetter	Deutschland										Extremwerte der Lufttemperatur					
				Wind km/h	Temperaturen (Grad C)					Sonne Vort. Std.	RR 24h mm	Schnee höhe cm	in der Dekade vom		11.02. bis 20.02.				
					Luft 2 m	Tau-punkt	Max Vortag	Mittel	Min				Nacht 2 m 5 cm	Tmax Datum	Tmin Datum				
Helgoland	8	1035.4	bedeckt	WSW	15	2.8	0.4	2.8	2.0	2.5	2				1953	10.1	20.02.1990	-11.2	15.02.1956
List / Sylt	29	1035.0	stark bew.	SW	11	2.6	1.1	1.7	1.0	1.4	1				1937	10.2	19.02.1990	-21.0	12.02.1940
Schleswig	48	1036.4	bedeckt	WSW	9	-0.3	-0.3	1.8	0.4	-0.4	-0				1947	13.3	20.02.1990	-19.7	16.02.1956
Kiel	31	1036.2	bedeckt	WSW	8	0.3	-0.3	2.0	0.7	0.1	0				1940	14.1	20.02.1990	-24.8	13.02.1940
Arkona	42	1036.4	bedeckt	SW	28	-0.6	-1.1	0.8	0.2	-0.8	-1				1951	12.8	20.02.1990	-17.2	15.02.1956
Norderney	16	1035.7	stark bew.	SSW	4	0.9	-0.4	2.7	1.2	0.9	1	0.5			1947	12.8	17.02.1961	-15.3	16.02.1956
Bremerhaven	11	1036.1	bedeckt	S	9	0.1	-0.4	3.0	1.3	0.1	0	0.2			1949	14.1	20.02.1990	-18.0	16.02.1956
Cuxhaven	12	1036.4	bedeckt	S	9	0.2	-0.8	2.6	1.4	0.2	-0				1946	14.6	20.02.1990	-17.0	16.02.1956
Hamburg/Flugh.	16	1036.0	bedeckt	S	8	-0.2	-0.2	2.3	1.2	-0.2	-0				1891	15.1	11.02.1899	-29.1	13.02.1940
Lübeck	15	1036.2	bedeckt	S	9	-0.1	-0.6	1.6	0.6	-0.1	0				1890	14.9	20.02.1990	-26.3	13.02.1940
Boltenhagen	17	1036.2	bedeckt	S	15	-0.4	-1.0	1.8	0.7	-0.4	-0				1951	14.9	20.02.1990	-24.6	16.02.1956
Schwerin	67	1037.0	Nebel	SSW	5	-0.5	-1.2	1.2	0.2	-0.6	-1				1947	15.2	20.02.1990	-23.4	16.02.1956
Warnemünde	10	1036.7	bedeckt	S	17	-0.1	-0.4	3.6	1.2	-0.2	-0	0.3			1951	15.1	20.02.1990	-18.4	16.02.1956
Tatarow	50	1037.2	bedeckt	S	18	-0.4	-1.2	2.2	0.3	-0.4	-1				1947	15.8	20.02.1990	-23.4	15.02.1956
Barth	7	1036.3	bedeckt	S	21	-0.2	-1.4	2.7	0.7	-0.2	-0	0.1							
Greifswald	6	1037.2	bedeckt	S	15	-0.3	-1.2	1.3	0.4	-0.3	-1				1951	16.0	20.02.1990	-26.6	16.02.1956
Ueckermünde	7	1037.7	bedeckt	S	17	-0.3	-1.1	1.1	0.5	-0.3	-0								
Emden	12	1035.9	bedeckt	SW	11	0.5	-0.8	3.4	1.0	0.1	-2	0.1			1947	15.2	17.02.1961	-23.7	16.02.1956
Bremen/Flugh.	5	1036.3	Nebel	S	5	-0.4	-0.6	2.9	1.1	-0.4	-0	0.1			1890	15.8	20.02.1990	-23.6	13.02.1940
Soi tau	78	1036.8	Nebel	S	5	-0.9	-1.2	1.5	0.3	-0.9	-1				1948	17.8	14.02.1958	-21.7	16.02.1956
Boizenburg	46	1036.8	bedeckt	S	8	-0.7	-1.0	0.6	0.1	-0.7	-1								
Lüchow	18	1037.3	bedeckt	S	8	-0.5	-0.8	1.3	0.6	-0.5	-1	0.0			1955	15.4	20.02.1990	-24.7	16.02.1956
Seehausen/Altm.	23	1037.4	bedeckt	SSE	11	-0.6	-1.3	1.2	0.4	-0.6	-1	0.0							
Marnitz	87	1037.1	Nebel	SSE	13	-0.7	-0.9	0.7	0.0	-0.7	-1	X							
Neuruppin	39	1038.1	bedeckt	SE	9	0.0	-0.5	0.9	0.2	-0.1	-1								
Neubrandenburg	80	1037.3	bedeckt	SSW	17	-0.7	-1.7	0.9	-0.1	-0.7	-1								
Angermünde	55	1038.0	bedeckt	S	17	-0.6	-0.6	0.5	0.1	-0.6	-1				1951	15.6	20.02.1990	-29.1	11.02.1956
Lingen	26	1035.8	Nebel	NE	4	-1.1	-1.1	5.5	0.6	-3.3	-4	6.4			1951	17.2	20.02.1990	-20.5	16.02.1956
Münst.-Osn./Flugh.	52	1036.0	gef. Nebel	NE	4	-2.6	-2.7	6.6	0.0	-3.6	-6	7.7							
Osnabrück	97	1036.3	Nebel	E	4	-2.4	-2.4	5.2	0.8	-2.4	-3	8.0			1952	16.2	20.02.1990	-21.4	16.02.1956
Bad Salzuflen	139	1036.5	wolkenlos	NE	4	-2.5	-2.9	6.6	2.7	-2.6	-5	8.2			1935	16.7	19.02.1990	-23.5	16.02.1956
Hannover/Flugh.	54	1036.5	Nebel	SE	9	-1.0	-1.0	1.7	0.2	-1.1	-1	0.1			1936	17.0	20.02.1990	-24.3	16.02.1956
Braunschweig	88	1036.6	Nebel	SSE	8	-1.1	-1.1	0.9	0.3	-1.1	-1				1891	16.5	11.02.1899	-26.3	11.02.1929
Gardelegen	48	1037.4	bedeckt	SSE	9	-0.9	-1.8	1.9	0.5	-0.9	-1								
Magdeburg	84	1037.2	Nebel	SE	13	-1.1	-2.1	0.7	0.0	-1.1	-1				1947	16.8	20.02.1990	-23.1	11.02.1956
Potsdam	99	1038.2	bedeckt	SE	8	-0.8	-1.1	0.6	-0.1	-0.8	-1				1893	18.0	11.02.1899	-26.8	11.02.1929
Berlin-Tamp.	49	1038.4	bedeckt	SSE	5	-0.6	-1.1	1.0	0.3	-0.6	-0				1876	16.4	20.02.1990	-26.0	11.02.1929
Lindenberg	112	1038.2	bedeckt	ESE	13	-1.4	-2.2	0.5	-0.1	-1.6	-1				1951	15.7	20.02.1990	-22.4	11.02.1956
Manschow	16	1038.2	stark bew.	SE	9	-0.7	-0.8	1.2	0.5	-0.8	-1								
Düsseldorf/Flugh.	41	1035.8	leicht bew.	SSE	11	-1.7	-2.7	3.7	0.6	-3.3	-5	0.1			1970	19.0	20.02.1990	-15.4	12.02.1985
Bocholt	24	1036.8	Nebel	still		-3.8	-4.6	2.5	-0.2	-3.8	-7				1947	17.0	20.02.1990	-20.4	16.02.1956
Essen	161	1036.0	wolkenlos	NE	4	-0.8	-1.3	4.1	0.2	-1.5	-5	5.1			1935	18.0	20.02.1990	-18.2	16.02.1956
Kahler Asten	859	-	wolkenlos	S	22	0.3	-4.6	4.6	1.0	-0.6	-4	9.0	7		1955	12.6	16.02.1961	-21.4	11.02.1956
Bad Lippspringe	158	1036.1	wolkenlos	NNE	5	-2.5	-2.8	5.5	0.7	-2.9	-5	8.3			1951	16.6	17.02.1961	-22.5	16.02.1956
Kassel	233	1037.3	wolkenlos	S	2	-4.4	-4.7	5.5	-0.1	-4.4	-7	6.6	Re		1951	16.0	14.02.1958	-22.4	17.02.1956
Göttingen	173	1037.3	Nebel	SW	4	-2.6	-3.2	5.7	0.0	-2.6	-5	6.1	1		1947	16.0	20.02.1990	-28.0	16.02.1956
Leinefelde	356	1037.5	gef. Nebel	E	8	-4.4	-4.7	2.1	-1.3	-4.4	-4	3.3	7		1957	13.9	14.02.1958	-19.8	18.02.1978
Braunlage	610	1036.8	wolkenlos	WNW	5	-1.3	-6.2	7.4	1.1	-2.4	-8	8.7	25		1936	14.6	17.02.1961	-21.1	12.02.1956
Brocken	1153	-	wolkenlos	SSW	22	5.8	-7.1	3.8	2.8	1.6	-0	8.9	62		1951	11.5	17.02.1961	-23.7	11.02.1956
Artern	166	1037.1	Nebel	SSW	5	-1.8	-2.0	0.3	-0.2	-1.8	-2	0.0	Re		1954	16.2	14.02.1958	-22.8	11.02.1956
Leipzig/Flugh.	141	1037.3	gef. Nebel	SSW	4	-2.8	-3.2	0.6	0.7	-3.1	-5				1951	16.5	14.02.1958	-22.3	11.02.1956
Wittenberg	106	1037.7	bedeckt	ESE	9	-1.1	-1.7	0.7	-0.4	-1.1	-1				1951	16.0	20.02.1990	-22.1	11.02.1956
Oschatz	152	1037.0	wolkenlos	still		-1.7	-2.8	1.8	-0.6	-2.0	-5	0.6							
Dresden/Flugh.	227	1037.9	wolkenlos	SE	15	-0.6	-3.1	3.5	0.2	-1.0	-3	7.7	Re		1917	16.6	20.02.1990	-30.5	11.02.1929
Doblerug-Kir.	99	1037.9	wolkenlos	SE	8	-2.2	-2.9	0.8	-0.1	-2.4	-5								
Cottbus	69	1038.6	stark bew.	SE	9	-1.4	-2.5	1.5	0.4	-1.4	-2				1951	16.9	20.02.1990	-24.5	11.02.1956
Gorlitz	238	1039.6	Schn. Gries.	still		-3.3	-3.7	0.9	-0.7	-3.3	-4	0.0			1951	14.5	20.02.1990	-25.3	11.02.1956
Aachen	205	1035.0	leicht bew.	SW	4	-0.9	-2.3	3.6	0.3	-1.2	-4	1.1			1891	19.8	14.02.1961	-18.6	14.02.1985
Nürnberg	629	1035.6	wolkenlos	SE	5	-1.3	-2.3	1.8	-3.0	-5.1	-6				1947	17.0	18.02.1950	-19.8	12.02.1956
Köln-Bonn/Flugh.	99	1035.7	leicht bew.	ESE	11	-2.3	-3.4	4.5	0.7	-2.3	-5	4.8			1958	19.7	20.02.1990	-19.2	12.02.1985
Bendorf	132	1036.6	bedeckt	E	4	-1.7	-2.5	3.2	-0.1	-2.2	-3	2.4			1951	18.7	20.02.1990	-15.5	12.02.1956
Bad Marienberg	555	1036.3	wolkenlos	SE	9	-2.3	-4.0	3.4	-1.2	-2.3	-5	8.5	Re		1963	14.7	20.02.1990	-16.4	12.02.1985
Gießen	195	1037.2	wolkenlos	NNE	2	-4.1	-4.7	4.0	-0.7	-4.1	-6	5.7			1939	17.0	20.02.1990	-20.6	16.02.1956
Bad Hersfeld	225	1037.6	Nebel	SE	4	-2.6	-2.7	4.4	0.2	-2.6	-3	6.1			1949	16.8	20.02.1990	-25.3	16.02.1956
Wasserkuppe	925	-	wolkenlos	SSE	31	0.0	-5.1	6.5	2.7	-0.1	-2	8.9	7		1936	13.4	18.02.1950	-21.6	11.02.1956
Meiningen	453	1037.7	wolkenlos	S	4	-4.3	-5.8	5.6	-0.4	-4.3	-10								