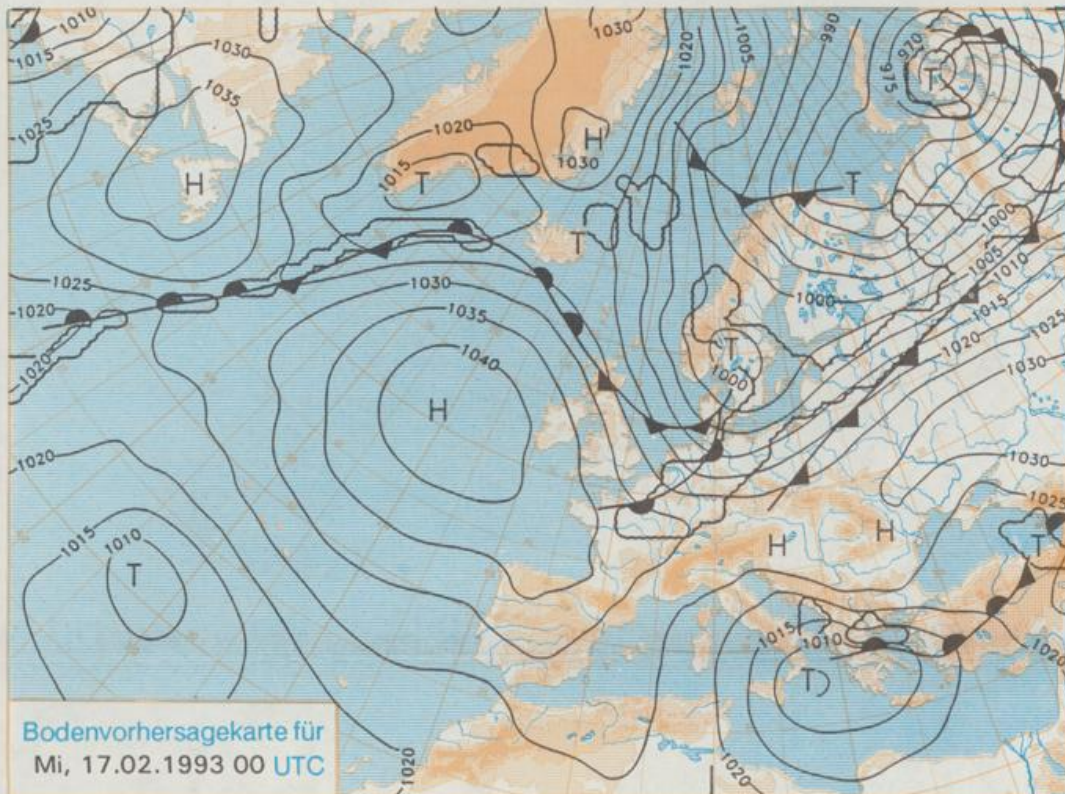


Erscheint täglich
Nur PostbezugDruck und Verlag: Deutscher Wetterdienst, Zentralamt
Frankfurter Straße 135, 6050 Offenbach am Main
Postfach 10 04 65, Telefon: (089) 80 62-2225
Telex: (069) 4152871, Telefax: (089) 80 62-2484
Postgirokonto Frankfurt: BLZ 500 100 60, KfNr. 490 31-806Schutzgebühr monatlich DM 1,-
einschließlich Versandkosten,
Einzelpreis 0,50 DM
zuzüglich Versandkosten

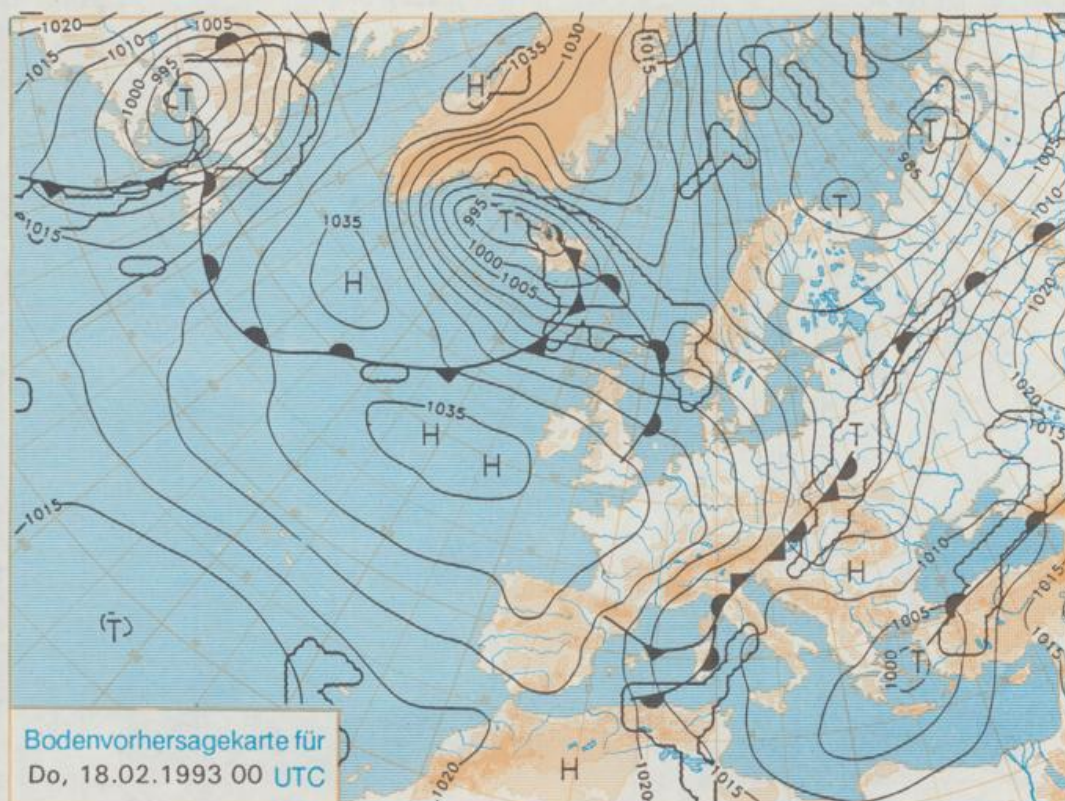
Jahrgang 1993

Montag, den 15. Februar

Nummer 46



Stereographische Projektion 1 : 60 000 000 60°N



Deutschland-Vorhersage für Mittwoch, 17.02.1993

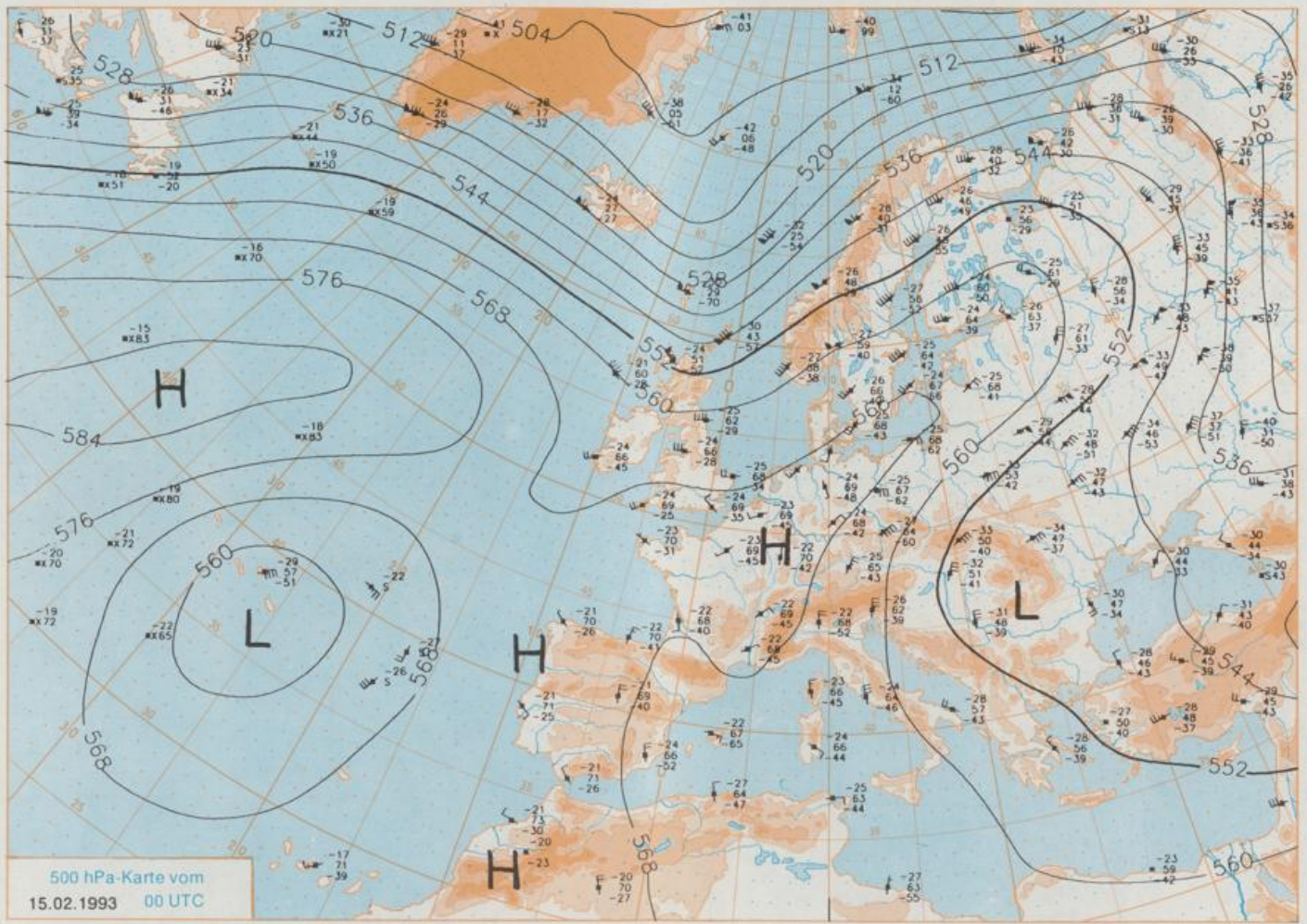
Das kräftige Hoch, das am Montag noch über Rußland liegt, zieht sich ostwärts zurück. Gleichzeitig kommt eine Kaltfront über der Nordsee und den Britischen Inseln nach Norddeutschland voran, ist aber nur wenig wetterwirksam. Ihr folgt jedoch rasch ein Tief nach, das am Montag noch über Südgrönland liegt. Seine Fronten überqueren am Mittwoch Deutschland und leiten eine wechselhafte Witterung ein.

Bedeckt und vor allem im Süden, anfangs aber auch in der Mitte länger andauernder Regen, oberhalb 600 m Schneefall. Im Tagesverlauf im Norden und später in der Mitte Wolkenauflockerung. Tiefsttemperaturen zwischen Null Grad im Süden und 4 Grad C im Norden. Höchsttemperaturen 1 bis 5 Grad C. Mäßiger bis frischer, im Norden stürmischer Wind aus nordwestlichen Richtungen.

Weitere Aussichten für Donnerstag, 18.02.1993

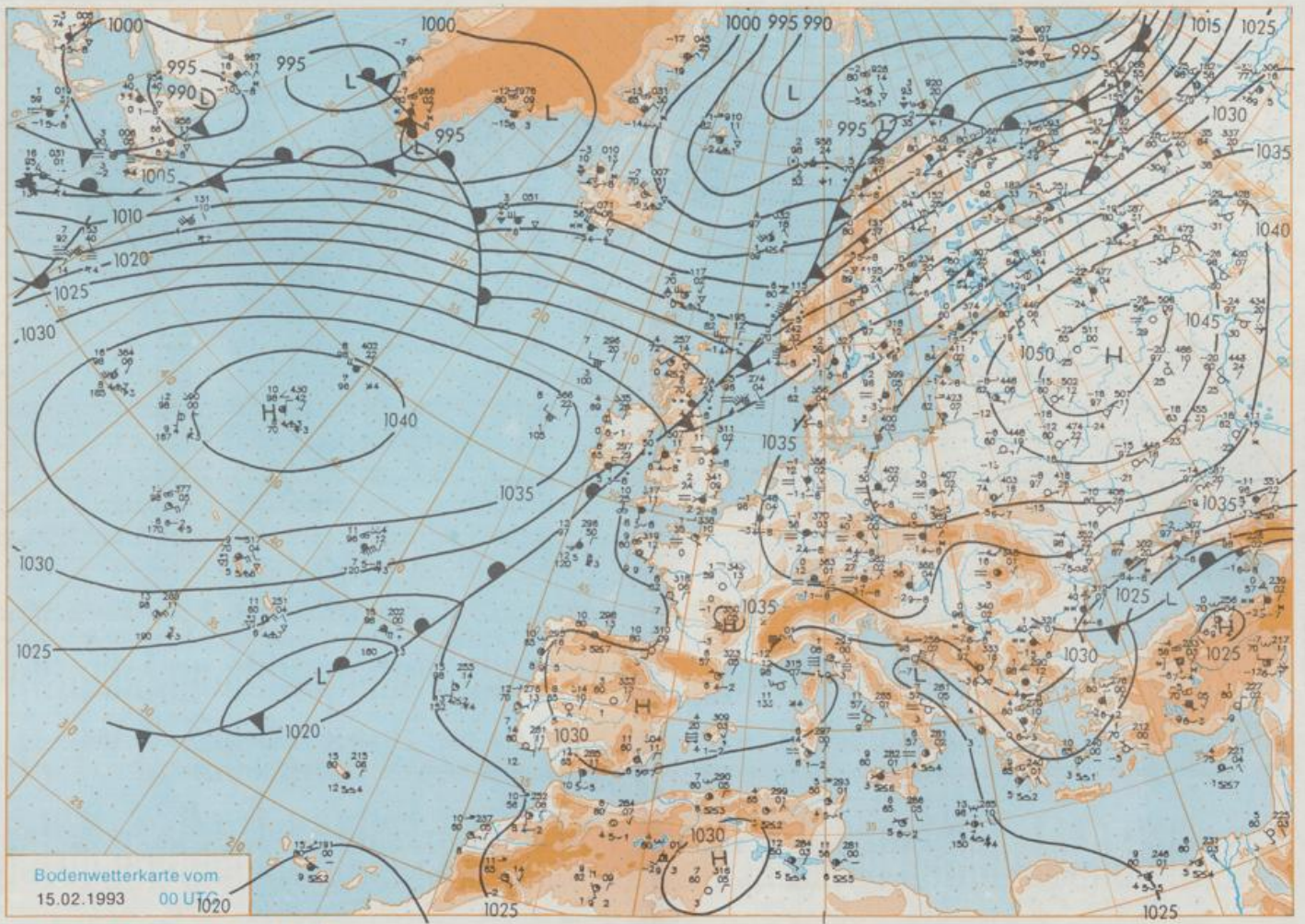
Durchzug eines Niederschlagsgebietes, im Bergland Schneefall. Wenig Temperaturänderung.

Schutzgebühr monatlich DM 21,-
einschließlich Versandkosten,
Einzelpreis DM 1,-
zuzüglich Versandkosten



500 hPa-Karte vom
15.02.1993 00 UTC

Stereographische Projektion 1 : 30 000 000 60°N



Stereographische Projektion 1 : 30 000 000 60°N

Wettermeldungen von Montag, dem 15. Februar 1993 06 UTC

Station	Bar.-höhe (m)	Luftdr. red.NN (hPa)	Wetter	Wind km/h	Temperatur (Grad C)					Sonne Vorl. Std.	RR 24h mm	Schnee höhe cm	Extremwerte der Lufttemperatur in der Dekade vom 11.02. bis 20.02. Datum						
					Luft 2 m	Tair-punkt	Max Vortag	Mittel Min 5 cm	Nacht 2 m				Tmax seit Datum	Tmin Datum	Tmax Datum	Tmin Datum			
																	0 m		
Helgoland	8	1034.5	bedeckt	SSW	21	-0.3	-0.8	0.8	0.1	-0.7	-1		1953	10.1	20.02.1990	-11.2	15.02.1956		
List / Sylt	29	1033.7	bedeckt	S	26	-0.7	-0.7	1.5	0.2	-1.0	-1		1937	10.2	19.02.1990	-21.0	12.02.1940		
Schleswig	48	1034.7	bedeckt	SSW	9	-0.4	-0.4	0.6	-0.7	-1.5	-1		1947	13.3	20.02.1990	-19.7	16.02.1956		
Kiel	32	1034.7	bedeckt	SW	19	-0.1	-1.3	0.3	0.1	-1.0	-1	0.3	1940	14.1	20.02.1990	-24.8	13.02.1940		
Arkona	42	1037.1	bedeckt	S	35	1.5	-1.9	2.0	1.8	1.5	-1		1951	12.8	20.02.1990	-17.2	15.02.1956		
Norderney	16	1034.1	Nebel	SSW	13	-0.7	-0.8	-0.4	-1.2	-1.4	-2		1947	12.8	17.02.1961	-15.3	16.02.1956		
Bremerhaven	11	1035.1	bedeckt	S	13	-1.1	-1.2	-0.8	-1.2	-1.4	-1		1949	14.1	20.02.1990	-18.0	16.02.1956		
Cuxhaven	12	1034.8	bedeckt	S	13	-1.2	-1.5	-0.4	-1.2	-1.5	-2		1946	14.6	20.02.1990	-17.0	16.02.1956		
Hamburg/Flugh.	16	1034.8	bedeckt	S	13	0.0	-0.5	-0.6	-0.6	-1.3	-1	0.0	1891	15.1	11.02.1899	-29.1	13.02.1940		
Lübeck	15	1035.3	stark bew.	S	21	-0.8	-2.1	0.0	0.0	-0.8	-2	0.1	1890	14.9	20.02.1990	-26.3	13.02.1940		
Boltenhagen	17	1035.2	wolkenlos	S	26	0.3	-1.5	1.0	0.7	0.1	-1	0.1	1951	14.9	20.02.1990	-24.6	16.02.1956		
Schwerin	67	1036.0	wolkenlos	SSE	11	-0.2	-2.8	0.9	0.3	-0.2	-2	0.0	1947	15.2	20.02.1990	-23.4	16.02.1956		
Warnemünde	10	1036.2	wolkeig	S	13	1.6	-1.1	2.1	1.6	1.2	-0	0.0	1951	15.1	20.02.1990	-18.4	16.02.1956		
Teterow	50	1037.2	stark bew.	S	24	1.3	-1.8	1.4	1.0	1.1	1	0.1	1947	15.8	20.02.1990	-23.4	15.02.1956		
Barth	7	1036.3	bedeckt	S	18	1.6	-1.6	2.8	1.8	1.6	1	0.0							
Greifswald	6	1037.6	bedeckt	S	21	2.0	-1.7	2.9	1.9	1.8	1								
Ueckermünde	7	1038.2	bedeckt	S	21	2.0	-2.4	2.8	1.8	1.5	1		1951	16.0	20.02.1990	-26.6	16.02.1956		
Emden	12	1034.5	bedeckt	SSW	9	-0.9	-0.9	0.0	-1.0	-1.3	-1		1947	15.2	17.02.1961	-23.7	16.02.1956		
Bremen/Flugh.	5	1035.2	bedeckt	SSW	9	-1.4	-1.8	0.8	-1.2	-1.5	-1		1890	15.8	20.02.1990	-23.6	13.02.1940		
Sothau	77	1035.4	bedeckt	S	11	-1.0	-1.6	-0.4	-1.4	-2.0	-2		1948	17.8	14.02.1958	-21.7	16.02.1956		
Boizenburg	46	1035.7	stark bew.	SSE	17	-1.0	-1.8	-0.8	-0.7	-1.0	-1	0.0							
Lüchow	18	1036.6	bedeckt	S	11	-0.8	-1.6	0.7	0.1	-1.3	-3	0.0	1955	15.4	20.02.1990	-24.7	16.02.1956		
Seehausen/Altm.	23	1037.0	leicht bew.	SSE	13	-1.4	-2.9	1.2	-0.8	-1.6	-4	0.0							
Marnitz	87	1036.5	wolkenlos	SSE	15	-0.2	-2.0	0.9	-0.2	-0.3	-2	X	0.0						
Neuruppin	39	1037.9	stark bew.	SSE	24	1.9	-1.3	1.9	1.1	1.5	1	0.0							
Neubrandenburg	80	1037.5	stark bew.	S	24	1.2	-2.9	1.6	1.0	1.2	1								
Angermünde	55	1038.4	stark bew.	SSE	15	1.6	-1.2	2.9	1.6	1.5	1		1951	15.6	20.02.1990	-29.1	11.02.1956		
Lingen	26	1034.6	Sprühregen	SW	5	-0.7	-0.7	-0.3	-0.9	-1.3	-1		1951	17.2	20.02.1990	-20.5	16.02.1956		
Münst.-Osn./Flugh.	52	1035.7	stark bew.	SW	4	-1.7	-1.7	3.1	-0.9	-3.6	-6	4.9	0.0						
Osnabrück	97	1035.5	gef. Nebel	SSW	4	-2.8	-2.8	0.0	-1.8	-2.2	-6								
Bad Salzuflen	139	1035.9	wolkenlos	S	13	-2.5	-3.1	3.6	-0.7	-2.8	-4	4.4							
Hannover/Flugh.	54	1035.6	stark bew.	SSE	13	-1.8	-2.6	-1.2	-1.6	-1.9	-3		1936	17.0	20.02.1990	-24.3	16.02.1956		
Braunschweig	88	1035.9	bedeckt	SSE	8	-1.4	-1.9	-1.1	-1.1	-1.4	-1		1891	16.5	11.02.1899	-26.3	11.02.1929		
Gardelegen	48	1036.7	stark bew.	SSE	11	-1.5	-2.5	0.4	-1.1	-1.8	-4								
Magdeburg	84	1036.9	bedeckt	SSE	17	-1.6	-3.2	0.0	-1.4	-1.8	-4	0.0	1947	16.8	20.02.1990	-23.1	11.02.1956		
Potsdam	99	1037.9	bedeckt	SSE	13	1.0	-1.8	2.4	0.8	0.9	0	0.0	1893	18.0	11.02.1899	-26.8	11.02.1929		
Berlin-Tamp.	49	1038.2	stark bew.	SSE	13	1.7	-2.5	2.8	1.6	1.6	1	0.0	1876	16.4	20.02.1990	-26.0	11.02.1929		
Lindenberg	112	1038.2	stark bew.	SE	13	0.4	-2.6	2.4	1.0	1.4	-0		1951	15.7	20.02.1990	-22.4	11.02.1956		
Manschnow	16	1038.4	stark bew.	SE	11	1.6	-0.2	2.6	1.6	1.5	1								
Düsseldorf/Flugh.	41	1036.2	stark bew.	SSE	11	-1.0	-2.3	5.9	0.0	2.0	-5	7.1	1970	19.0	20.02.1990	-15.4	12.02.1985		
Bocholt	24	1035.0	Sprühregen	S	4	-0.8	-1.2	-0.6	-1.7	-0.9	-1	0.0	1947	17.0	20.02.1990	-20.4	16.02.1956		
Essen	161	1036.1	stark bew.	SSE	9	-2.2	-2.8	4.3	-0.6	-2.8	-4	3.1	1935	18.0	20.02.1990	-18.2	16.02.1956		
Kahler Asten	859	-	wolkenlos	NW	5	-1.1	-0.9	5.9	0.4	-3.1	-6	8.3	1951	16.6	17.02.1961	-22.5	16.02.1956		
Bad Lipspringe	233	1036.9	bedeckt	S	11	-3.0	-3.4	-2.3	-2.8	-3.6	-3	0.4	0.0	Re	1951	16.0	14.02.1958	-22.4	17.02.1956
Göttingen	173	1036.9	bedeckt	SSW	9	-2.5	-4.2	1.4	-2.3	-2.7	-2	7.0	1947	16.0	20.02.1990	-28.0	16.02.1956		
Leinefelde	356	1036.8	gef. Nebel	still		-4.3	-4.7	-2.2	-4.4	-4.7	-4		6	1957	13.9	14.02.1958	-19.8	18.02.1978	
Braunlage	610	1035.6	wolkenlos	WNW	8	-2.3	-5.6	8.1	0.0	-4.0	-9	8.6	24	1936	14.6	17.02.1961	-21.1	12.02.1956	
Brocken	1153	-	wolkenlos	SSW	5	1.2	-6.1	7.5	2.7	-0.6	-8	9.5	55	1951	11.5	17.02.1961	-23.7	11.02.1956	
Artern	166	1036.7	bedeckt	SSW	4	-2.6	-2.9	-2.0	-2.3	-3.0	-3	0.0	Re	1954	16.2	14.02.1958	-22.8	11.02.1956	
Leipzig/Flugh.	141	1037.4	gef. Nebel	SSE	9	-3.7	-4.2	-0.8	-2.3	-3.8	-6		0.0	1951	16.5	14.02.1958	-22.3	11.02.1956	
Wittenberg	106	1037.8	stark bew.	SE	9	-0.7	-3.2	1.2	-0.5	-2.5	-5	2.9							
Oschatz	152	1037.3	stark bew.	S	8	-0.3	-3.2	3.4	0.3	-2.5	-5	2.1							
Dresden/Flugh.	227	1037.5	leicht bew.	SSE	8	-0.6	-4.3	3.0	-0.3	-0.6	-2	2.9	Re	1917	16.6	20.02.1990	-30.5	11.02.1929	
Doberlug-Kir.	99	1038.3	bedeckt	SE	9	0.2	-2.7	3.1	0.7	0.2	-0	0.3							
Cottbus	69	1038.7	stark bew.	ESE	8	1.0	-2.4	2.4	1.0	0.9	0		1951	16.9	20.02.1990	-24.5	11.02.1956		
Görlitz	238	1038.3	stark bew.	SE	8	0.6	-3.9	0.7	0.1	0.3	-0		1951	14.5	20.02.1990	-25.3	11.02.1956		
Aachen	205	1035.1	gef. Nebel	still		-2.8	-2.9	1.8	-2.4	-2.9	-4	2.8							
Nürnberg	629	1036.3	in Wolken	SE	9	-5.8	-6.5	-1.7	-3.9	-6.4	-7	4.3							
Köln-Bonn/Flugh.	99	1035.7	bedeckt	SSE	13	-1.4	-3.1	3.4	-0.4	-1.7	-3	7.0							
Bendorf	132	1036.5	bedeckt	SSE	11	-1.8	-4.1	0.8	-1.0	-1.9	-2		1951	18.7	20.02.1990	-15.5	12.02.1956		
Bad Marienberg	555	1036.4	gef. Nebel	SSE	13	-5.3	-5.4	0.0	-4.4	-5.3	-5	2.5	Re	1963	14.7	20.02.1990	-16.4	12.02.1985	
Gießen	195	1037.1	bedeckt	SE	9	-1.7	-3.0	-1.3	-1.7	-2.4	-2		1939	17.0	20.02.1990	-20.6	16.02.1956		
Bad Hersfeld	225	1037.3	bedeckt	SW	8	-2.5	-4.7	-1.4	-2.7	-2.6	-3	9.3	6	1936	13.4	18.02.1950	-21.6	11.02.1956	
Wasserkuppe	925	-	wolkenlos	SSE	8	-2.5	-3.2	3.8	-1.7	-3.3	-8								
Memmingen	453	1038.3	bedeckt	S	15	-4.3	-5.2	-3.4	-5.2	-4.9	-5		4						
Schmücke	942	-	gef. Nebel	SW	5	-6.9	-7.7	7.1	1.5	-6.9	-6	8.8	22						
Erfurt/Flugh.	323	1037.3	gef. Nebel	still		-3.8	-4.5	-3.0	-3.5	-5.1	-3		Re	1967	14.6	11.02.1974	-20.4	12.02.1985	
Neuhaus a.R.	850	-	gef. Nebel	S	17	-6.0	-7.2	7.6	1.0	-7.2	-8	8.8	16						
Gera-Laumnitz	312	1037.6	leicht bew.	S	8	-4.4	-5.3	-2.5	-3.1	-6.1	-8		1	1952	17.6	15.02.1961	-23.7	11.02.1956	
Plauen	388	1037.7	bedeckt	S	17	-2.1	-5.2	2.3	-2.1	-3.0	-4	7.4	4	1951	16.3	14.02.1958	-25.6	11.02.1956	
Aue	397	1039.0	wolkenlos	still		-7.0	-8.												