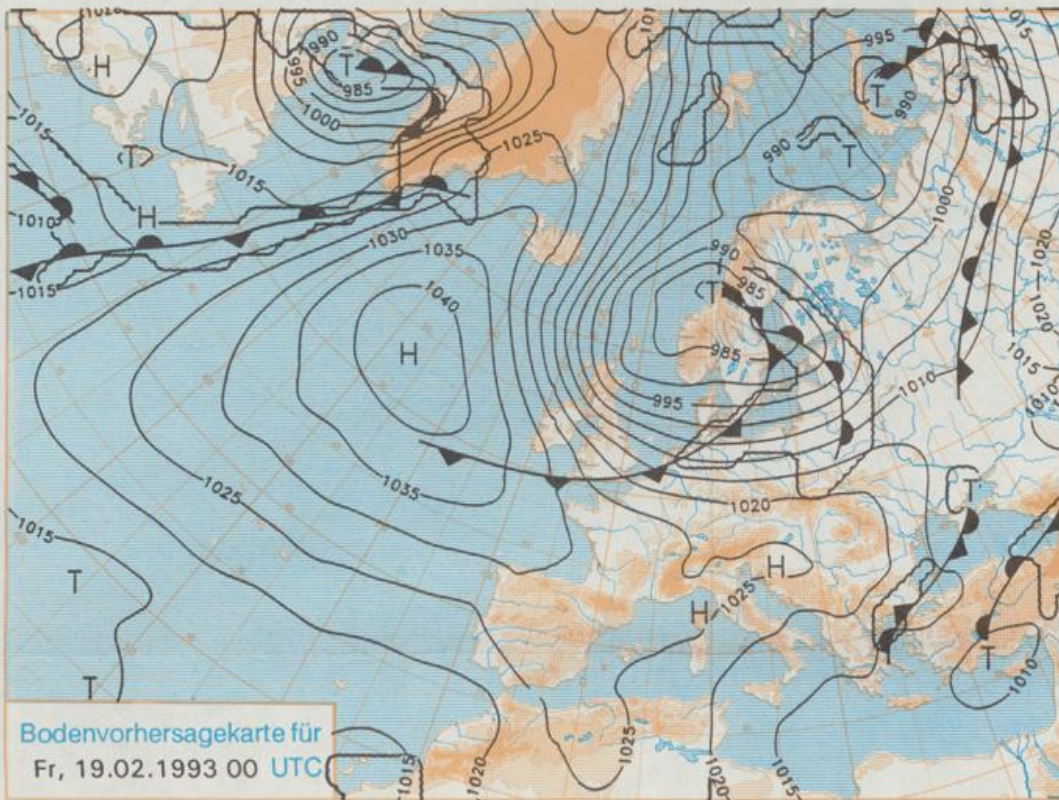


Erscheint täglich
Nur PostbezugDruck und Verlag: Deutscher Wetterdienst, Zentralamt
Frankfurter Straße 135, 6050 Offenbach am Main
Postfach 10 04 65, Telefon: (069) 80 82-2225
Telex: (069) 4192871, Telefax: (069) 80 82-2484
Postgirokonto Frankfurt: BLZ 500 100 60, KINr. 490 31-606

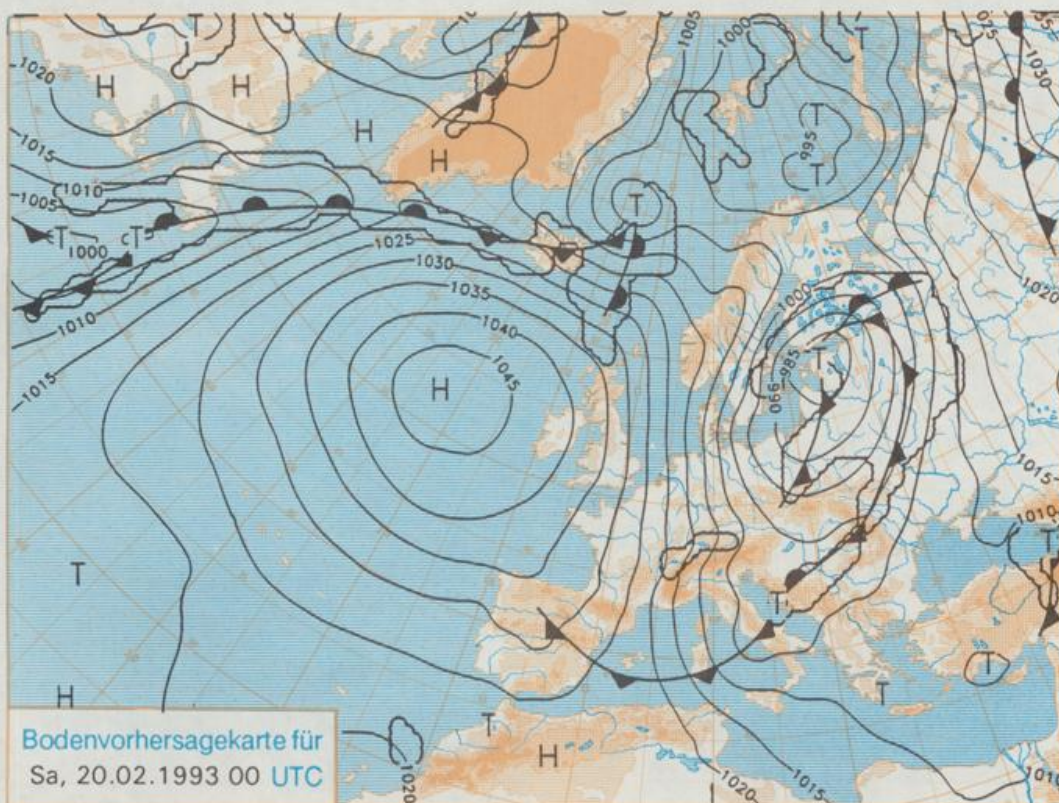
Jahrgang 1993

Mittwoch, den 17. Februar

Nummer 48



Stereographische Projektion 1 : 60 000 000 60°N



Deutschland-Vorhersage für Freitag, 19.02.1993

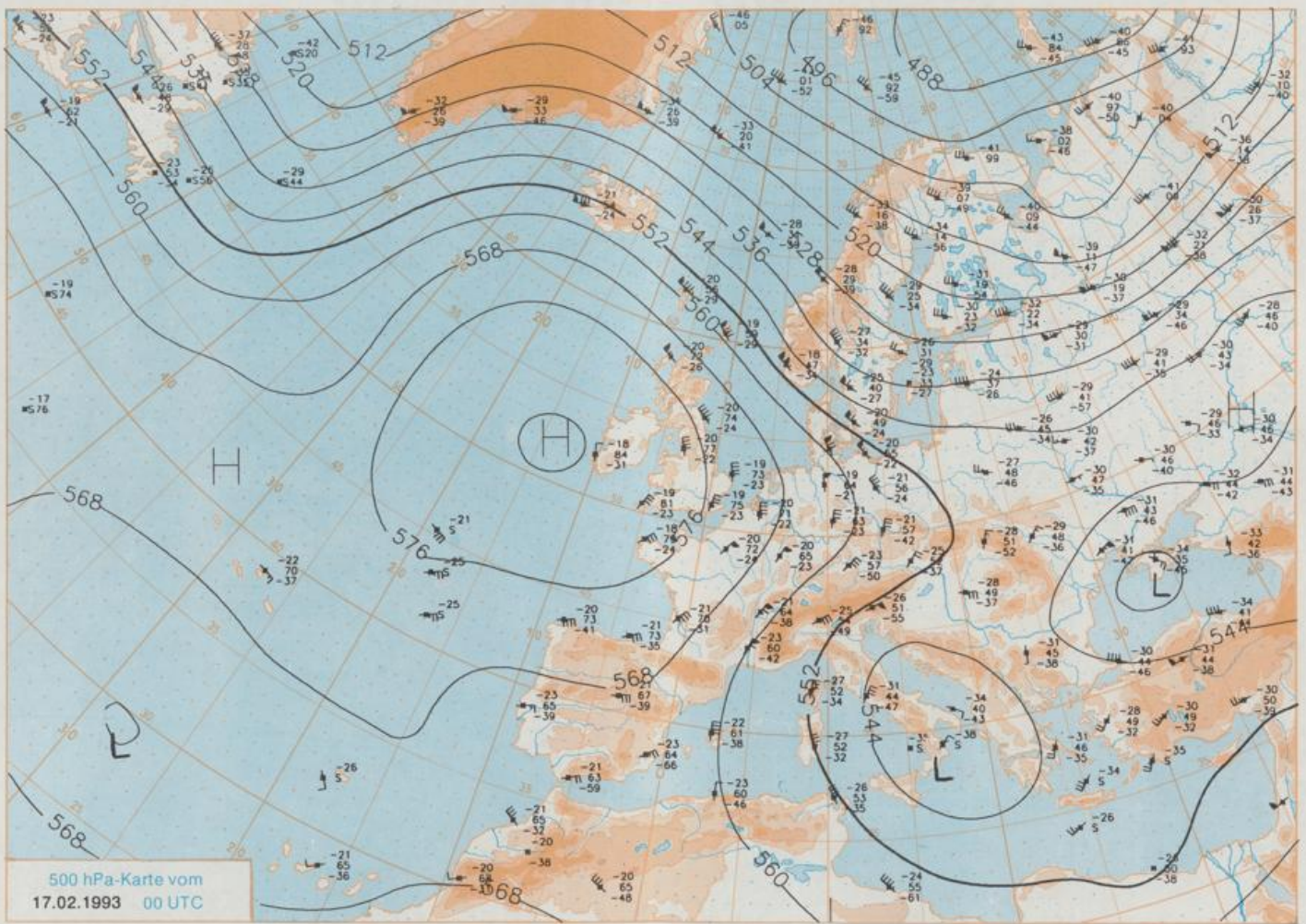
Am Mittwoch 00 UTC bestimmt ein Tief über Südschweden mit seinen Fronten das Wetter in Deutschland. Es verlagert sich unter Abschwächung südostwärts. Ein Tief südlich von Grönland intensiviert sich und zieht über Island nach Norwegen. Es wird am Samstag über Finnland erwartet. Seine Fronten überqueren am Freitag Deutschland. Auf ihrer Rückseite wird mit kräftiger Strömung Kaltluft polaren Ursprungs nach Mitteleuropa geführt.

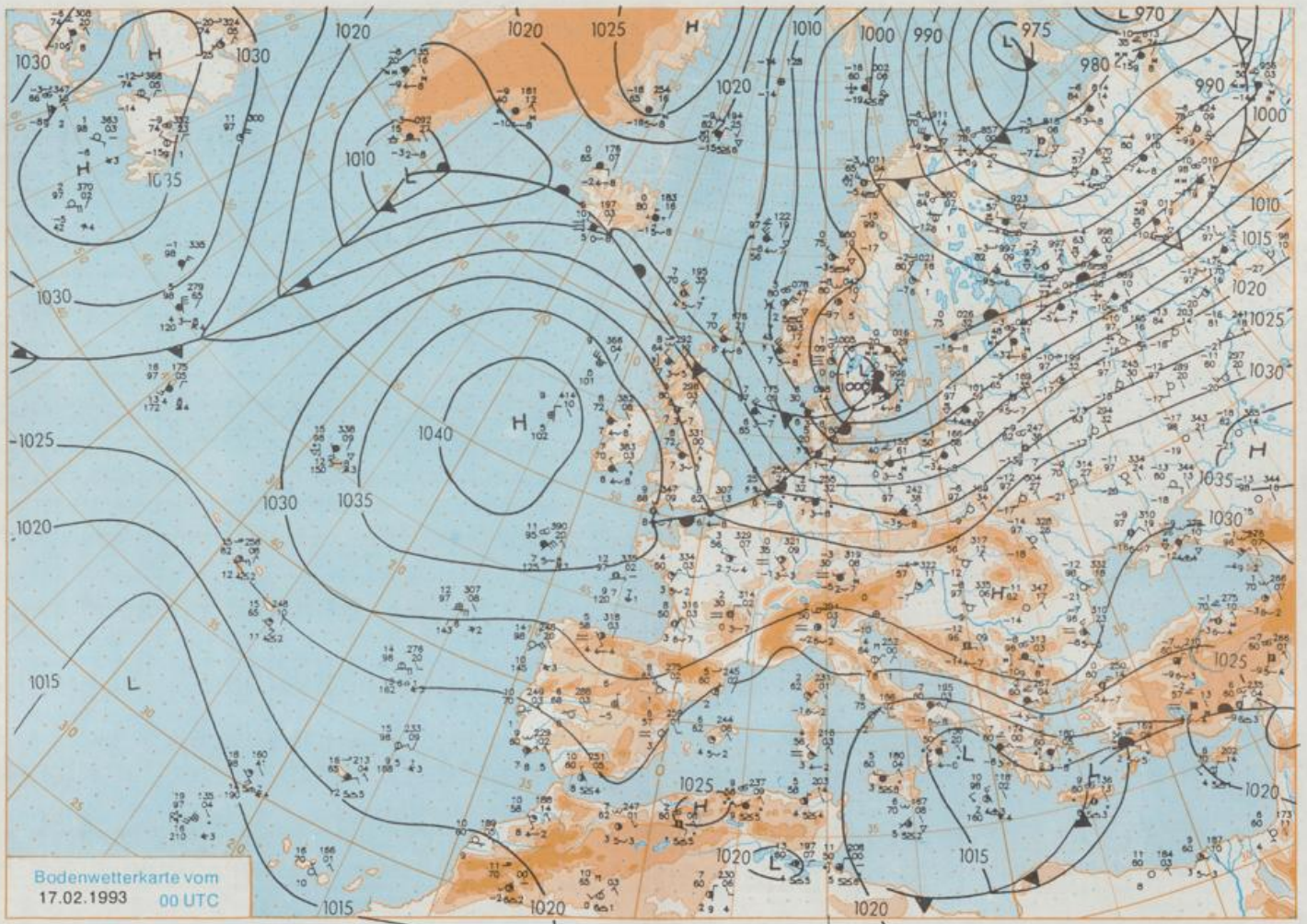
Von Nord nach Süd Durchzug starker Bewölkung mit Regen, im Bergland Schneefall. Später von Norden Übergang zu wechselnder Bewölkung mit Schauern, die bis in die Niederungen in Schnee übergehen. Tiefsttemperaturen zwischen minus 2 im Süden und plus 4 Grad C im Norden. Tagsüber vorübergehender Temperaturanstieg auf 2 bis 6 Grad C, nachmittags Temperaturrückgang auf Werte um Null Grad C. Frischer, vor allem im Norden zeitweise stürmischer Wind aus Nordwest, später Nord.

Weitere Aussichten für Samstag, 20.02.1993

Erneut aufkommende Niederschläge, an der Küste zum Teil als Regen, sonst als Schnee.

Schutzgebühr monatlich DM 21,-
einschließlich Versandkosten,
Einzelpreis DM 1,-
zuzüglich Versandkosten





Wettermeldungen von Mittwoch, dem 17. Februar 1993 06 UTC

Station	Bar.-höhe (m)	Luftdr. red. NN (hPa)	Wetter	Wind km/h	Temperaturen (Grad C)					Sonne Vort. Std.	RR 24h mm	Schnee höhe cm seit	Extremwerte der Lufttemperatur in der Dekade vom 11.02. bis 20.02.					
					Luft 2 m	Tau-punkt	Max Vortag	Mittel	Min Nacht				Tmax Datum	Tmin Datum				
					2 m				5 cm									
Helgoland	8	1014.9	stark bew.	WNW 42	6.1	5.5	6.0	5.3	5.1	5	2.6	3	1953	10.1	20.02.1990	-11.2	15.02.1956	
List / Sylt	29	1011.5	stark bew.	NW 50	5.7	5.1	5.8	4.8	4.1	5	0.8	2	1937	10.2	19.02.1990	-21.0	12.02.1940	
Schleswig	48	1010.6	Sprühregen	NW 35	5.9	5.7	5.8	4.2	4.1	4		8	1947	13.3	20.02.1990	-19.7	16.02.1956	
Kiel	31	1010.2	bedeckt	NW 29	6.7	4.7	5.8	4.4	3.4	3	0.1	2	1940	14.1	20.02.1990	-24.8	13.02.1940	
Arkona	42	1003.8	stark bew.	WNW 39	4.9	3.4	3.1	2.9	3.0	2		3	1951	12.8	20.02.1990	-17.2	15.02.1956	
Norderney	16	1017.0	Regen	NW 44	5.9	5.5	5.4	4.5	4.5	4	0.5	4	1947	12.8	17.02.1961	-15.3	16.02.1956	
Bremerhaven	11	1015.4	stark bew.	NW 42	5.8	4.7	5.8	4.6	5.0	5	0.1	5	1949	14.1	20.02.1990	-18.0	16.02.1956	
Cuxhaven	12	1014.1	bedeckt	NW 35	6.2	4.7	6.0	4.6	4.2	4		5	1946	14.8	20.02.1990	-17.0	16.02.1956	
Hamburg/Flugh.	16	1011.4	Regen	WNW 22	6.0	5.4	6.0	4.2	4.2	4	0.4	6	1891	15.1	11.02.1899	-29.1	13.02.1940	
Lübeck	15	1009.9	Sprühregen	WNW 24	6.7	5.3	6.2	3.9	4.5	4	0.5	3	1890	14.9	20.02.1990	-26.3	13.02.1940	
Boltenhagen	17	1008.5	bedeckt	WNW 39	6.0	5.3	5.6	3.7	4.4	4	1.1	2	1951	14.9	20.02.1990	-24.6	16.02.1956	
Schwerin	67	1009.3	stark bew.	WNW 30	6.3	4.8	4.1	2.6	3.1	3		9	1947	15.2	20.02.1990	-23.4	16.02.1956	
Warnemünde	10	1007.3	stark bew.	WNW 44	4.7	4.4	5.0	3.6	4.2	3		1	1951	15.1	20.02.1990	-18.4	16.02.1956	
Teterow	50	1007.2	Sprühregen	NW 31	6.0	5.0	2.7	1.9	2.6	2		6	1947	15.8	20.02.1990	-23.4	15.02.1956	
Barth	7	1005.3	bedeckt	W 33	5.1	4.0	4.0	2.9	3.7	3		5						
Greifswald	6	1005.2	stark bew.	WNW 31	6.2	4.8	2.5	2.1	2.4	2		7	1951	16.0	20.02.1990	-26.6	16.02.1956	
Ueckermünde	7	1005.2	Sprühregen	W 30	5.4	4.9	1.0	0.9	0.9	0		6						
Emden	12	1017.6	Sprühregen	WNW 35	6.4	6.3	6.2	4.2	4.8	4		7	1947	15.2	17.02.1961	-23.7	16.02.1956	
Bremen/Flugh.	5	1015.8	Sprühregen	NW 37	7.3	6.7	5.0	4.0	4.3	4		4	1890	15.8	20.02.1990	-23.6	13.02.1940	
Sozial	78	1013.9	Regen	NW 21	6.3	6.0	3.3	1.9	2.2	2		9	1948	17.8	14.02.1958	-21.7	16.02.1956	
Boizenburg	46	1011.1	stark bew.	WNW 30	6.2	5.3	3.8	2.5	3.0	3		3						
Lüchow	18	1011.8	Regen	W 24	6.0	5.4	3.4	1.6	1.9	1	0.2	3	1955	15.4	20.02.1990	-24.7	16.02.1956	
Seehausen/Altm.	23	1010.2	Sprühregen	W 31	5.2	4.5	2.7	1.3	1.6	1		5						
Marnitz	87	1009.0	Regen	WNW 33	5.7	5.4	2.2	1.1	1.4	1	X	7						
Neuruppin	39	1009.3	Sprühregen	W 24	4.2	3.8	1.5	0.8	0.7	-1		7	Re					
Neubrandenburg	80	1007.0	Regen	W 37	5.1	4.1	0.7	0.7	0.7	1		5						
Angermünde	55	1006.9	Regen	WSW 31	2.4	2.4	0.4	-0.1	0.3	-0		4	FI	1951	15.6	20.02.1990	-29.1	11.02.1956
Lingen	26	1018.3	Regen	NNW 21	7.2	7.2	5.6	3.9	4.6	4		6	1951	17.2	20.02.1990	-20.5	16.02.1956	
Münst.-Osn./Flugh.	52	1018.6	Regen	W 21	6.2	5.8	3.8	2.7	3.4	3		4						
Osnabrück	97	1018.2	Regen	W 21	5.9	5.9	2.9	2.2	2.5	2		6	1952	16.2	20.02.1990	-21.4	16.02.1956	
Bad Salzuflen	139	1017.8	Regen	W 13	4.7	4.7	1.5	0.8	1.1	1		5	1935	16.7	19.02.1990	-23.5	16.02.1956	
Hannover/Flugh.	54	1014.6	Regen	W 33	5.7	5.6	2.4	1.9	1.7	1		4	1936	17.0	20.02.1990	-24.3	16.02.1956	
Braunschweig	88	1014.8	Regen	W 22	4.2	3.5	2.0	1.0	1.1	1		2	1891	16.5	11.02.1899	-26.3	11.02.1929	
Gardelegen	48	1012.1	Sprühregen	W 33	4.8	3.8	2.1	1.0	1.5	1		4						
Magdeburg	84	1013.2	Sprühregen	W 33	3.4	1.8	2.0	0.7	0.6	-0		5	1947	16.8	20.02.1990	-23.1	11.02.1956	
Potsdam	99	1010.5	Sprühregen	WSW 33	1.6	1.4	0.6	-0.2	0.1	0		8	3	1893	18.0	11.02.1899	-26.8	11.02.1929
Berlin-Temp.	49	1009.9	Regen	W 31	2.2	1.7	1.2	0.2	0.1	0		8	2	1876	16.4	20.02.1990	-26.0	11.02.1929
Lindenberg	112	1009.7	Schneefall	WSW 35	0.5	-0.3	-0.2	-0.5	-0.5	-0		4	4	1951	15.7	20.02.1990	-22.4	11.02.1956
Manschnow	16	1008.0	stark bew.	WSW 39	1.2	1.2	0.5	0.0	0.0	-0		3	FI					
Düsseldorf/Flugh.	41	1022.1	Sprühregen	W 21	5.5	5.3	4.8	3.0	3.3	3		4	1970	19.0	20.02.1990	-15.4	12.02.1985	
Bocholt	24	1021.2	Sprühregen	WNW 17	6.8	6.0	5.2	3.8	4.6	4	0.5	4	1947	17.0	20.02.1990	-20.4	16.02.1956	
Essen	161	1021.9	Sprühregen	WNW 18	5.0	4.8	3.3	1.8	2.1	2		5	1935	18.0	20.02.1990	-18.2	16.02.1956	
Kahler Asten	859	-	gef. Regen	W 31	-0.6	-0.7	-1.4	-2.7	-3.8	-3	4.3	5	1955	12.6	16.02.1961	-21.4	11.02.1956	
Bad Lippspringe	158	1018.8	Regen	W 15	3.8	3.8	0.9	0.6	0.6	0		8	1951	16.8	17.02.1961	-22.5	16.02.1956	
Kassel	233	1019.9	Schneereggen	SSW 15	0.4	-0.1	1.3	-0.5	-0.6	-1		5	3	1951	16.0	14.02.1958	-22.4	17.02.1956
Göttingen	173	1018.3	Regen	SSW 11	1.1	0.4	2.0	0.4	0.3	0		4	1	1947	16.0	20.02.1990	-28.0	16.02.1956
Leinefelde	356	1017.1	Regen	WSW 30	1.1	0.3	-0.1	-1.3	-1.0	-1		4	8	1957	13.9	14.02.1958	-19.8	18.02.1978
Braunlage	610	1015.7	gef. Sprühr	WSW 22	-0.3	-1.1	2.7	-1.8	-3.0	-4	4.6	4	25	1936	14.6	17.02.1961	-21.1	12.02.1956
Brocken	1153	-	gef. Regen	W 67	-2.7	-2.8	-1.8	-3.8	-5.5	-6	5.5	4	59	1951	11.5	17.02.1961	-23.7	11.02.1956
Artern	166	1015.7	bedeckt	WSW 30	0.5	-0.6	0.7	-0.2	-0.3	-0		3	3	1954	16.2	14.02.1958	-22.8	11.02.1956
Leipzig/Flugh.	141	1014.7	Schneereggen	WSW 42	0.7	-0.3	0.2	-0.1	-0.7	-1		4	3	1951	16.5	14.02.1958	-22.3	11.02.1956
Wittenberg	106	1013.2	Schneereggen	WSW 22	0.5	0.4	0.7	-0.1	-0.3	-0		7	4	1951	16.0	20.02.1990	-22.1	11.02.1956
Oschatz	152	1013.7	Schneereggen	WSW 39	0.4	-0.1	0.3	-0.1	-0.4	-1		2	2					
Dresden/Flugh.	227	1014.4	Schneefall	WSW 28	0.1	-0.9	-0.1	-0.6	-0.4	-1		1	1	1917	16.6	20.02.1990	-30.5	11.02.1929
Doberlug-Kr.	99	1013.0	gef. Regen	WSW 35	0.9	0.1	0.3	-0.1	-0.4	-1		5	4					
Cottbus	69	1011.9	Regen	WSW 28	0.5	-0.7	0.5	0.1	-0.1	-1		4	3	1951	16.9	20.02.1990	-24.5	11.02.1956
Görlitz	238	1013.5	Schneefall	SSW 37	-0.2	-1.6	1.0	-0.7	-0.8	-1	0.2	0.2	1	1951	14.5	20.02.1990	-25.3	11.02.1956
Aachen	205	1023.4	Regen	W 22	4.5	4.5	3.8	2.4	2.7	1	0.1	2	1891	19.8	14.02.1961	-18.6	14.02.1985	
Nürnberg	629	1023.6	in Wolken	WSW 17	0.1	0.1	-1.0	-1.8	-1.9	-2	0.1	2	1	1947	17.0	18.02.1950	-19.8	12.02.1956
Köln-Bonn/Flugh.	99	1022.6	Sprühregen	W 13	4.7	4.1	2.5	1.1	1.4	1		5	1	1958	19.7	20.02.1990	-19.2	12.02.1985
Bendorf	132	1022.8	Sprühregen	SSW 11	1.6	0.9	1.5	0.4	0.7	-0		1	1	1951	18.7	20.02.1990	-15.5	12.02.1956
Bad Marienberg	555	1022.1	Sprühregen	W 11	0.2	0.2	-0.6	-2.3	-2.5	-2		4	2	1963	14.7	20.02.1990	-16.4	12.02.1985
Giessen	195	1022.1	Sprühregen	SW 13	1.1	0.4	1.4	0.3	-0.4	-1		4	5	1939	17.0	20.02.1990	-20.6	16.02.1956
Bad Hersfeld	225	1021.2	Schneereggen	WSW 13	0.4	-0.6	0.5	-0.4	-0.4	-1		5	4	1949	16.8	20.02.1990	-25.3	16.02.1956
Wasserkuppe	925	-	gef. Sprühr	WSW 30	-2.8	-2.8	-2.7	-4.8	-5.4	-6		6	9	1936	13.4	18.02.1950	-21.6	11.02.1956
Meiningen	453	1021.4	Schneefall	S 9	-1.9	-3.0	-1.2	-2.3	-2.4	-3		5	7					
Schmücke	942	-	Schneefall	WSW 35	-5.0	-6.1	-2.8	-4.9	-5.7	-5		7	27					
Erfurt/Flugh.	323	1017.5	stark bew.	W 24	0.8	-0.4	-0.9	-1.9	-1.9	-3		4	3					