

Wetterkarte

ISSN 0936-5818

D 7311 A

Amtsblatt des Deutschen Wetterdienstes

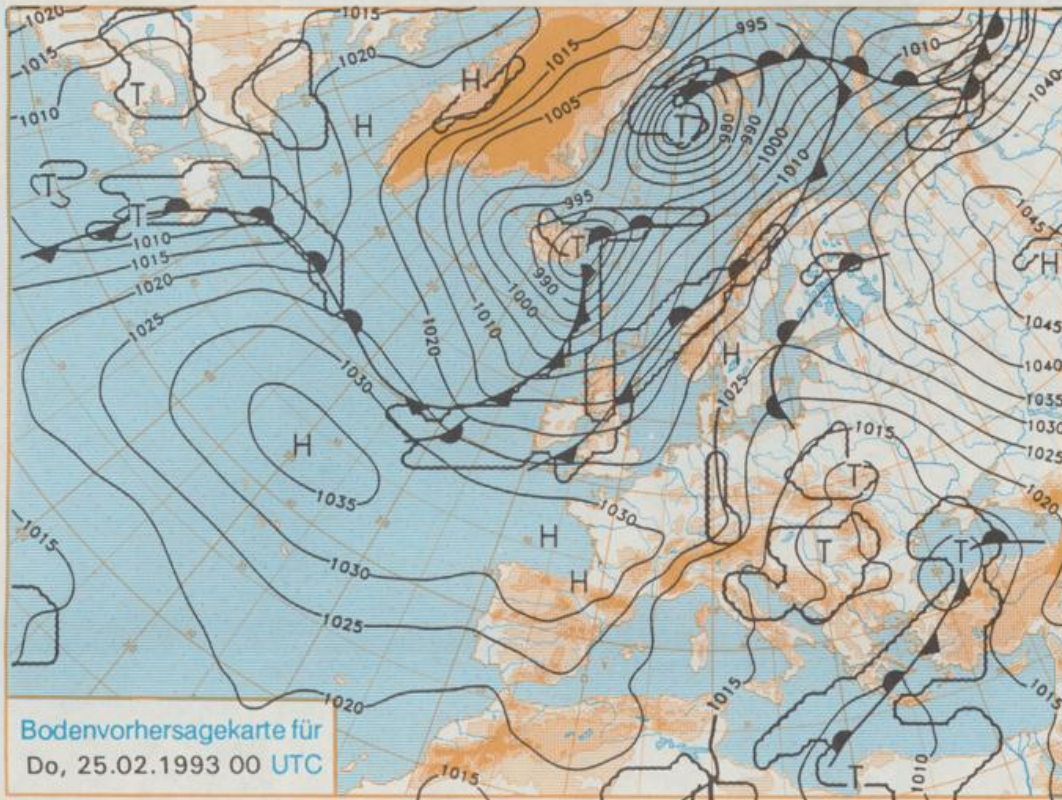
Erscheint täglich
Nur Postbezug

Druck und Verlag: Deutscher Wetterdienst, Zentralamt
Frankfurter Straße 135, 6050 Offenbach am Main
Postfach 10 04 65, Telefon: (069) 80 62-2225
Telex: (069) 4152871, Telefax: (069) 80 62-2484
Postgironkonto Frankfurt: BLZ 500 100 60, KINr. 490 31-606

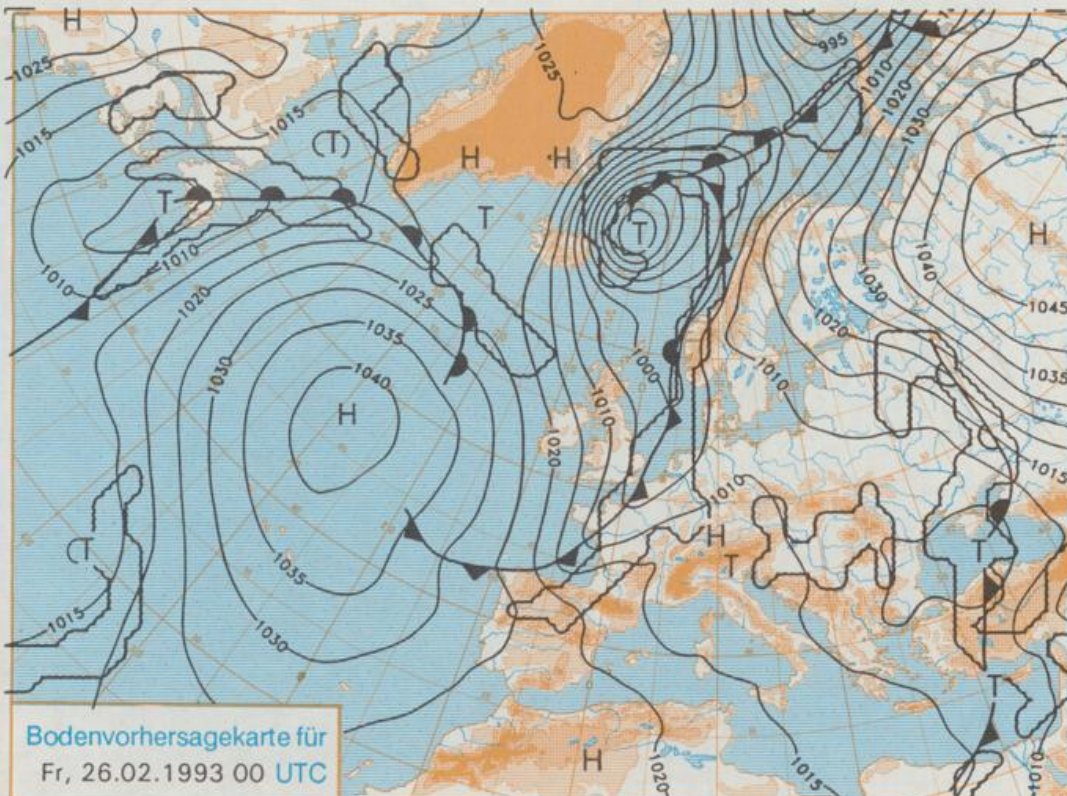
Jahrgang 1993

Dienstag, den 23. Februar

Nummer 54



Stereographische Projektion 1 : 60 000 000 60°N



Deutschland-Vorhersage für Donnerstag, 25.02.1993

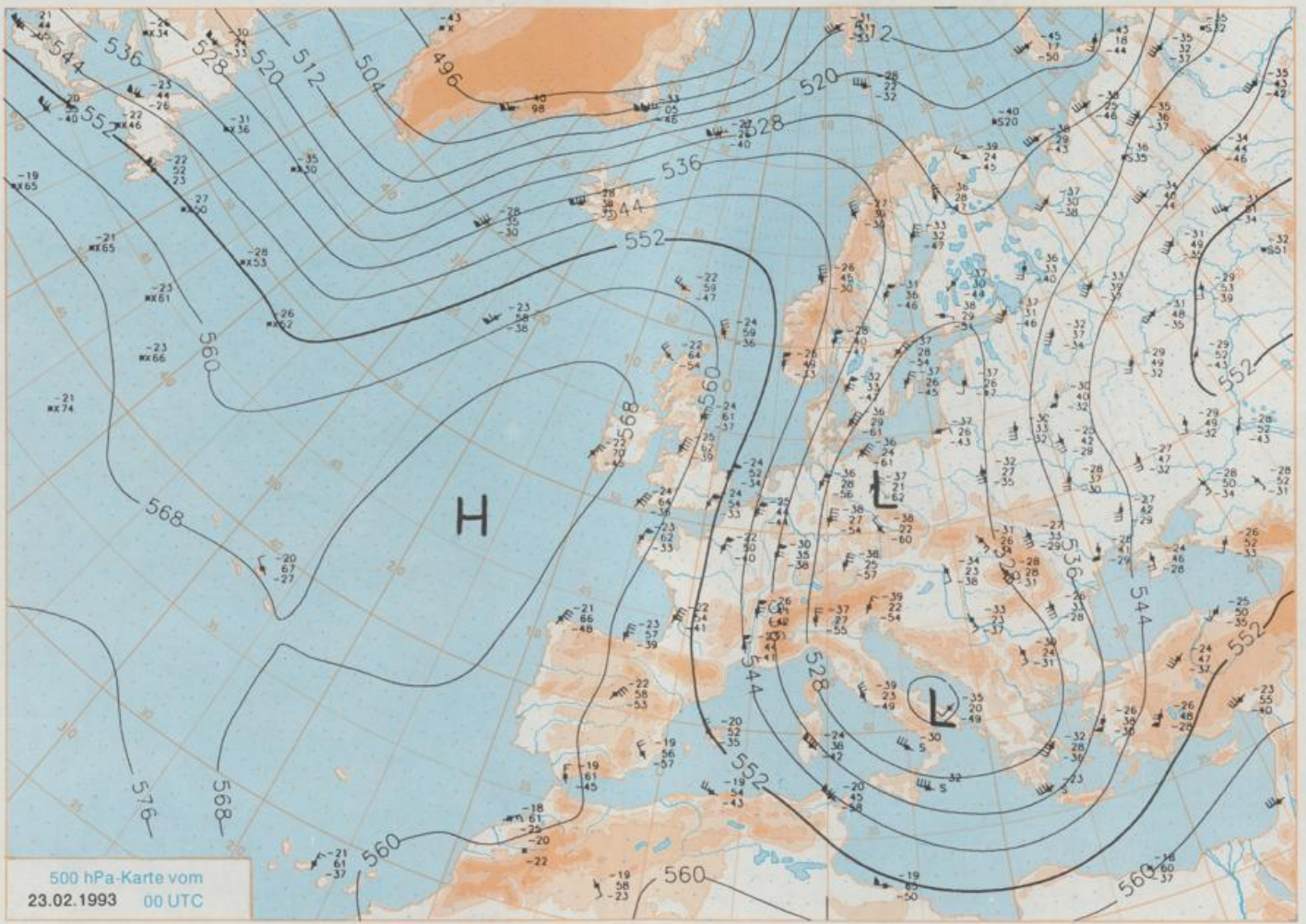
Das am Dienstag, 23.02.93, über Südosteuropa gelegene Tief schwächt sich ab. Nach kurzem Zwischenhocheinfluß greifen von Donnerstag auf Freitag die Fronten des Orkantiefs bei Island auf den Nordwesten und Westen Deutschlands über. Sie führen vorübergehend erwärmte, im weiteren Verlauf wieder kalte Meeresluft heran.

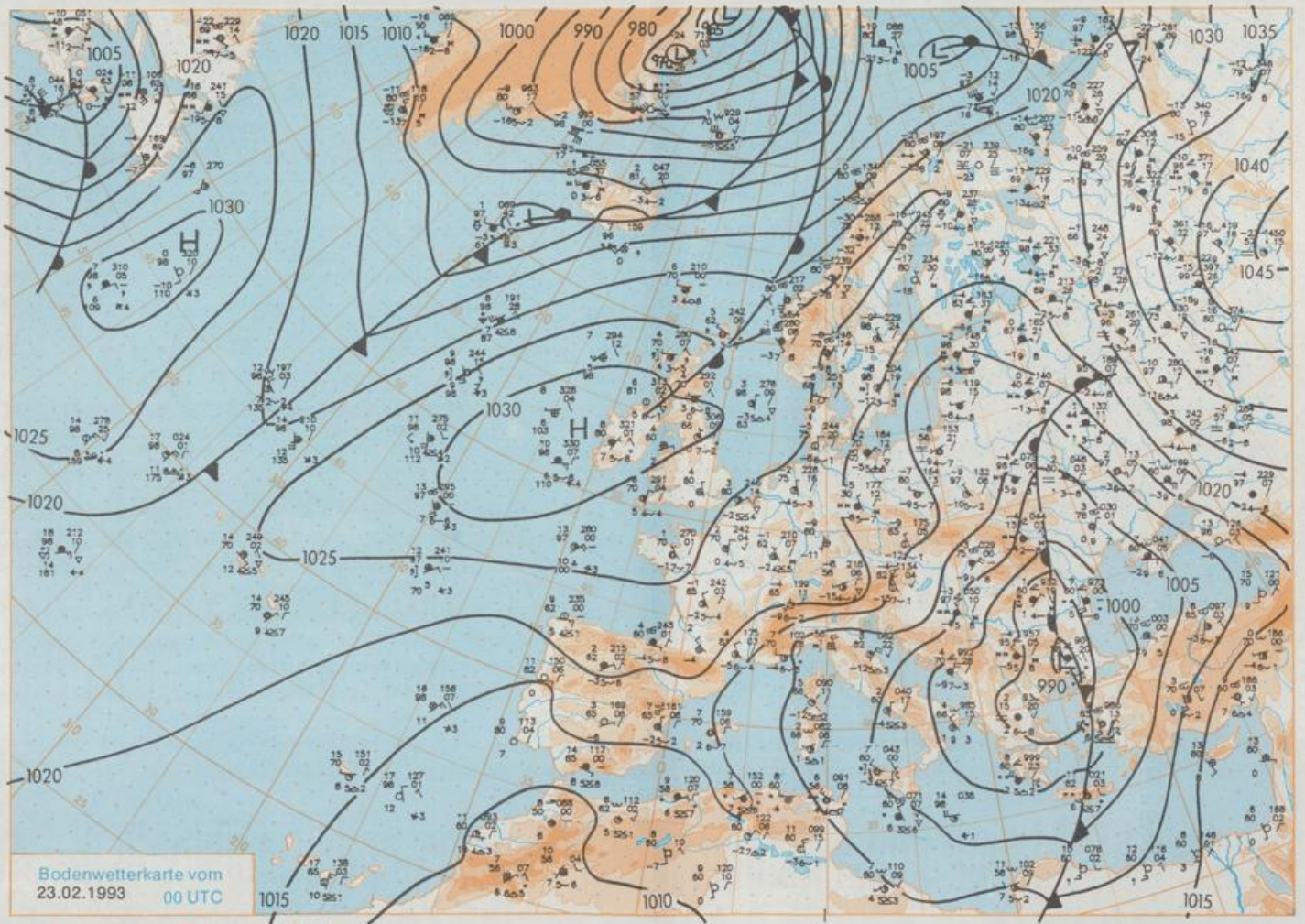
Im Osten anfangs noch stark bewölkt und einzelne Schneefälle, sonst wechselnd wolkgig mit sonnigen Abschnitten und trocken. Nachmittags und abends im Nordwesten und Westen Bewölkungsverdichtung und nachfolgend Schneefall, später vorübergehend auch Regen. Frühtemperaturen minus 3 bis minus 8, örtlich bis minus 15 Grad C. Höchsttemperaturen minus 5 bis plus 1 Grad C. Schwacher bis mäßiger Wind um Nord, später auf Südwest drehend.

Weitere Aussichten für Freitag, 26.02.1993

Verbreitet Schneefall und kalt.

Schutzgebühr monatlich DM 21.-
einschließlich Versandkosten,
Einzelpreis DM 1.-
zuzüglich Versandkosten





Wettermeldungen von Dienstag, dem 23. Februar 1993 06 UTC

Station	Bar.- höhe (m)	Luftdr. red.NN (hPa)	Wetter	Wind km/h	Temperaturen (Grad C)					Sonne Vort. Std.	RR 24h mm	Schnee höhe cm	Extremwerte der Lufttemperatur						
					Deutschland		in der Dekade vom 21.02.		bis 28.02.										
					Luft 2 m	Tau- punkt	Max Vortag	Mittel 2 m	Min 5 cm				Nacht	Tmax Datum	Tmin Datum				
Heigoland	8	1027 0	leicht bew	NNE	21	-0.1	-7.1	2.3	1.0	-0.8	-3	8.0	0.0	1953	11.1	24.02.1990	-10.2	22.02.1956	
List / Sylt	29	1027 0	wolkig	NNE	11	-1.9	-5.9	3.2	-0.6	-3.6	-7	8.3		1937	10.9	24.02.1990	-13.7	21.02.1963	
Schleswig	48	1023 7	leicht bew	N	11	-6.4	-8.3	2.3	-2.6	-6.4	-8	8.8	0.0	1947	14.8	28.02.1959	-18.9	25.02.1956	
Kiel	31	1025 8	leicht bew	N	15	-2.9	-7.2	1.6	-2.5	-2.9	-5	7.8		1940	16.0	28.02.1959	-18.6	25.02.1956	
Arkona	42	1022 7	leicht bew	N	35	-3.3	-6.8	1.0	-3.0	-3.7	-5	8.4		1951	15.6	21.02.1990	-16.6	22.02.1963	
Norderney	16	1027 1	wolkenlos	NE	28	0.0	-6.7	2.7	1.6	0.0	-2	4.4	1	1947	14.2	25.02.1961	-12.2	22.02.1956	
Bremerhaven	11	1026 1	leicht bew	N	11	-2.6	-5.9	3.0	0.0	-3.0	-4	8.7		1949	15.1	25.02.1961	-18.6	25.02.1956	
Cuxhaven	12	1026 5	leicht bew	NNE	24	-1.6	-6.5	2.4	-0.2	-1.7	-3	8.7		1946	16.4	28.02.1959	-18.2	24.02.1947	
Hamburg/Flugh.	16	1025 0	wolkenlos	NW	8	-5.1	-6.9	2.0	-1.8	-5.1	-7	7.3	0.0	1891	17.2	28.02.1959	-22.4	25.02.1956	
Lubeck	15	1024 7	leicht bew	N	5	-4.5	-9.5	1.1	-3.1	-6.1	-7	7.2	0.0	1890	17.1	24.02.1990	-22.9	28.02.1929	
Boitenhagen	17	1024 5	leicht bew	NNE	39	-2.5	-6.8	0.4	2.5	-2.8	-5	3.8	0.2	1951	16.5	28.02.1959	-22.6	23.02.1956	
Schwerin	67	1024 4	wolkig	N	13	-4.0	-8.1	0.0	-3.6	-5.7	-6	5.4	0.6	1947	16.9	28.02.1959	-22.4	25.02.1956	
Warnemünde	10	1023 8	wolkig	NNE	37	-1.8	-6.7	0.0	-1.9	-2.1	-3	4.2	0.1	FI	1951	17.0	21.02.1990	-16.3	23.02.1956
Teterow	50	1023 5	leicht bew.	NW	8	-5.7	-8.3	-1.1	-4.2	-5.9	-7	5.3	0.0	3	1947	16.6	21.02.1990	-22.5	23.02.1956
Barth	7	1023 0	wolkenlos	NNE	18	-3.3	-7.9	-0.2	-2.5	-3.9	-5	6.7	0.0	Re					
Greifswald	6	1022 7	wolkig	N	15	-3.3	-6.7	-0.4	-2.8	-3.8	-5	7.5	0.0	1	1951	17.7	21.02.1990	-27.2	23.02.1956
Ueckermünde	7	1021 7	wolkig	W	8	-3.0	-4.4	-1.5	-3.1	-3.9	-4	7.6	0.2	10					
Emden	12	1027 3	wolkenlos	NW	8	-4.7	-6.7	2.4	0.2	-4.8	-7	0.5	0.0		1947	15.2	25.02.1961	-20.0	25.02.1963
Bremen/Flugh.	5	1026 4	leicht bew.	NNW	15	-3.6	-6.9	3.8	0.7	-3.6	-5	8.9			1890	18.5	26.02.1990	-20.5	23.02.1986
Soltau	78	1026 0	leicht bew.	NNW	8	-5.4	-8.2	1.8	-2.4	-5.5	-7	9.2		Re	1948	17.3	24.02.1990	-23.8	24.02.1956
Boizenburg	46	1025 1	wolkig	NNW	11	-5.0	-8.5	1.7	-2.7	-5.9	-7	8.1	0.6	1					
Lüchow	18	1024 1	stark bew.	N	15	-3.8	-7.1	0.9	-2.2	-5.4	-7	6.8	0.0	FI	1955	16.7	24.02.1990	-27.0	22.02.1986
Seehausen/Altm.	23	1023 6	leicht bew.	WNW	11	-7.3	-8.9	-0.3	-3.8	-8.4	-15	6.3	0.8	4					
Marnitz	87	1023 6	wolkenlos	NW	8	-8.1	-9.2	-0.4	-4.8	-8.1	-14	X	1	5					
Neuruppin	39	1022 8	leicht bew.	NNW	11	-6.9	-8.9	-0.8	-4.3	-8.3	-14	7.6	0.2	6					
Neubrandenburg	80	1022 6	stark bew.	NNW	15	-4.9	-7.4	-1.2	-5.1	-5.8	-7	9.0	0.2	6					
Angermünde	55	1021 6	wolkenlos	NW	9	-8.1	-8.3	-1.1	-4.5	-8.9	-14	8.9	0.1	1	1951	17.8	21.02.1990	-25.1	24.02.1956
Lingen	26	1026 5	wolkenlos	N	9	-4.1	-6.4	2.2	-0.7	-4.1	-5	0.1	0.0		1951	17.3	28.02.1959	-18.7	23.02.1956
Munst.-Osn./Flugh.	52	1026 1	wolkig	NNE	13	-3.3	-7.5	2.6	-1.6	-3.3	-5	2.1			1952	17.3	28.02.1959	-18.3	22.02.1986
Osnabrück	97	1026 2	leicht bew.	N	11	-3.5	-7.1	2.8	-1.0	-3.5	-5	4.3			1935	19.0	24.02.1990	-18.8	24.02.1956
Bad Salzuflen	139	1025 7	stark bew.	NNE	8	-4.1	-8.2	1.9	-1.8	-4.5	-6	8.6		Re	1936	18.3	21.02.1990	-22.3	23.02.1986
Hannover/Flugh.	54	1024 9	leicht bew.	NNW	11	-4.9	-7.9	1.2	-2.4	-5.8	-8	9.1			1891	18.4	25.02.1990	-22.8	24.02.1956
Braunschweig	88	1024 4	bedeckt	N	17	-4.5	-7.6	0.3	-2.2	-1.0	-6	9.3	0.0						
Gardelegen	48	1023 9	leicht bew.	N	11	-5.2	-7.7	0.7	-2.6	-5.8	-8	6.2	0.9	2					
Magdeburg	84	1023 6	leicht bew.	NNW	13	-6.5	-8.8	1.3	-2.5	-6.7	-9	6.9	0.3	1	1947	19.9	24.02.1990	-25.4	24.02.1956
Potsdam	99	1022 6	leicht bew.	NNW	8	-9.5	-10.9	-0.6	-4.0	-9.5	-16	8.3	2	8	1893	18.6	21.02.1990	-19.0	24.02.1956
Berlin-Temp.	49	1021 7	leicht bew.	N	11	-6.3	-8.1	-2.0	-3.9	-6.3	-8	9.2	0.0	2	1876	18.7	21.02.1990	-18.8	24.02.1956
Lindenberg	112	1021 2	stark bew.	NW	5	-8.0	-9.2	-1.2	-5.3	-8.5	-14	8.8	0.2	6	1951	17.8	21.02.1990	-18.9	24.02.1956
Manschnow	16	1020 7	leicht bew.	WNW	5	-7.7	-8.3	-1.8	-4.5	-7.7	-10	8.3		FI					
Düsseldorf/Flugh.	41	1026 0	wolkig	N	11	-3.7	-4.1	1.9	-0.9	-7.6	-8	0.2	7	2	1970	19.1	24.02.1990	-15.1	22.02.1986
Bocholt	24	1026 3	wolkenlos	NE	11	-3.5	-5.4	2.4	0.0	-3.5	-6	1.2	1		1947	18.3	25.02.1964	-17.8	23.02.1956
Essen	161	1025 7	stark bew.	E	17	-2.8	-10.1	0.8	0.3	-2.8	-4	0.3	0.7		1935	19.4	29.02.1960	-15.3	23.02.1956
Kahler Asten	859	-	Schneefall	NNE	28	-9.8	-11.4	-4.7	-7.6	-9.8	-16	8.2	0.4	28	1955	14.2	24.02.1990	-17.4	23.02.1956
Bad Lippsprunge	158	1025 5	wolkig	N	8	-5.0	-9.1	2.0	-3.2	-5.0	-7	8.4		Re	1951	18.6	24.02.1990	-18.6	21.02.1956
Kassel	233	1024 6	leicht bew.	N	9	-6.4	-10.9	0.7	-4.1	-7.9	-14	9.4		2	1951	17.0	25.02.1961	-19.9	24.02.1986
Göttingen	173	1023 9	Schn.Sterne	NNE	13	-5.2	-8.5	-0.3	-5.0	-7.0	-10	8.3	0.0	5	1947	18.0	24.02.1990	-26.1	25.02.1956
Leinefelde	356	1023 7	Schneesch.	NNW	13	-7.0	-8.9	-3.2	-6.3	-8.2	-19	6.6	0.0	12	1957	16.7	24.02.1990	-20.8	24.02.1986
Braunlage	610	1023 2	Schneefall	N	13	-8.6	-11.0	-5.1	-7.4	-9.7	-12	6.2	2	71	1936	15.1	27.02.1953	-19.9	23.02.1986
Brocken	1153	-	Schneefall	N	54	-12.7	-12.9	-9.6	-10.8	-13.3	-14	5.7	1	105	1951	11.8	29.02.1960	-28.2	23.02.1986
Artern	166	1023 3	wolkig	N	9	-6.4	-8.4	-0.5	-4.0	-7.5	-8	8.5	0.0	2	1954	18.1	24.02.1990	-23.6	24.02.1986
Leipzig/Flugh.	141	1022 0	stark bew.	N	22	-6.1	-8.8	-1.1	-3.1	-6.5	-7	7.8	0.1	1	1951	18.6	24.02.1990	-21.6	27.02.1986
Wittenberg	106	1022 5	leicht bew.	N	13	-7.1	-10.0	-1.2	-4.4	-7.2	-9	7.7	0.1	5	1951	17.6	23.02.1990	-23.1	24.02.1956
Oschatz	152	1021 3	Schneefall	NNW	15	-7.2	-8.5	-2.0	-3.9	-7.4	-8	7.7	1	7					
Dresden/Flugh.	227	1020 7	Schneefall	NNW	9	-7.0	-8.9	-3.8	-5.2	-7.3	-13	6.6	3	12	1917	19.7	21.02.1990	-20.3	21.02.1929
Doberlug-Kir.	99	1021 6	bedeckt	NW	9	-6.9	-8.2	-2.1	-4.4	-8.0	-10	7.4	0.4	3					
Cottbus	69	1021 0	Schneesch.	N	5	-6.4	-8.2	-1.4	-4.5	-7.9	-10	7.3	0.0	1	1951	19.5	21.02.1990	-22.8	27.02.1986
Görlitz	238	1020 9	bedeckt	NW	8	-11.1	-12.6	-2.9	-7.0	-11.3	-19	2.7	0.0	10	1951	15.9	25.02.1990	-24.2	26.02.1956
Aachen	205	1025 2	wolkig	N	11	-3.7	-4.2	2.6	0.0	-3.7	-7	1.7	1	3	1891	20.5	29.02.1960	-17.5	21.02.1901
Nürburg	629	1024 2	Schneefall	N	11	-5.7	-6.1	-2.0	-3.6	-5.7	-8		5	30	1947	16.2	29.02.1960	-14.9	23.02.1956
Köln-Bonn/Flugh.	99	1024 3	stark bew.	NNW	5	-5.0	-6.3	2.5	-1.2	-6.0	-9		0.0		1958	20.7	24.02.1990	-17.3	25.02.1963
Bendorf	132	1023 9	leicht bew.	NE	2	-4.2	-6.5	4.0	0.0	-4.7	-7	3.2			1951	19.1	24.02.1990	-16.5	21.02.1956
Bad Marienberg	555	1024 7	Schn.Sterne	NNE	5	-8.7	-9.8	-0.8	-5.6	-9.5	-15	4.1	0.0	23	1963	15.8	24.02.1990	-14.6	27.02.1986
Gießen	195	1023 5	leicht bew.	NNE	5	-4.4	-5.6	2.6	-2.1	-6.0	-8	8.8			1939	16.5	21.02.1990	-17.0	21.02.1942
Bad Hersfeld	225	1023 8	wolkig	N	4	-5.6	-9.8	1.6	-4.2	-8.3	-10	9.0		2	1949	19.0	24.02.1990	-	