

Wetterkarte

ISSN 0936-5818

D 7311 A

Amtsblatt des Deutschen Wetterdienstes

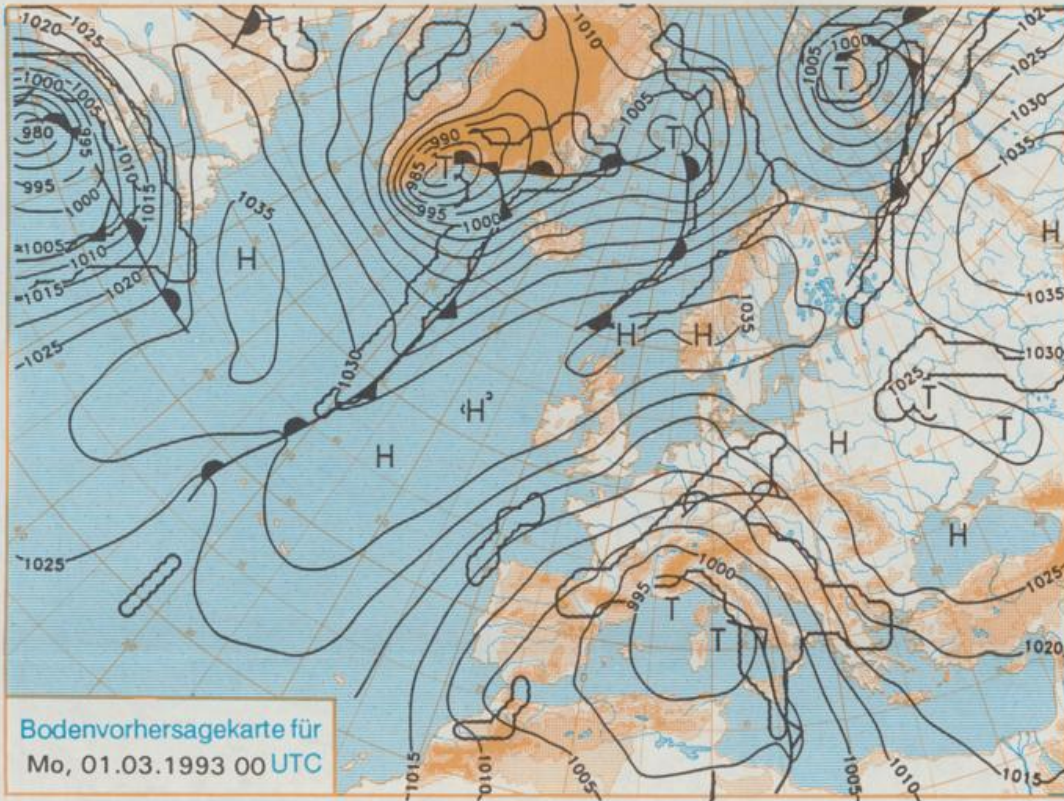
Erscheint täglich
Nur Postbezug

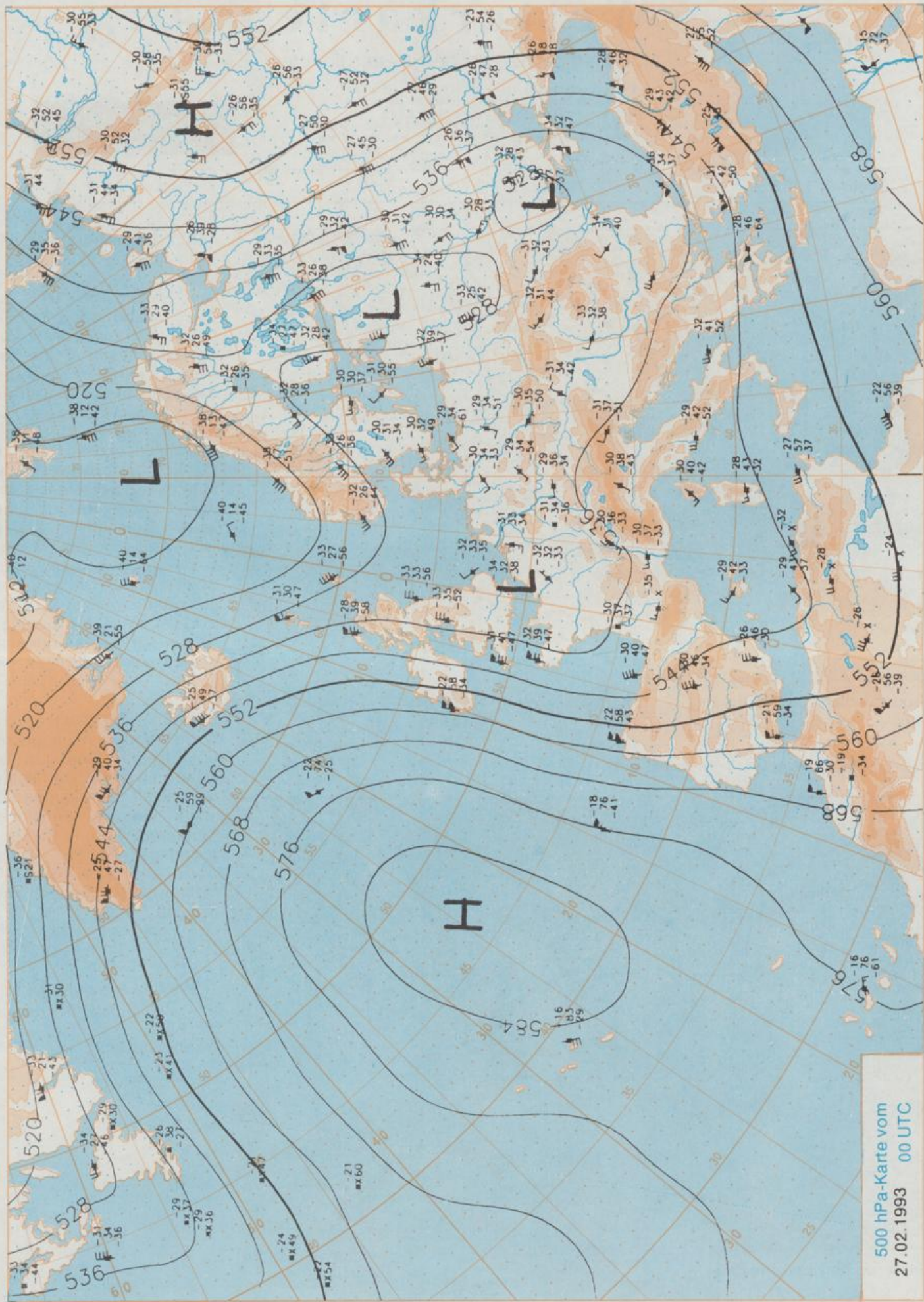
Druck und Verlag: Deutscher Wetterdienst, Zentralamt
Frankfurter Straße 135, 6050 Offenbach am Main
Postfach 10 04 65, Telefon: (069) 80 82-2225
Telex: (069) 4152871, Telefax: (069) 80 82-2484
Postgirokonto Frankfurt: BLZ 500 100 60, KtNr. 490 31-806

Jahrgang 1993

Samstag, den 27. Februar

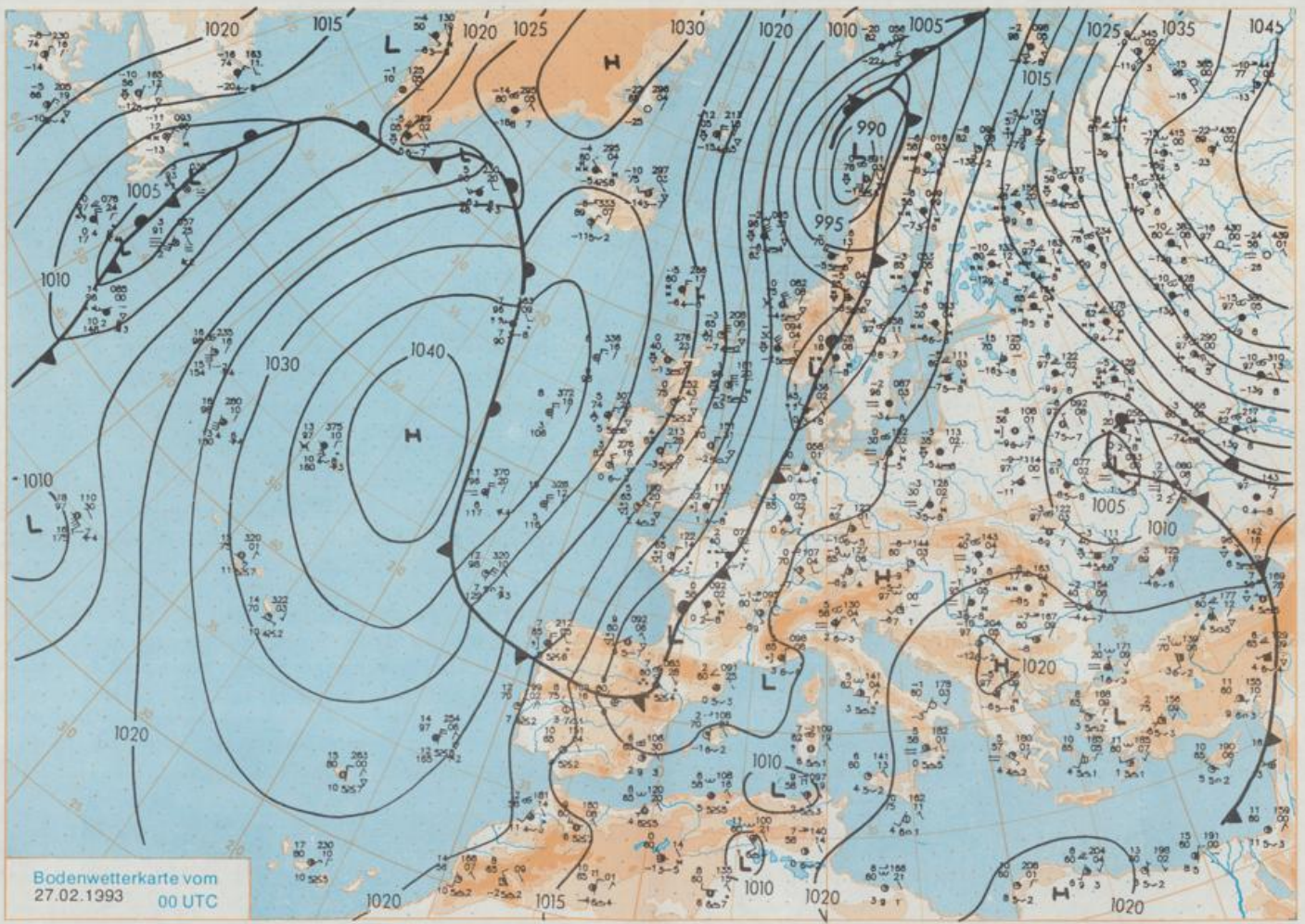
Nummer 58





500 hPa-Karte vom
27.02.1993 00 UTC

Stereographische Projektion 1 : 30 000 000 60°N



Wettermeldungen von Samstag, dem 27. Februar 1993 06 UTC

Station	Bar.- höhe red.NN (hPa)	Luftdr. red.NN (hPa)	Wetter	Wind km/h	Temperatur (Grad C)					Sonne Vort. Std.	RR 24h mm	Schnee höhe cm	Extremwerte der Lufttemperatur in der Dekade vom 21.02. bis 28.02. Datum							
					Luft 2 m	Tauf- punkt	Max Vortag	Mittel 2 m	Min 5 cm				Nacht 2 m	seit	Tmax Datum	Tmin Datum				
																	Deutschland	Max	Mittel	Min
Helgoland	8	1007.8	Schneefall	N	42	2.5	-0.7	3.4	2.9	1.8	1		1953	11.1	24.02.1990	-10.2	22.02.1956			
List / Sylt	29	1006.4	stark bew.	N	48	1.7	-3.0	1.8	1.5	1.1	1		1937	10.9	24.02.1990	-13.7	21.02.1963			
Schleswig	48	1006.0	Schneefall	SW	11	0.2	-0.3	2.5	0.7	0.2	0	0.5	0.9	1	1947	14.8	28.02.1959	-18.9	25.02.1956	
Kiel	31	1006.2	Schneefall	SSW	9	0.9	-0.8	3.1	0.8	0.4	-0	0.4	0.0		1940	16.0	28.02.1959	-18.6	25.02.1956	
Arkona	42	1007.2	bedeckt	S	22	-0.5	-3.3	1.0	-0.3	-1.5	-3		0.2	Fi	1951	15.6	21.02.1990	-16.6	22.02.1963	
Norderney	16	1008.1	stark bew.	N	57	3.5	-2.1	3.9	2.7	2.8	2		1		1947	14.2	25.02.1961	-12.2	22.02.1956	
Bremerhaven	11	1005.9	stark bew.	NNW	30	2.8	2.2	2.9	1.3	1.4	1		0.5		1949	15.1	25.02.1961	-18.6	25.02.1956	
Cuxhaven	12	1007.2	Regen	N	35	1.1	0.4	2.1	1.3	1.1	0		0.8		1946	16.4	28.02.1959	-18.2	24.02.1947	
Hamburg/Flugh.	15	1006.4	gef. Sprüher	SSW	15	1.1	0.1	3.2	0.4	-1.0	-3	0.2	0.5		1891	17.2	28.02.1959	-22.4	25.02.1956	
Lübeck	15	1006.7	wolkig	SSW	13	0.4	-0.9	2.5	0.1	-1.4	-1	1.9	0.0		1890	17.1	24.02.1990	-22.9	28.02.1929	
Boitenhagen	17	1006.7	stark bew.	SSW	15	-0.3	-1.6	2.7	-0.3	-1.4	-2	4.7		1	1951	16.5	28.02.1959	-22.6	23.02.1956	
Schwerin	67	1007.5	stark bew.	S	13	-0.6	-2.8	2.8	-0.8	-0.8	-3	4.0	0.0	1	1947	16.9	28.02.1959	-22.4	25.02.1956	
Warnemünde	10	1007.1	stark bew.	S	9	-0.4	-3.3	3.8	-0.3	-0.5	-2	6.3	0.0	1	1951	17.0	21.02.1990	-16.3	23.02.1956	
Teterow	50	1008.1	bedeckt	S	18	-1.5	-4.1	2.8	-1.4	-2.1	-4	7.9		1	1947	16.6	21.02.1990	-22.5	23.02.1956	
Barth	7	1006.9	bedeckt	S	13	-1.1	-4.2	3.8	-1.0	-3.2	-6	6.4								
Greifswald	6	1008.0	bedeckt	S	15	-2.3	-5.3	2.5	-0.5	-2.9	-4	4.5	0.0	Re	5	1951	17.7	21.02.1990	-27.2	23.02.1956
Ueckermünde	7	1009.1	wolkig	S	13	-4.7	-6.5	0.8	-1.0	-5.1	-6									
Emden	12	1008.9	stark bew.	NNW	33	3.0	-1.0	4.1	2.9	2.3	2		2		1947	15.2	25.02.1961	-20.0	25.02.1963	
Bremen/Flugh.	5	1007.0	Schneeregen	SW	15	1.3	0.9	3.4	1.2	0.4	-1	0.4	0.2	Re	9	1890	18.5	26.02.1900	-20.5	23.02.1966
Sollau	78	1007.7	stark bew.	SSW	11	0.5	-0.3	1.1	-1.0	-2.2	-4				1948	17.3	24.02.1990	-23.8	24.02.1956	
Boizenburg	46	1007.3	bedeckt	SSW	15	0.5	-1.4		-0.6	-0.8	-2	1.0								
Lüchow	18	1008.2	bedeckt	SSW	8	1.0	-1.0	3.7	0.0	0.5	-2	3.0			1955	16.7	24.02.1990	-27.0	22.02.1986	
Seehausen/Altm.	23	1008.4	wolkig	SSE	8	-1.5	-3.1	4.0	-1.7	-1.5	-4	5.9		2						
Marnitz	87	1007.9	bedeckt	S	8	-0.9	-3.0	2.2	-3.2	-2.9	-9	X								
Neuruppin	39	1009.3	bedeckt	S	9	-2.7	-4.8	2.4	-2.7	-5.1	-9	4.7		3						
Neubrandenburg	80	1008.6	bedeckt	SSW	13	-2.6	-5.7	2.7	-0.8	-3.0	-4	6.3		1						
Angermünde	55	1009.6	wolkig	S	5	-6.6	-7.7	1.4	-1.7	-6.8	-10	2.6	0.1	3	1951	17.8	21.02.1990	-25.1	24.02.1956	
Lingen	26	1008.2	Regen	NNW	17	2.6	2.3	6.3	3.9	2.0	2		1		1951	17.3	28.02.1959	-18.7	23.02.1956	
Münst.-Osn./Flugh.	12	1008.6	Schneeregen	W	17	1.2	1.2	5.8	2.8	1.2	1		1							
Osnabrück	97	1008.2	Regen	WSW	13	1.6	1.6	4.8	2.2	1.0	1	0.5	1	Fi	1952	17.3	28.02.1959	-18.3	22.02.1986	
Bad Salzuflen	139	1008.6	Schneeregen	SW	11	0.9	0.7	2.3	-0.4	-0.3	-3				1935	19.0	24.02.1990	-18.8	24.02.1956	
Hannover/Flugh.	54	1007.3	Schneeregen	SSW	13	1.2	0.6	2.2	0.1	0.9	-1		0.1		1936	18.3	21.02.1990	-22.3	23.02.1986	
Braunschweig	48	1008.8	Schneefall	SW	13	1.3	1.8	3.4	0.5	0.6	-1	2.9	0.0		1891	18.4	25.02.1900	-23.8	24.02.1956	
Gardlegen	48	1008.8	S	5	-0.4	-2.4	4.7	-1.0	-0.8	-3	6.8									
Magdeburg	84	1009.2	stark bew.	SW	4	-0.7	-2.5	5.5	0.3	-0.7	-3	8.7		Re	1947	19.9	24.02.1990	-25.4	24.02.1956	
Potsdam	1009.7	bedeckt	S	13	-3.3	-5.7	4.2	-1.6	-4.4	-9	6.7		6	1893	18.6	21.02.1990	-19.0	24.02.1956		
Berlin-Temp.	49	1009.8	stark bew.	S	9	-4.8	-6.7	2.5	-1.0	-5.0	-9	6.8		4	1876	18.7	21.02.1990	-18.8	24.02.1956	
Ludenberg	112	1010.6	leicht bew.	SSE	15	-8.4	-9.6	2.2	-2.2	-8.5	-9	4.6		12	1951	17.8	21.02.1990	-18.9	24.02.1956	
Manschnow	16	1010.1	wolkenlos	SSE	8	-8.6	-9.3	0.7	-2.7	-8.8	-11	1.2	0.1	1						
Dusseldorf/Flugh.	41	1010.3	Regen	W	13	1.8	1.1	6.5	3.0	1.8	2	1.5	2		1970	19.1	24.02.1990	-15.1	22.02.1986	
Bocholt	24	1008.8	Schneefall	WNW	8	0.4	0.2	6.2	3.2	0.4	-1	3			1947	18.3	25.02.1964	-17.8	23.02.1956	
Essen	161	1010.0	Schneefall	W	9	0.9	0.7	5.0	2.0	0.5	0	0.7	2		1935	19.4	29.02.1960	-15.3	23.02.1956	
Kahler Asten	859	-	Schneefall	SW	21	-3.3	-3.7	-2.5	-3.4	-3.8	-4				1955	14.2	24.02.1990	-17.4	23.02.1956	
Bad Lipspringe	158	1009.1	Schneefall	S	9	0.5	0.4	2.7	0.3	0.3	-1		2	Fi	1951	18.6	24.02.1990	-18.6	21.02.1956	
Kassel	233	1010.2	Schn. Sterne	S	11	-0.2	-1.8	0.2	-1.9	-0.2	-1	1.2	0.0	1	1951	17.0	25.02.1961	-19.9	24.02.1986	
Göttingen	173	1010.1	wolkig	S	8	0.1	-3.2	2.6	-1.0	-0.2	-3	1.9	0.0	4	1947	18.0	24.02.1990	-26.1	25.02.1956	
Leinefelde	356	1010.0	wolkig	WSW	5	-1.8	-3.8	1.2	-2.9	-1.9	-7	4.8		9	1957	16.7	24.02.1990	-20.8	24.02.1986	
Braunlage	610	1009.4	bedeckt	SW	11	-2.4	-4.1	-0.3	-3.4	-2.5	-4	5.4	0.0	63	1936	15.1	27.02.1953	-19.9	23.02.1986	
Brocken	1153	-	Schneefall	SW	55	-6.6	-5.7	-3.8	-5.8	-5.6	-6	5.9	0.4	106	1951	11.8	29.02.1960	-18.2	23.02.1986	
Artern	166	1010.2	bedeckt	SW	9	-0.3	-3.1	3.9	-0.2	-0.5	-2	8.0		Re	1954	18.1	24.02.1990	-23.6	24.02.1986	
Leipzig/Flugh.	141	1010.0	stark bew.	S	22	-0.5	-4.5	3.7	-0.2	-0.9	-2	8.2		Fi	1951	18.6	24.02.1990	-21.6	27.02.1986	
Wittenberg	106	1010.4	stark bew.	SSW	5	-0.5	-3.7	3.8	-1.4	-3.3	-5	8.5		9	1951	17.6	23.02.1990	-23.1	24.02.1956	
Oschatz	152	1010.3	stark bew.	SSW	17	-1.4	-4.5	2.2	-4.4	-3.9	-11	6.4	0.0	9						
Dresden/Flugh.	227	1011.6	stark bew.	SSE	5	-4.8	-8.0	2.3	-1.8	-5.6	-8	5.7	0.0	24	1917	19.7	21.02.1990	-20.3	21.02.1929	
Coburg/Kr.	99	1010.9	bedeckt	S	13	-4.4	-7.5	2.1	-2.8	-7.7	-13	6.2		7						
Cottbus	69	1011.1	stark bew.	S	5	-6.1	-9.2	2.1	-2.7	-7.4	-9	4.9		8	1951	19.5	21.02.1990	-22.8	27.02.1986	
Görlitz	238	1012.1	wolkenlos	S	18	-4.8	-7.5	0.1	-3.9	-6.4	-18	1.7	0.1	24	1951	15.9	25.02.1990	-24.2	26.02.1956	
Aachen	205	1009.9	Schneeregen	WSW	11	1.0	0.3	5.2	2.5	1.0	0		0.8		1891	20.5	29.02.1960	-17.5	21.02.1901	
Nürnberg	629	1010.9	Schn. Gries.	SSW	9	-2.2	-2.5	-1.4	-2.0	-2.5	-2		0.7	21	1947	16.2	29.02.1960	-14.9	23.02.1956	
Köln-Bonn/Flugh.	99	1010.2	Regen	ESE	5	1.1	0.4	5.4	2.3	1.1	0	0.1	0.3		1958	20.7	24.02.1990	-17.3	25.02.1963	
Bendorf	132	1010.4	bedeckt	E	8	0.7	-0.1	3.1	1.1	0.5	0		0.2		1951	19.1	24.02.1990	-16.5	21.02.1956	
Bad Marenberg	555	1010.7	Nebel	S	11	-1.8	-1.8	-1.2	-2.4	-2.1	-2		1	22	1963	15.8	24.02.1990	-14.6	27.02.1986	
Gießen	195	1011.0	stark bew.	SSE	5	0.2	-2.5	0.7	-1.4	0.6	-1		0.0	1	1939	16.5	21.02.1990	-17.0	21.02.1942	
Bad Hersfeld	225	1010.8	stark bew.	S	2	-0.4	-3.1	2.6	-1.8	-0.6	-2	3.3	0.0	1	1949	19.0	24.02.1990	-19.5	22.0	