

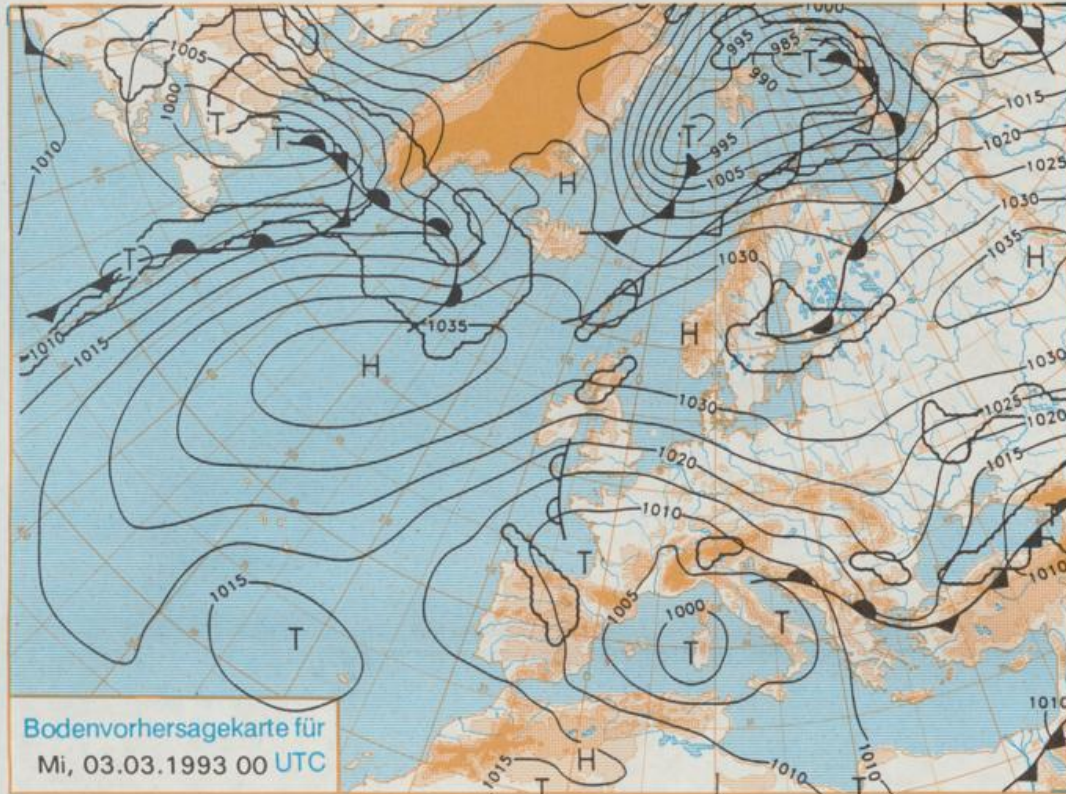
Erscheint täglich
Nur Postbezug

Druck und Verlag: Deutscher Wetterdienst, Zentralamt
Frankfurter Straße 135, 6050 Offenbach am Main
Postfach 10 04 65, Telefon: (069) 80 62-2225
Telex: (069) 4152871, Telefax: (069) 80 62-2484
Postgirokonto Frankfurt: BLZ 500 100 60, KfNr. 490 31-606

Jahrgang 1993

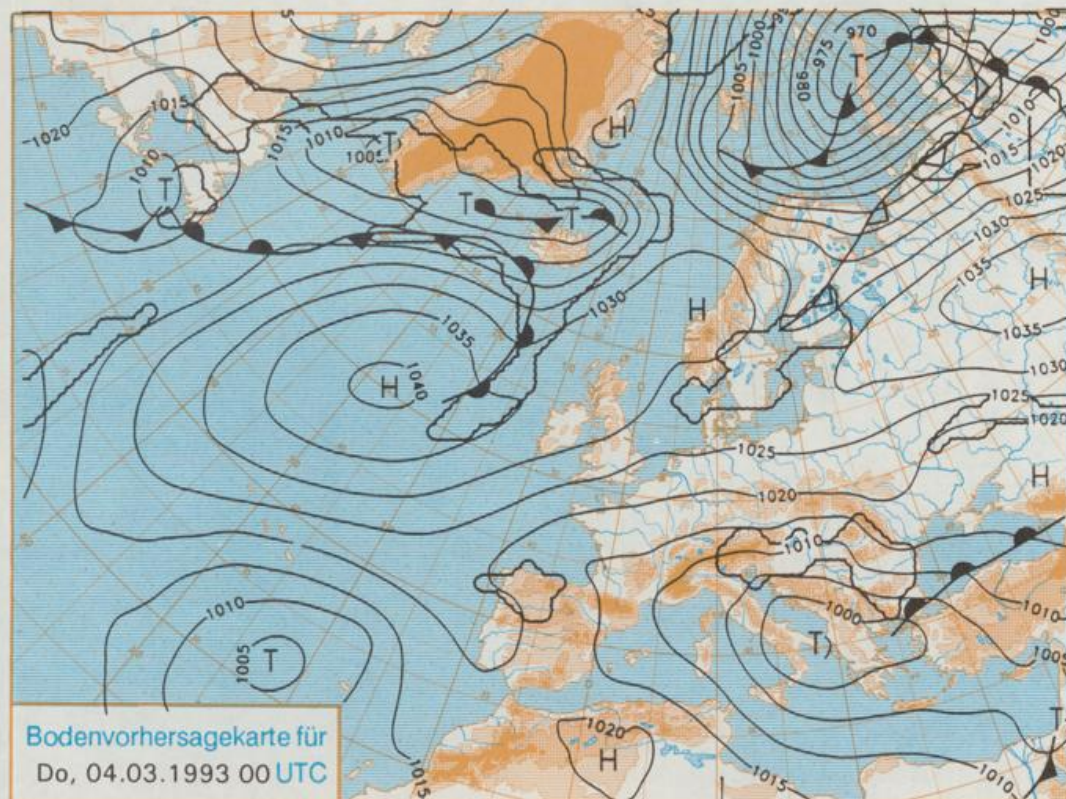
Montag, den 01. März

Nummer 60



Bodenvorhersagekarte für
Mi, 03.03.1993 00 UTC

Stereographische Projektion 1 : 60 000 000 60°N



Bodenvorhersagekarte für
Do, 04.03.1993 00 UTC

Deutschland-Vorhersage für Mittwoch, 03.03.1993

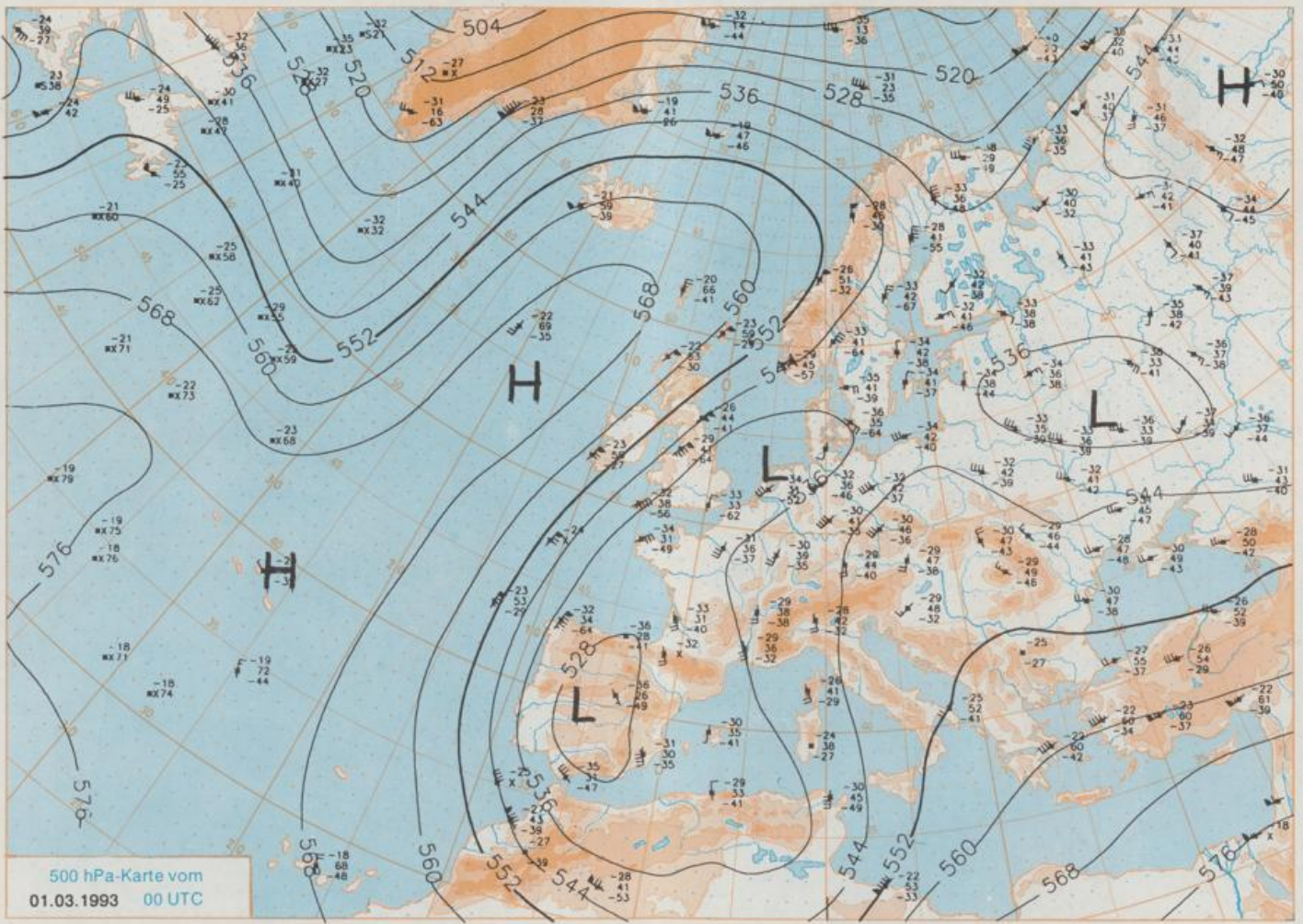
Zwischen einer langgestreckten Hochdruckzone, die vom Atlantik über Skandinavien bis nach Rußland reicht, und einem umfangreichen Mittelmeertief fließt mit einer östlichen Strömung kalte Festlandsluft nach Mitteleuropa. Diese Verteilung des Luftdrucks bleibt erhalten. So überwiegt am Mittwoch im Norden und in der Mitte Deutschlands der Hochdruckeinfluß, während sich im Süden das Aufgleiten verhältnismäßig warmer Mittelmeerluft in der Höhe auf die eingeflossene Kaltluft bemerkbar macht.

Im Norden und in der Mitte Deutschlands nach Auflösung von Nebelfeldern heiter bis wolkig und trocken. Im Süden Aufzug starker Bewölkung und nachfolgend gelegentlich Schneefall. Tiefsttemperaturen minus 4 bis minus 8, über Schnee örtlich unter minus 10 Grad C. Tageshöchsttemperaturen minus 2 bis plus 2, im Westen bis 4 Grad C. Schwacher bis mäßiger Wind aus Ost bis Nordost.

Weitere Aussichten für
Donnerstag, 04.03.93

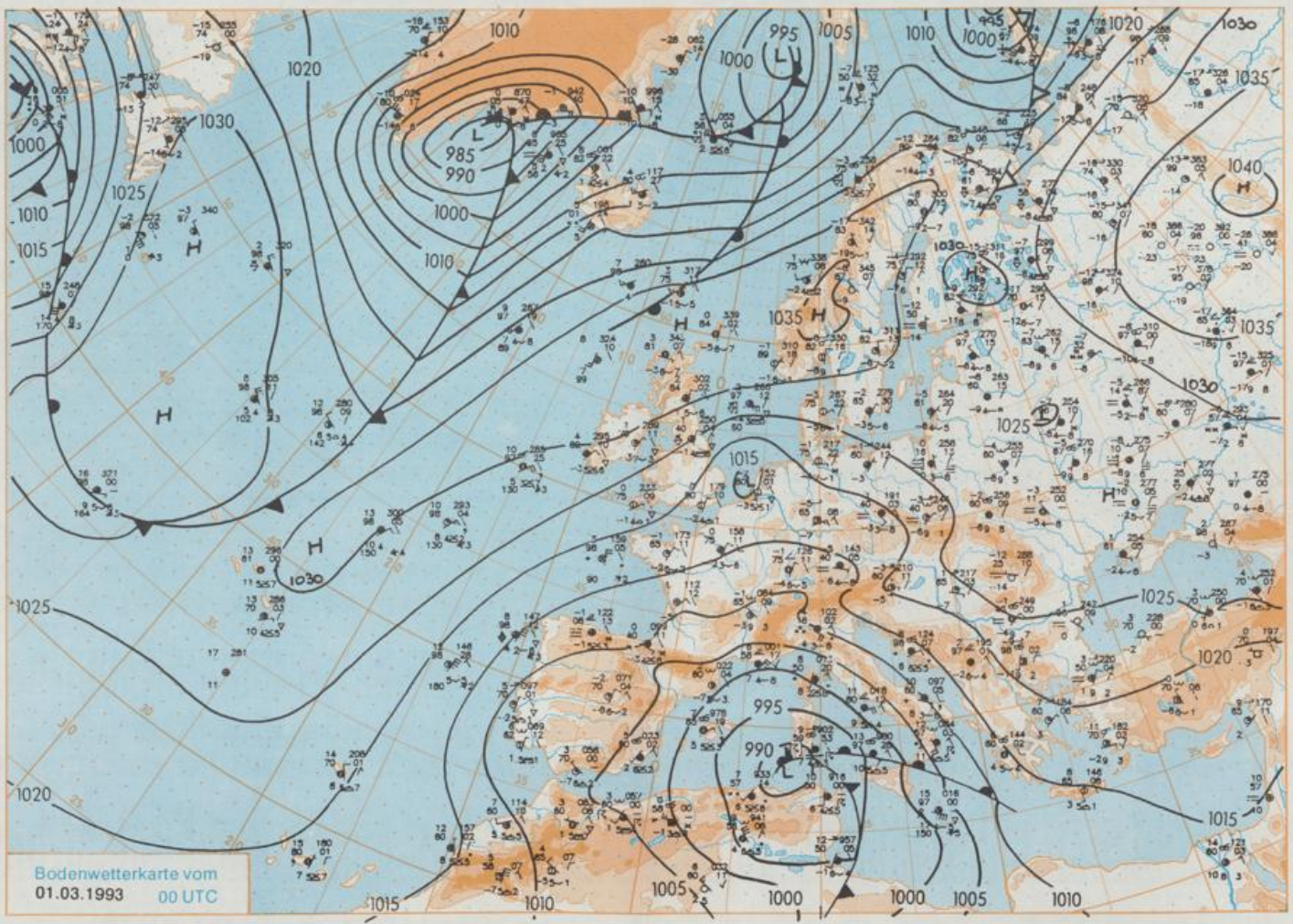
Keine durchgreifende Wetteränderung.

Schutzgebühr monatlich DM 21.-
einschließlich Versandkosten,
Einzelpreis DM 1.-
zuzüglich Versandkosten



500 hPa-Karte vom
01.03.1993 00 UTC

Stereographische Projektion 1 : 30 000 000 60°N



Stereographische Projektion 1 : 30 000 000 60°N

Wettermeldungen von Montag, dem 1. März 1993 06 UTC

Station	Bar.-höhe (m)	Luftdr. red.NN (hPa)	Wetter	Wind km/h	Temperatur (Grad C)					Sonne Vort. Std.	RR 24h mm	Schnee höhe cm	Extremwerte der Lufttemperatur in der Dekade vom 1.03. bis 10.03.						
					Luft 2 m	Tauf-punkt	Mittel 2 m		Nacht 5 cm				seit	Tmax Datum	Tmin Datum				
							Max	Vortag								2 m	5 cm		
Heigoland	8	1024.3	wolkig	E	48	0.9	-1.4	2.2	1.7	0.8	-0.2	2.8	1	1953	10.5	6.03.1989	-7.0	1.03.1963	
List / Sylt	29	1026.2	leicht bew.	NE	26	-1.9	-2.6	1.4	0.2	-1.9	-6	1.5	2	1937	11.5	1.03.1959	-15.0	6.03.1942	
Schleswig	48	1025.5	wolkig	E	21	-0.1	-1.3	0.4	-0.3	-2.7	-5	0	0.4	1940	16.4	3.03.1959	-17.5	10.03.1947	
Kiel	31	1025.3	stark bew.	E	20	0.1	-0.1	1.0	0.5	0.9	0	0	0	1951	14.1	10.03.1961	-12.8	6.03.1971	
Arkona	42	1026.9	bedeckt	E	41	1.6	-0.9	2.0	0.3	0.2	-2	9.0	0	1947	15.8	6.03.1989	-9.8	10.03.1947	
Norderney	16	1021.9	wolkenlos	E	18	-0.1	-2.5	3.8	0.8	-0.3	-2	4.8	2	1949	16.5	6.03.1989	-14.6	1.03.1963	
Bremerhaven	11	1022.5	wolkenlos	ENE	21	-1.4	-2.5	1.7	0.7	-1.9	-3	0.8	0	1946	16.4	6.03.1989	-13.3	10.03.1947	
Cuxhaven	12	1023.6	stark bew.	E	18	-1.6	-1.9	1.3	0.6	-2.4	-4	0	0.1	1891	17.6	10.03.1961	-14.3	7.03.1935	
Hamburg/Flugh.	16	1022.9	wolkig	ENE	13	-0.8	-1.3	1.1	-0.2	-3.2	-7	0.2	0	1890	18.9	10.03.1961	-19.1	3.03.1986	
Lübeck	15	1023.5	stark bew.	ENE	39	0.7	-0.2	1.1	-0.3	-0.7	-2	0.3	0	1951	18.2	10.03.1961	-17.6	5.03.1963	
Boitenhagen	67	1024.6	stark bew.	E	15	0.6	-0.2	1.6	-1.2	-2.9	-5	0.5	1	1947	18.3	10.03.1961	-16.8	6.03.1971	
Warnemünde	10	1025.7	bedeckt	E	15	0.6	-0.4	2.2	-0.7	-1.5	-3	1.0	0	1951	17.4	10.03.1961	-13.5	3.03.1986	
Teterow	50	1025.1	stark bew.	ENE	11	-0.4	-2.5	-0.9	-1.3	-3	-3	8.5	0.0	1	1947	17.1	10.03.1961	-20.5	3.03.1986
Barth	7	1025.9	bedeckt	ENE	21	0.7	-1.3	3.4	-1.4	-2.3	-4	6.6	0.1	1	1951	16.7	10.03.1961	-19.5	6.03.1971
Greifswald	6	1026.2	wolkig	ENE	11	0.2	-1.8	3.0	-0.4	-1.9	-5	8.7	0.4	1	1951	16.7	10.03.1961	-19.5	6.03.1971
Uckermünde	7	1025.9	bedeckt	E	15	-0.4	-3.0	3.2	-0.2	-0.8	-3	3.9	0.1	5	1947	16.5	6.03.1989	-17.6	3.03.1963
Emden	12	1021.3	wolkenlos	NE	18	-2.2	-3.8	3.2	0.4	-2.3	-4	3.9	0	1947	16.5	6.03.1989	-17.6	3.03.1963	
Bremen/Flugh.	5	1021.5	stark bew.	ENE	24	-0.6	-2.0	2.3	0.8	-2.3	-3	0.1	0	1890	18.2	6.03.1920	-18.7	4.03.1987	
Soltau	78	1021.9	wolkig	ENE	17	-2.6	-3.5	1.0	0.0	-3.0	-5	0	0.0	1948	18.1	3.03.1959	-18.0	1.03.1963	
Boizenburg	46	1023.2	stark bew.	NE	21	-1.0	-2.2	1.0	-1.0	-3.3	-4	0.2	0	1955	18.7	10.03.1961	-20.0	4.03.1986	
Lüchow	18	1020.0	wolkig	NE	15	-1.1	-2.0	2.9	0.2	-0.7	-5	2.1	0	1955	18.7	10.03.1961	-20.0	4.03.1986	
Seehausen/Alt.	23	1021.9	stark bew.	ENE	17	-0.3	-2.6	3.3	-0.8	-2.6	-6	5.3	0	1955	18.7	10.03.1961	-20.0	4.03.1986	
Marnitz	87	1023.0	leicht bew.	ENE	13	-1.8	-3.1	2.4	-2.2	-5.2	-11	X	2	1955	18.7	10.03.1961	-20.0	4.03.1986	
Neuruppin	39	1022.7	stark bew.	ENE	22	0.2	-2.7	2.8	-0.8	-1.5	-3	8.6	0	1951	18.4	10.03.1961	-20.8	8.03.1965	
Neubrandenburg	80	1024.8	leicht bew.	ENE	21	-1.2	-3.9	2.3	-0.8	-1.7	-2	8.8	0.0	1	1951	18.4	10.03.1961	-20.8	8.03.1965
Angermünde	55	1023.8	stark bew.	ENE	28	-0.5	-3.0	1.4	-0.4	-1.5	-3	0.6	0	2	1951	18.4	10.03.1961	-20.8	8.03.1965
Lingen	26	1018.7	leicht bew.	NE	11	-2.0	-3.9	2.9	0.2	-2.2	-4	1.5	2	1951	19.2	9.03.1977	-12.7	6.03.1971	
Münst.-Osn./Flugh.	52	1018.1	leicht bew.	ENE	18	-1.8	-4.3	2.5	0.3	-2.8	-5	1.0	0.1	2	1952	18.6	6.03.1989	-13.8	6.03.1971
Osnabrück	97	1018.8	wolkig	ENE	22	-2.5	-3.5	2.1	0.0	-4.1	-9	0.4	2	1935	20.0	9.03.1961	-15.2	6.03.1971	
Bad Salzuflen	139	1018.6	bedeckt	ENE	15	-2.8	-4.0	0.7	-0.8	-4.3	-7	0.3	0	1936	18.3	6.03.1989	-18.3	4.03.1987	
Hannover/Flugh.	54	1019.8	wolkig	E	22	-1.2	-2.3	3.5	-0.9	-2.0	-5	6.3	0	1891	20.4	6.03.1920	-16.1	3.03.1955	
Braunschweig	88	1020.0	leicht bew.	NE	9	-0.8	-3.0	3.6	-0.7	-2.5	-4	6.0	0	1951	19.7	9.03.1961	-15.6	6.03.1971	
Magdeburg	48	1021.1	leicht bew.	NE	9	-0.8	-3.0	3.6	-0.7	-2.5	-4	6.0	0	1951	19.7	9.03.1961	-15.6	6.03.1971	
Potsdam	84	1020.2	leicht bew.	ENE	15	-1.3	-3.5	4.5	-0.2	-1.3	-4	8.1	0	1947	19.3	10.03.1961	-17.6	2.03.1963	
Berlin-Tamp.	99	1021.2	wolkig	E	24	-0.3	-3.3	2.2	0.0	-1.5	-4	1.3	0.0	3	1893	20.6	6.03.1920	-17.3	6.03.1942
Lindenberg	49	1021.5	stark bew.	E	22	0.3	-3.5	1.7	0.4	-0.4	-2	0.3	0	2	1876	20.1	6.03.1920	-16.5	6.03.1942
Manschnow	112	1021.3	leicht bew.	ENE	18	-0.5	-4.4	2.4	0.2	-1.0	-2	0.0	0	8	1951	18.4	10.03.1975	-17.0	8.03.1965
Düsseldorf/Flugh.	16	1022.5	stark bew.	ENE	18	-0.3	-1.6	2.0	-0.2	-0.8	-1	4.8	0	1	1970	19.5	6.03.1989	-16.1	6.03.1971
Bocholt	41	1015.8	leicht bew.	NE	17	-2.2	-4.1	4.3	-0.2	-3.4	-6	4.3	0.0	0	1947	18.7	6.03.1989	-13.2	4.03.1947
Essen	24	1017.1	wolkenlos	NE	11	-2.4	-3.8	3.6	0.7	-2.4	-5	1.9	0	0	1935	19.0	9.03.1961	-11.1	6.03.1971
Kahler Asten	161	1016.3	leicht bew.	E	24	-2.6	-4.9	2.5	0.4	-2.7	-5	2.6	0.0	0	1955	14.9	9.03.1961	-16.6	6.03.1971
Bad Lipspringe	859	1017.4	Schneetreib	E	37	-5.6	-6.6	-4.0	-6.8	-7.5	-15	10.0	0.0	31	1955	14.9	9.03.1961	-16.6	6.03.1971
Kassel	158	1017.4	wolkig	NNE	17	-2.5	-4.9	1.9	-2.4	-3.8	-9	6.8	0	1	1951	19.7	9.03.1961	-15.6	6.03.1971
Göttingen	173	1018.5	wolkig	N	2	-5.4	-6.7	3.3	-1.6	-5.4	-8	7.8	0	4	1947	19.5	9.03.1961	-20.2	3.03.1963
Leinefelde	356	1017.7	bedeckt	E	21	-3.4	-4.1	1.4	-4.6	-6.6	-14	9.4	10	1957	19.6	9.03.1961	-18.0	4.03.1987	
Braunlage	610	1018.6	Nebel	ENE	22	-4.1	-5.2	-1.9	-6.0	-7.8	-15	2.5	0	60	1936	17.8	9.03.1961	-18.0	4.03.1987
Brocken	1153	1018.6	gef. Nebel	E	55	-6.7	-6.9	-6.0	-8.6	-9.8	-14	2.7	0.2	108	1951	17.5	9.03.1961	-19.6	3.03.1987
Artern	166	1018.1	bedeckt	NE	26	-1.4	-2.8	3.5	-0.9	-2.6	-4	8.4	0	Re	1954	19.7	9.03.1961	-18.8	8.03.1965
Leipzig/Flugh.	141	1018.4	stark bew.	ENE	21	-1.9	-3.0	1.6	0.7	-1.9	-2	1.6	0	1	1951	18.8	10.03.1961	-17.9	8.03.1965
Wittenberg	106	1019.9	leicht bew.	NE	18	-1.7	-4.3	3.0	-2.8	-2.7	-7	4.1	0	4	1951	18.8	10.03.1961	-17.9	8.03.1965
Oschatz	152	1019.2	leicht bew.	NE	13	-3.3	-4.6	2.4	-0.2	-3.3	-5	0.1	0.0	4	1917	19.7	6.03.1920	-17.6	1.03.1929
Dresden/Flugh.	227	1019.2	leicht bew.	E	15	-2.8	-5.5	3.9	-0.5	-2.8	-4	4.1	0.0	18	1917	19.7	6.03.1920	-17.6	1.03.1929
Doblerflug-Kir.	99	1020.0	wolkenlos	ENE	22	-2.6	-4.3	2.9	0.1	-2.8	-4	0.1	0.0	2	1951	19.7	10.03.1975	-20.1	4.03.1971
Cottbus	69	1020.7	wolkenlos	E	17	-1.5	-4.8	4.2	0.8	-1.5	-3	0.0	0	4	1951	19.7	10.03.1975	-20.1	4.03.1971
Görlitz	238	1020.6	leicht bew.	ENE	9	-5.3	-6.6	4.0	-1.0	-5.8	-14	3.9	14	1951	19.3	10.03.1975	-18.2	4.03.1971	
Aachen	205	1015.2	leicht bew.	NE	4	-3.1	-3.8	2.9	0.2	-3.3	-6	5.3	0	0	1891	20.2	6.03.1989	-11.9	7.03.1895
Nürnberg	629	1014.7	leicht bew.	NE	18	-5.6	-7.3	0.2	-4.6	-5.8	-11	6.8	0	24	1947	17.7	9.03.1948	-14.4	6.03.1971
Köln-Bonn/Flugh.	99	1015.2	leicht bew.	uml	2	-5.2	-6.2	4.2	-0.5	-5.9	-9	4.1	0.0	0	1958	19.5	9.03.1977	-13.4	6.03.1971
Bendorf	132	1014.6	leicht bew.	SE	2	-4.6	-5.8	4.9	-0.2	-4.6	-6	6.5	0	0	1951	19.6	9.03.1977	-11.8	6.03.1971
Bad Marienberg	555	1014.8	leicht bew.	E	22	-5.0	-6.6	-0.2	-3.9	-5.3	-11	3.4	0.0	22	1963	15.2	6.03.1989	-14.2	4.03.1987
Gießen	195	1015.4	stark bew.	N	5	-2.9	-6.0	2.3	-1.9	-3.1	-4	9.0	0	0	1939	18.2	9.03.1961	-14.8	3.03.1963
Bad Hersfeld	225	1016.0	bedeckt	NE	26	-5.8	-7.2	1.1	-5.0	-6.3	-8	8.2	0	33	1936	14.5	9.03.1961	-17.1	6.03.1971
Wasserkuppe	923	1016.2	leicht bew.	NE	9	-5.6	-7.5												