

Wetterkarte

ISSN 0936-5818

D 7311 A

Amtsblatt des Deutschen Wetterdienstes

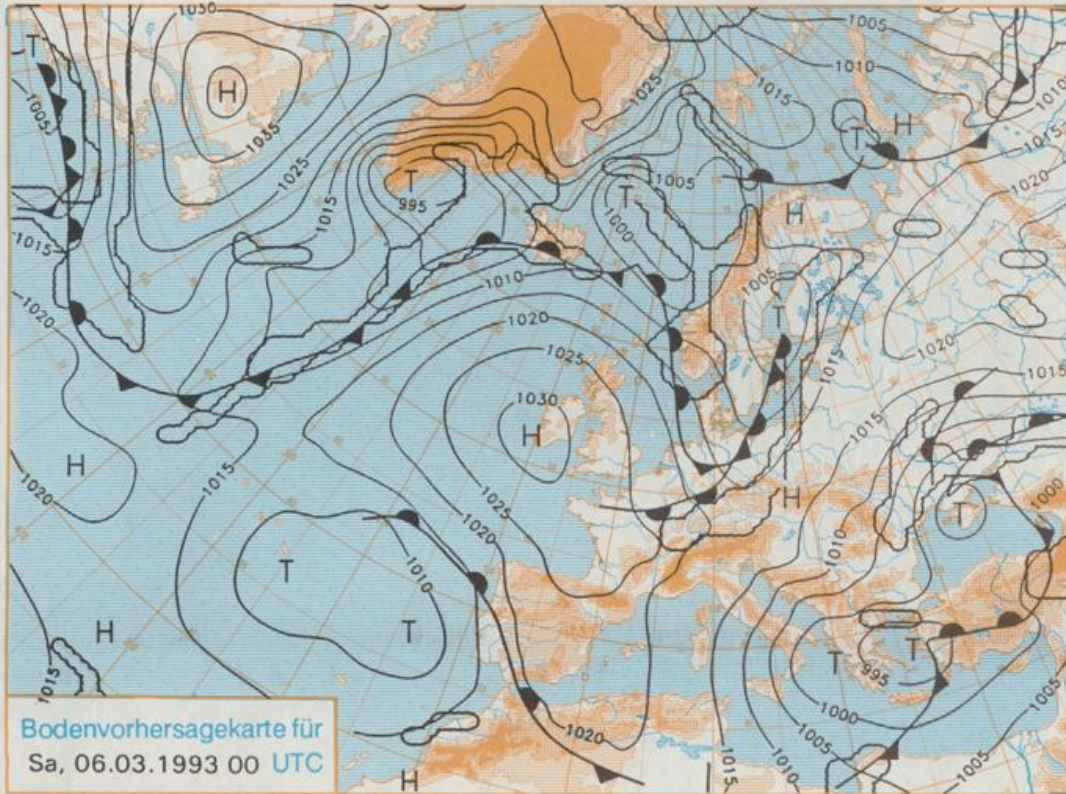
Erscheint täglich
Nur Postbezug

Druck und Verlag: Deutscher Wetterdienst, Zentralamt
Frankfurter Straße 135, 6050 Offenbach am Main
Postfach 10 04 65, Telefon: (069) 80 82-2225
Telex: (069) 4152671, Telefax: (069) 80 82-2484
Postgirokonto Frankfurt: BLZ 500 100 60, KfNr. 490 31-606

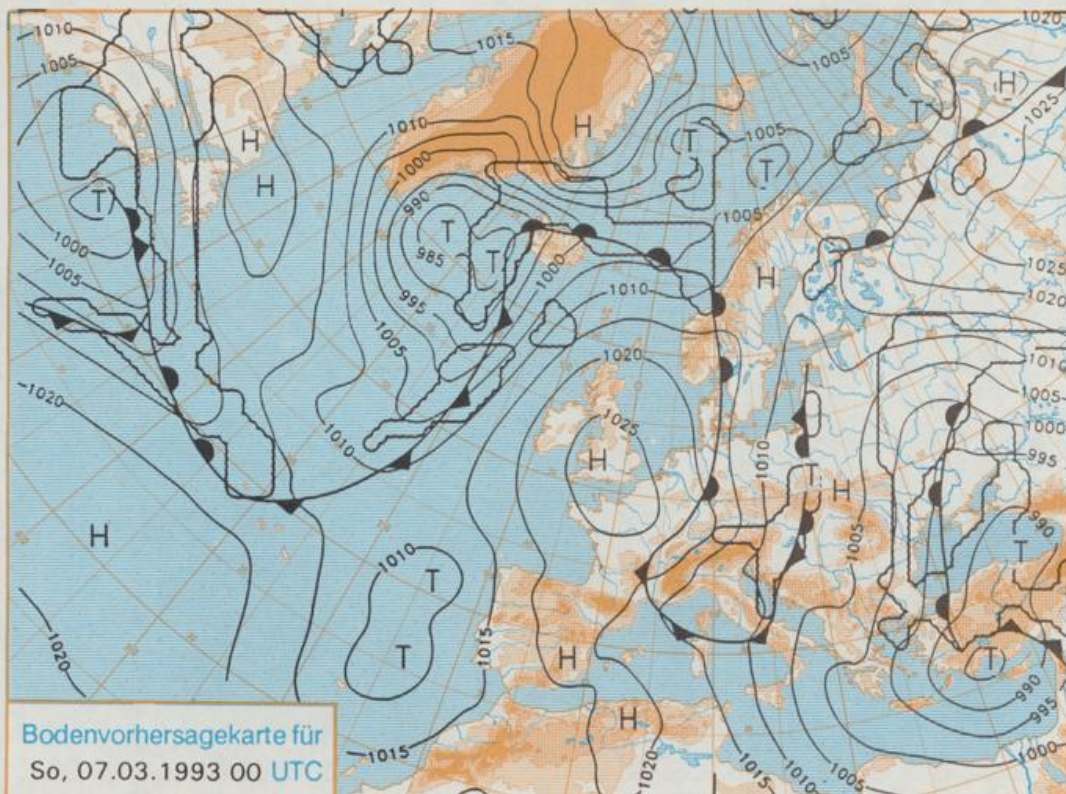
Jahrgang 1993

Donnerstag, den 04. März

Nummer 63



Stereographische Projektion 1 : 60 000 000 60°N



Deutschland-Vorhersage für Samstag, 06.03.1993

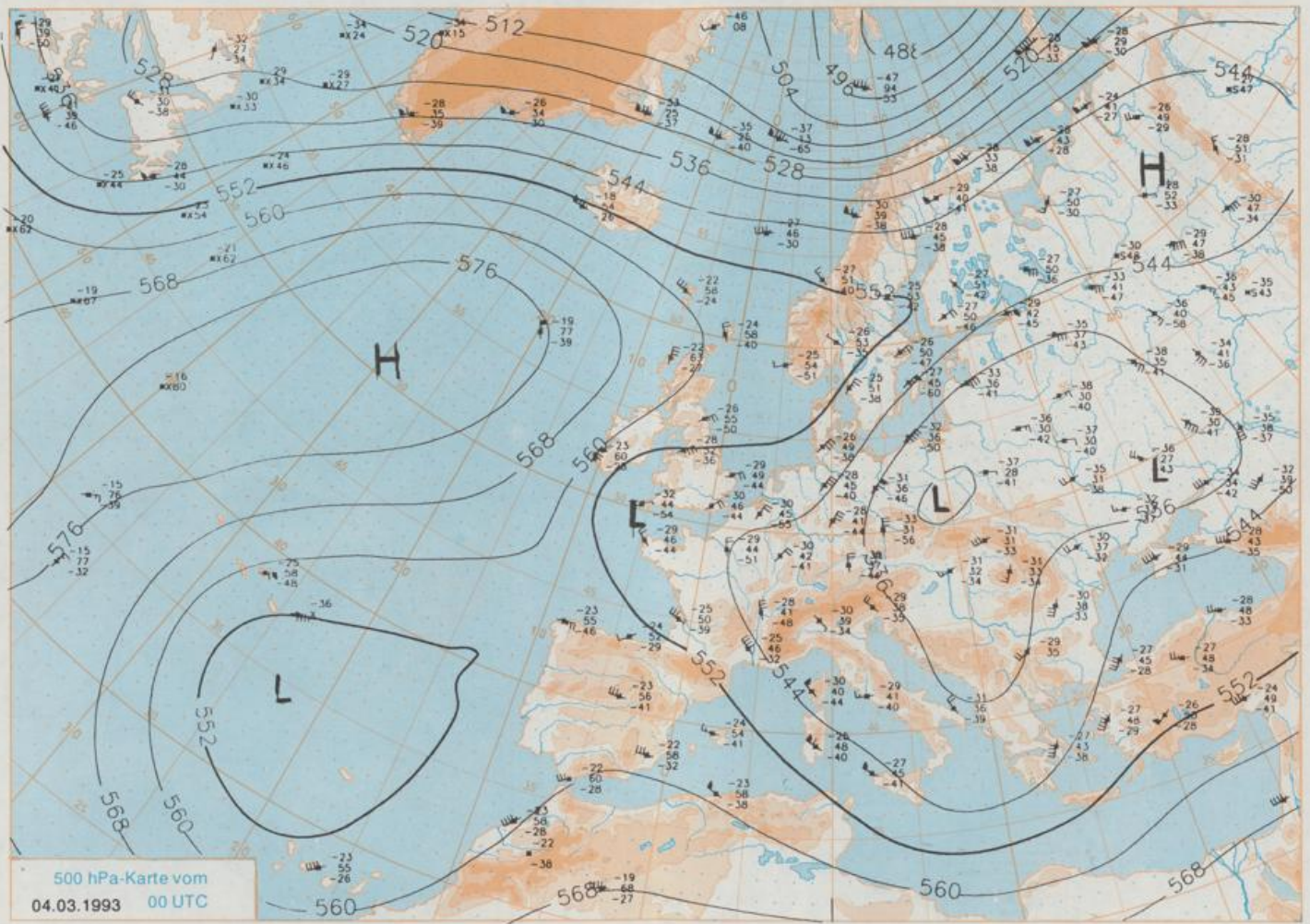
Das am Donnerstag 00 UTC über dem Balkan liegende Tief zieht ostwärts ab und verliert seinen Einfluß auch auf das südliche Deutschland. Gleichzeitig wird im Laufe des Freitags die Hochdruckbrücke über Südkandinavien von Norden her durchbrochen, und das Frontensystem des bei Island angelangten, bis Samstag 00 UTC zur nördlichen Ostsee ziehenden Tiefs verlagert sich südostwärts. Es überquert bis Samstag früh Deutschland von Nord nach Süd. Dahinter wird mit einer kräftigen nördlichen Strömung mildere Meeresluft herangeführt, wobei es vor allem am Nordrand der Mittelgebirge und an den Alpen zu Stau kommt. Am Sonntag setzt sich dann mit der ostwärts wandernden Antizyklone bei den Britischen Inseln in Deutschland Hochdruckeinfluß durch.

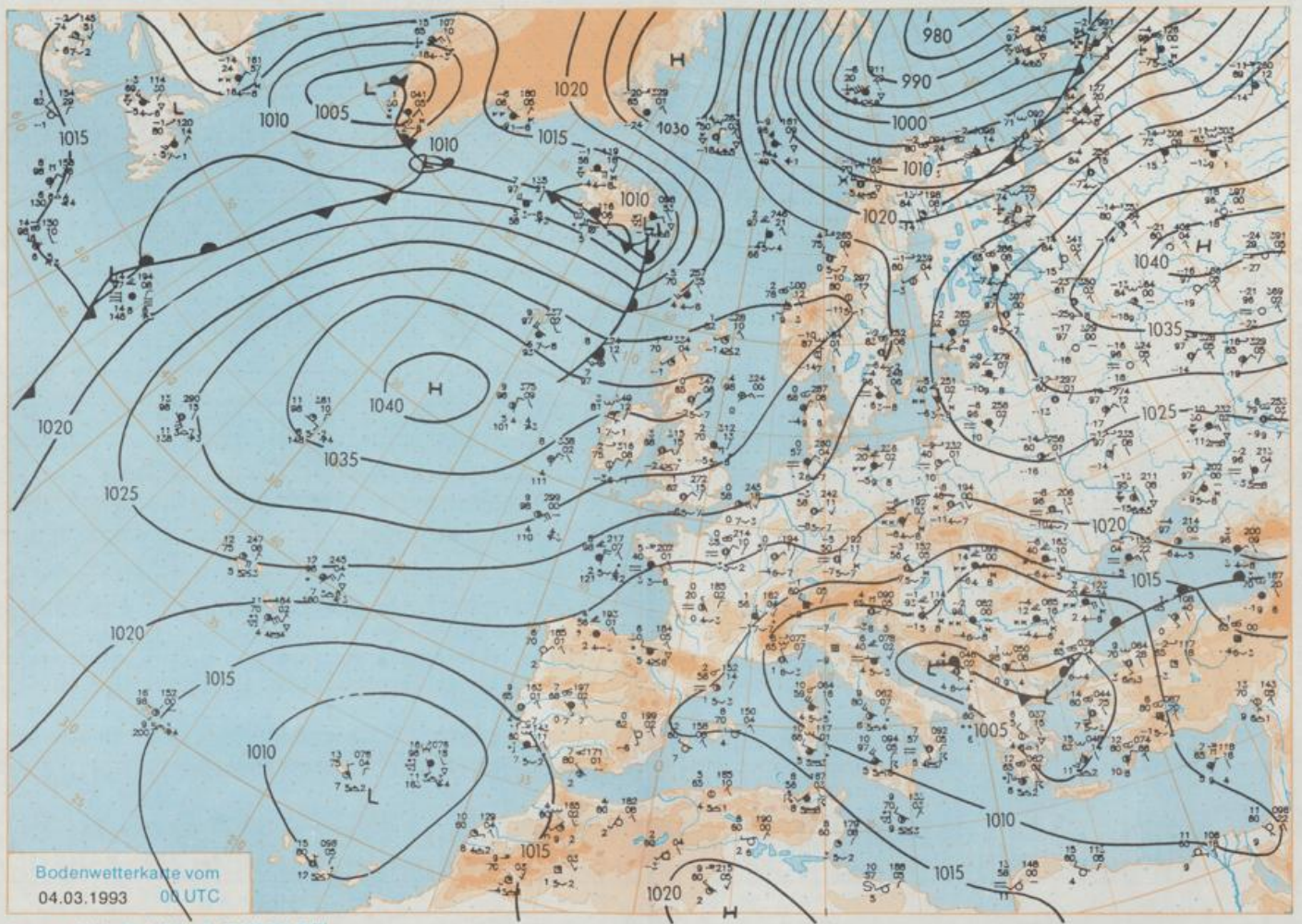
Am Samstag überwiegend stark bewölkt und vor allem im Nordstau der Mittelgebirge zeitweise Niederschlag, meist als Regen, in höheren Lagen als Schnee. Im Alpenvorland bedeckt und länger andauernde Niederschläge, dabei Schneefallgrenze um 600 Meter. Tiefsttemperaturen 2 bis minus 3 Grad C. Höchstwerte zwischen 1 Grad im Südosten und 7 Grad C im Nordwesten. mäßiger bis frischer Wind um Nordwest.

Weitere Aussichten für
Sonntag, 07.03.1993

Wolkenauflockerung und weitgehend trocken, Temperaturanstieg.

Schutzgebühr monatlich DM 21,-
einschließlich Versandkosten,
Einzelpreis DM 1,-
zuzüglich Versandkosten





Bodenwetterkarte vom
04.03.1993 00 UTC

Stereographische Projektion 1 : 30 000 000 60°N

Wettermeldungen von Donnerstag, dem 4. März 1993 06 UTC

Station	Bar.-höhe (m)	Luftdr. red.NN (hPa)	Wetter	Wind km/h	Temperatur (Grad C)					Sonne Vort. Std.	RR 24h mm	Schnee höhe cm	Extremwerte der Lufttemperatur in der Dekade vom 1.03. bis 10.03.						
					Luft 2 m	Tau-punkt	Max Vortag	Mittel	Min				Nacht 2 m	Tmax Datum	Tmin Datum	Tmax Datum	Tmin Datum		
																		0 m	5 cm
Helgoland	8	1026.5	stark bew.	N	21	0.5	-3.5	1.6	0.8	0.4	-0.7	7.7			1953	10.5	6.03.1989	-7.0	1.03.1963
List / Sylt	29	1026.2	stark bew.	N	18	-1.0	-4.0	1.8	-0.5	-1.7	-2	2.4	Re		1937	11.5	1.03.1959	-15.0	6.03.1942
Schleswig	48	1025.5	bedeckt	N	9	-1.7	-3.6	1.4	-0.4	-1.7	-2	1.8			1947	16.4	3.03.1959	-17.5	10.03.1947
Kiel	31	1024.9	bedeckt	N	10	-0.6	-2.8	1.2	0.0	-0.6	-2	2.6			1940	16.7	10.03.1961	-14.5	3.03.1986
Arkona	42	1022.8	stark bew.	N	15	0.0	-3.4	0.3	-0.3	0.0	-1		0.4	1	1951	14.1	10.03.1961	-12.8	6.03.1971
Norderney	16	1026.4	stark bew.	NE	22	1.0	-2.6	2.1	0.3	0.8	0	7.6			1947	15.8	6.03.1989	-9.6	10.03.1947
Bremerhaven	11	1025.8	stark bew.	N	11	-0.1	-2.3	2.6	0.9	-1.0	-2	8.5			1949	16.5	6.03.1989	-14.6	1.03.1963
Cuxhaven	12	1025.9	stark bew.	N	22	-0.5	-2.7	2.4	0.0	-0.6	-1	7.2	Re		1946	16.4	6.03.1989	-13.3	10.03.1947
Hamburg/Flugh.	16	1024.5	stark bew.	N	5	-0.6	-2.4	2.1	-0.8	-0.9	-2	7.6			1891	17.6	10.03.1961	-14.3	7.03.1935
Lübeck	15	1024.3	stark bew.	N	8	-0.6	-2.5	2.0	-1.1	-0.7	-2	6.6			1890	18.9	10.03.1961	-19.1	3.03.1986
Boitenhagen	17	1024.0	bedeckt	N	22	-0.1	-2.3	0.4	-0.4	-0.2	-1	4.8	Re		1951	18.2	10.03.1961	-17.6	5.03.1963
Schwerin	67	1024.0	bedeckt	N	8	-0.5	-2.5	1.3	-1.6	-1.5	-5	7.3	FI		1947	18.3	10.03.1961	-16.8	6.03.1971
Warnemünde	10	1023.6	bedeckt	N	24	0.3	-1.6	0.7	-0.5	0.0	-1	4.0	0.0	1	1951	17.4	10.03.1961	-13.5	3.03.1986
Teterow	50	1023.3	Schneefall	still		-1.7	-2.6	0.8	-2.2	-2.0	-3	5.1	0.7	1	1947	17.1	10.03.1961	-20.5	3.03.1986
Barth	7	1022.9	bedeckt	N	8	0.0	-3.3	0.8	-0.5	-1.1	-2	2.3	0.1	Re					
Greifswald	6	1023.1	Schneefall	still		-1.4	-2.4	0.6	-0.9	-1.5	-2	4.7	1	3	1951	16.7	10.03.1961	-19.5	6.03.1971
Ueckermünde	7	1023.3	Schn.Sterne	still		-3.1	-4.1	-0.2	-2.0	-3.6	-4	7.2	0.4	4					
Emden	12	1026.1	stark bew.	NNW	8	0.1	-1.7	2.5	0.9	-1.5	-3	8.5			1947	16.5	6.03.1989	-17.6	3.03.1963
Bremen/Flugh.	5	1025.2	stark bew.	N	13	-0.1	-1.9	3.0	-1.2	-1.5	-2	8.0			1890	18.2	6.03.1920	-18.7	4.03.1987
Soltau	78	1025.1	stark bew.	N	8	-1.7	-3.1	2.4	-1.9	-3.4	-5	7.8			1948	18.1	3.03.1959	-18.0	1.03.1963
Boizenburg	46	1024.3	stark bew.	NNW	8	-0.9	-2.6	1.7	-1.9	-2.3	-4	7.7							
Lüchow	18	1024.1	Schn.Sterne	N	9	-1.1	-3.1	1.3	-2.0	-2.6	-5	8.6	0.0		1955	18.7	10.03.1961	-20.0	4.03.1986
Seehausen/Altm.	23	1023.5	Schneefall	NNW	8	-1.5	-2.9	0.7	-2.2	-3.1	-4	7.1	0.0	FI					
Marnitz	87	1023.4	Schneefall	NNW	5	-1.8	-2.7	0.2	-2.5	-2.4	-4	X	0.2	2					
Neuruppin	39	1023.4	Schneefall	N	8	-3.0	-4.1	0.1	-2.8	-4.0	-5	7.2	0.4	1					
Neubrandenburg	80	1053.1	Schneefall	still		-3.2	-4.7	-0.8	-3.1	-3.3	-4	5.4	0.4	2					
Angermünde	55	1023.1	stark bew.	N	5	-5.2	-5.8	-0.3	-3.7	-5.3	-8	6.7	0.2	1	1951	18.4	10.03.1961	-20.8	8.03.1965
Lingen	26	1025.4	stark bew.	N	4	-1.2	-2.9	1.9	-1.0	-2.0	-4	7.4			1951	19.2	9.03.1977	-12.7	6.03.1971
Münst.-Osn./Flugh.	52	1025.8	stark bew.	NNE	8	-3.0	-5.4	0.6	-2.3	-3.8	-7	7.6							
Osnabrück	97	1025.7	stark bew.	NNE	8	-2.8	-4.5	0.1	-2.5	-3.3	-6	6.1			1952	18.6	6.03.1989	-13.8	6.03.1971
Bad Salzuflen	139	1025.5	stark bew.	NNW	5	-4.8	-6.1	-1.3	-3.0	-5.2	-7	5.3		FI	1935	20.0	6.03.1961	-15.2	6.03.1971
Hannover/Flugh.	54	1024.5	stark bew.	NW	8	-5.2	-6.6	0.9	-2.6	-5.5	-8	5.1			1936	18.3	6.03.1989	-18.3	4.03.1987
Braunschweig	88	1024.1	stark bew.	N	5	-3.0	-4.5	-1.1	-3.4	-5.2	-9	4.6	0.0		1891	20.4	6.03.1920	-16.1	3.03.1955
Gardelegen	48	1023.8	Schneefall	still		-3.1	-4.7	-0.2	-3.4	-6.5	-8	3.9	0.0	1					
Magdeburg	84	1023.6	Schneefall	N	5	-4.0	-5.6	-0.9	-3.2	-5.6	-7	1.8	0.2	1	1947	19.3	10.03.1961	-17.6	2.03.1963
Potsdam	99	1023.2	Schneefall	N	5	-4.6	-5.6	-1.4	-3.1	-4.9	-7	4.6	0.3	1	1893	20.6	6.03.1920	-17.3	6.03.1942
Berlin-Temp.	49	1022.8	Schneefall	NNE	9	-5.0	-6.3	-1.2	-3.2	-5.0	-6	3.9	0.1	1	1876	20.1	6.03.1920	-16.5	6.03.1942
Lindenberg	112	1022.5	stark bew.	NNE	8	-5.5	-7.2	-1.9	-4.5	-5.7	-6	1.8	0.1	6	1951	18.4	10.03.1975	-17.0	8.03.1965
Manschnow	16	1022.6	stark bew.	NNE	5	-5.9	-6.6	-0.5	-2.9	-6.0	-9	2.5	0.2	1					
Düsseldorf/Flugh.	41	1025.7	wolkenlos	N	8	-5.3	-6.5	1.8	-1.1	-5.9	-9	7.0			1970	19.5	6.03.1989	-16.1	6.03.1971
Bocholt	24	1025.5	wolkig	NNE	8	-2.2	-4.5	1.3	-1.6	-3.6	-9	4.9			1947	18.7	6.03.1989	-13.2	4.03.1947
Essen	161	1025.5	leicht bew.	ENE	11	-3.9	-6.6	0.0	-1.9	-4.2	-5	6.5			1935	19.0	9.03.1961	-11.1	6.03.1971
Kahler Asten	859	-	wolkig	NNE	24	-10.4	-11.7	-4.9	-8.4	-10.9	-15	4.7		29	1955	14.9	9.03.1961	-16.6	6.03.1971
Bad Lippspringe	158	1025.5	stark bew.	SE	2	-7.1	-7.9	-1.5	-3.8	-7.9	-10	2.9			1951	20.0	9.03.1961	-15.5	6.03.1971
Kassel	233	1024.0	stark bew.	N	11	-4.7	-7.9	-0.8	-3.2	-5.5	-7	3.2	0.0	1	1951	19.7	9.03.1961	-15.6	4.03.1987
Göttingen	173	1024.4	stark bew.	N	8	-5.0	-6.9	0.2	-2.6	-5.4	-8	6.3		4	1947	19.5	9.03.1961	-20.2	3.03.1963
Leinefelde	356	1023.6	bedeckt	NW	8	-5.8	-7.8	-3.8	-5.0	-5.8	-8	2.2		8	1957	19.6	9.03.1961	-18.0	4.03.1987
Braunlage	610	1023.1	stark bew.	NE	9	-7.2	-10.4	-5.7	-7.4	-9.0	-14	0.4	0.1	60	1936	17.8	9.03.1961	-18.0	4.03.1987
Brocken	1153	-	gef. Nebel	NNE	9	-10.8	-10.9	-9.0	-11.1	-11.6	-12	1.0	0.9	110	1951	17.5	9.03.1961	-19.6	3.03.1987
Artern	166	1023.0	bedeckt	NNW	13	-4.0	-6.2	-2.7	-3.9	-4.1	-4	0.3	0.0		1954	19.7	9.03.1961	-19.1	5.03.1987
Leipzig/Flugh.	141	1022.2	Schneefall	N	11	-4.2	-5.6	-2.7	-3.8	-4.2	-4	0.2	1	1	1951	19.6	10.03.1961	-18.8	8.03.1965
Wittenberg	106	1023.0	Schneefall	N	8	-4.5	-6.5	-2.6	-4.2	-4.6	-7	0.1	1	1	1951	18.8	10.03.1961	-17.9	8.03.1965
Oschatz	152	1021.7	Schneefall	NNE	11	-4.7	-5.8	-2.4	-4.2	-4.8	-6	0.2	0.0	2					
Dresden/Flugh.	227	1021.9	Schneefall	N	8	-5.9	-7.4	-3.2	-5.0	-5.9	-6	0.2	14	1	1917	19.7	6.03.1920	-17.6	1.03.1929
Doberlug-Kir.	99	1022.5	Schneefall	NNE	9	-5.1	-6.6	-3.0	-4.0	-5.2	-6	0.3	1						
Cottbus	69	1022.4	bedeckt	NNE	5	-5.8	-7.5	-2.8	-4.0	-5.8	-8	0.3	0.2	2	1951	19.7	10.03.1975	-20.1	4.03.1971
Görlitz	238	1021.5	Schneefall	N	15	-6.4	-7.5	-3.2	-4.8	-6.7	-7	0.7	0.3	14	1951	19.3	10.03.1975	-18.2	4.03.1971
Aachen	205	1024.8	leicht bew.	NNE	5	-5.0	-6.9	1.0	-1.7	-5.0	-8	1.9			1891	20.2	6.03.1989	-11.9	7.03.1895
Nürburg	629	1025.3	leicht bew.	ENE	11	-9.5	-10.7	-0.1	-4.5	-9.9	-12	5.3		17	1947	17.7	9.03.1948	-14.4	6.03.1971
Köln-Bonn/Flugh.	99	1025.0	wolkenlos	NNE	8	-9.9	-8.5	4.8	-1.4	-7.3	-10	8.5			1958	19.5	9.03.1977	-13.4	6.03.1971
Bendorf	132	1024.1	leicht bew.	N	8	-5.9	-9.0	4.3	-1.0	-6.0	-7	4.7			1951	19.6	9.03.1977	-11.8	6.03.1971
Bad Marienberg	555	1024.8	leicht bew.	NNE	8	-9.7	-10.9	-0.8	-5.2	-10.0	-14	7.9		20	1963	15.2	6.03.1989	-14.2	4.03.1987
Giessen	195	1023.7	stark bew.	NNE	5	-4.5	-8.0	0.6	-2.8	-5.1	-7	5.3			1939	18.3	9.03.1961	-14.8	3.03.1963
Bad Hersfeld	225	1023.4	stark bew.	ENE	17	-3.6	-8.6	-1.9	-3.6	-4.0	-5	1.6			1949	19.5	9.03.1961	-15.8	3.03.1963
Wasserkuppe	92																		