

Wetterkarte

ISSN 0936-5818

D 7311 A

Amtsblatt des Deutschen Wetterdienstes

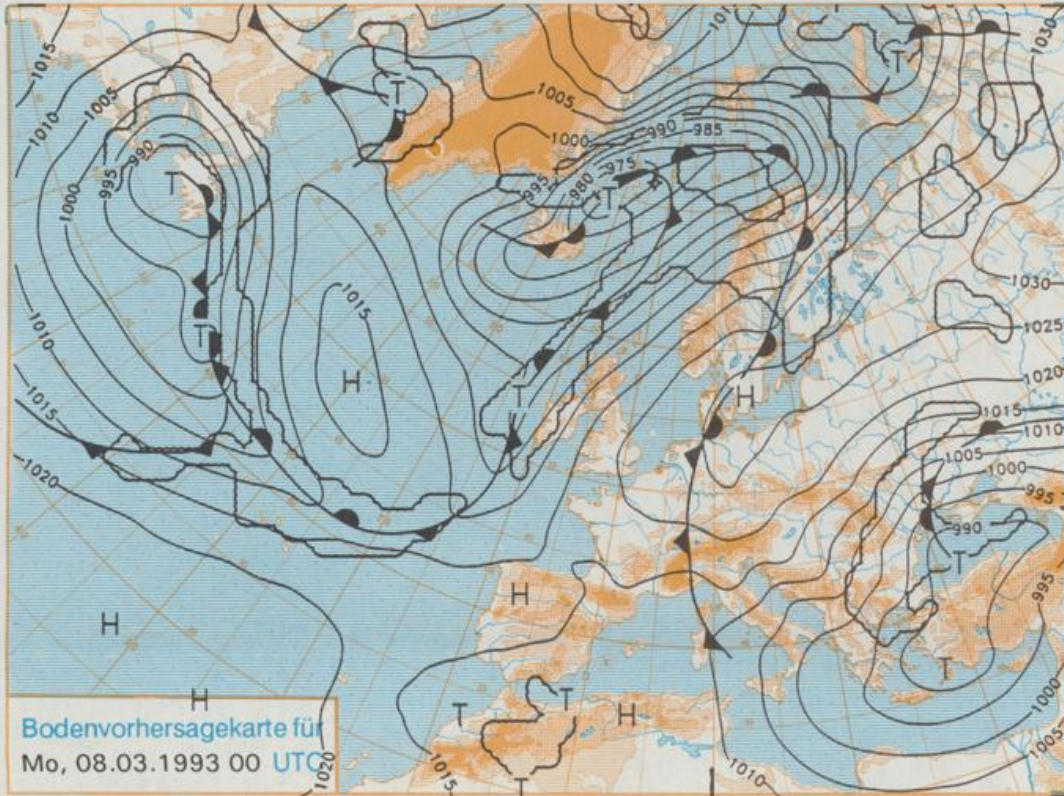
Erscheint täglich
Nur Postbezug

Druck und Verlag: Deutscher Wetterdienst, Zentralamt
Frankfurter Straße 135, 6050 Offenbach am Main
Postfach 10 04 65, Telefon: (069) 80 62-2225
Telex: (069) 4152671, Telefax: (069) 80 62-2484
Postgirokonto Frankfurt: BLZ 500 100 60, KfNr. 490 31-806

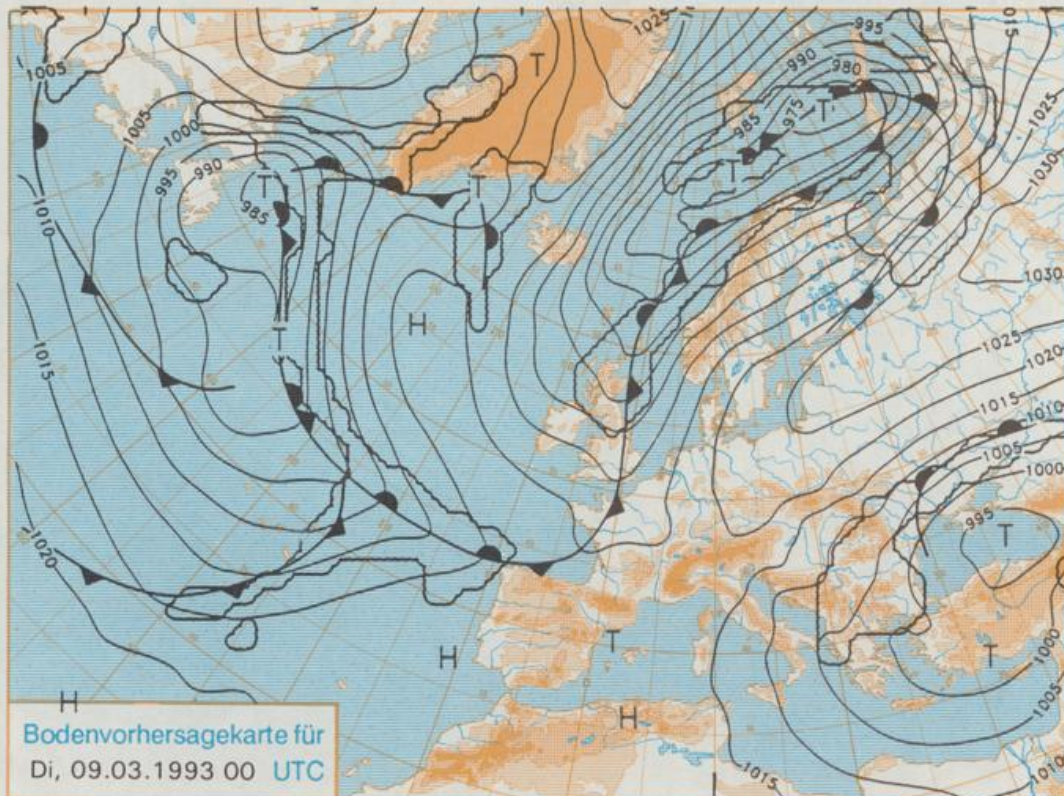
Jahrgang 1993

Samstag, den 06. März

Nummer 65



Stereographische Projektion 1 : 60 000 000 60°N



Deutschland-Vorhersage für Montag, 08.03.1993

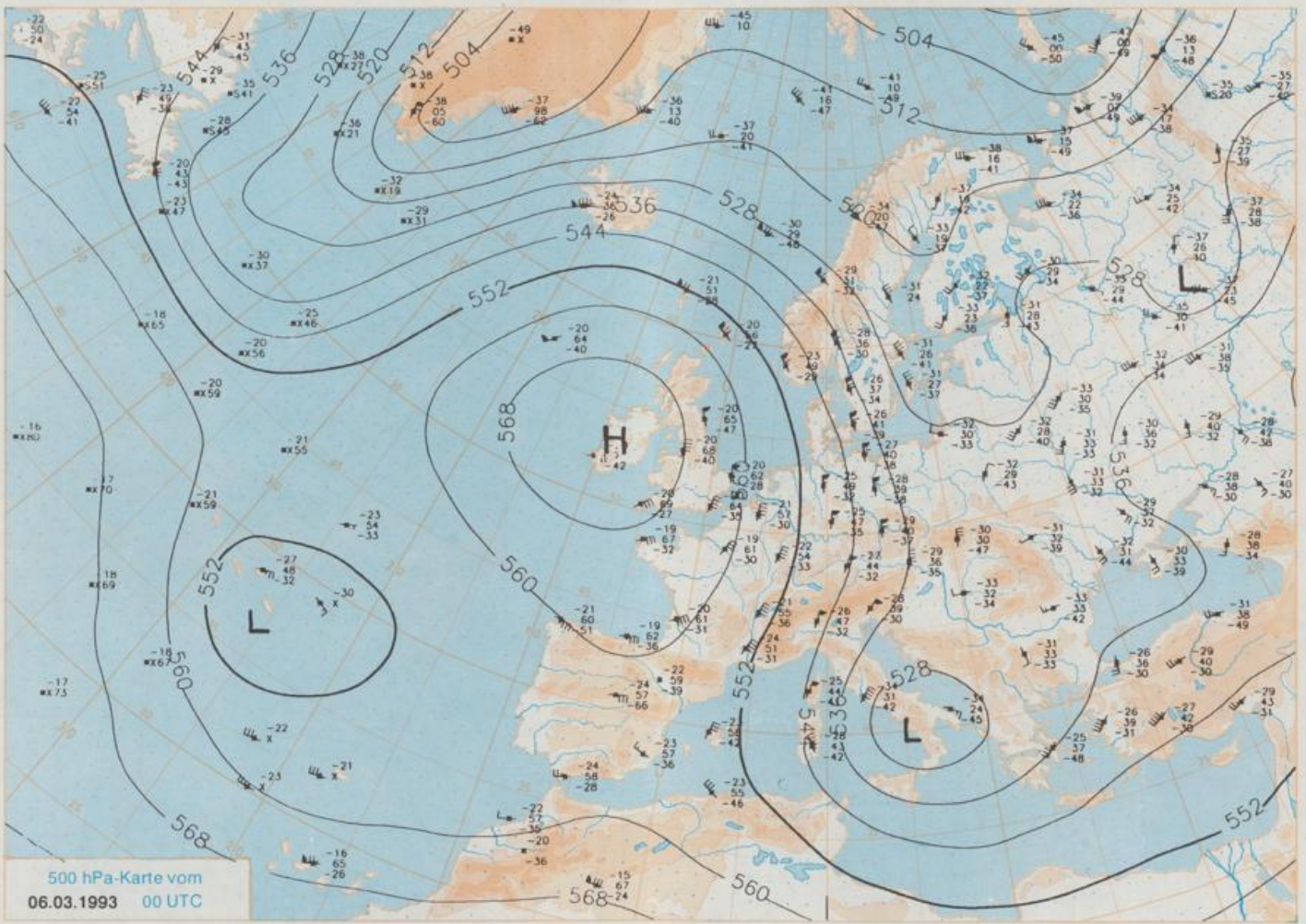
Die Fronten eines Tiefs über der Ostsee bestimmen am Samstag das Wetter in Deutschland. Das Tief zieht im weiteren Verlauf ostwärts ab. Dahinter fließt milde Meeresluft nach Deutschland, die unter dem Einfluß eines sich von den Britischen Inseln nach Mitteleuropa verlagernden Hochs gelangt.

Im Süden anfangs noch starke Bewölkung, später - wie im übrigen Deutschland - teils wolkeig, vielfach jedoch sonnig und trocken. Tiefsttemperaturen minus 3 bis plus 2 Grad C. Höchsttemperaturen im Südosten um 3, sonst 5 bis 9 Grad C. Schwacher bis mäßiger Wind aus Ost bis Südost.

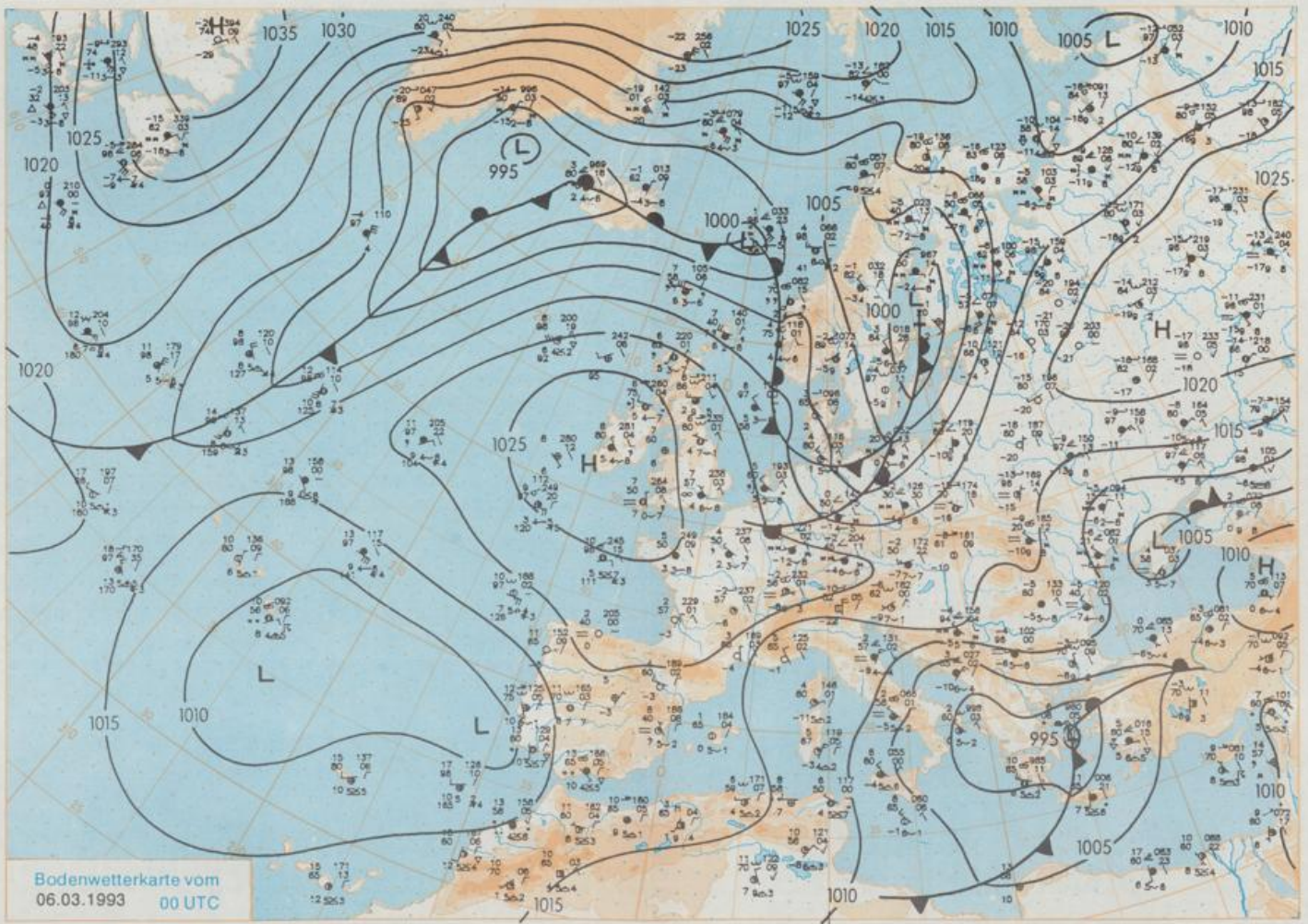
Weitere Aussichten für Dienstag, 09.03.1993

Heiter bis wolkeig und relativ mild.

Schutzgebühr monatlich DM 21.-
einschließlich Versandkosten,
Einzelpreis DM 1.-
zuzüglich Versandkosten



Stereographische Projektion 1 : 30 000 000 60°N



Wettermeldungen von Samstag, dem 6. März 1993 06 UTC

Station	Bar.- höhe (m)	Luftdr. red.NN (hPa)	Wetter	Wind km/h	Temperaturen (Grad C)					Sonne Vort. Std.	RR 24h mm	Schnee höhe cm	Extremwerte der Lufttemperatur in der Dekade vom 1.03. bis 10.03.						
					Luft 2 m	Tauf- punkt	Max Vortag	Mittel 2 m	Min 5 cm				Nacht 2 m	Tmax Datum	Tmin Datum				
																Tmax Datum	Tmin Datum		
Helgoland	8	1014.6	Nebel	NW	28	4.5	4.5	4.7	4.2	4.3	3	0.9	1953	10.5	6.03.1989	-7.0	1.03.1963		
List / Sylt	29	1013.1	Nebel	NNW	31	3.8	3.7	4.6	3.9	3.7	3	1	1937	11.5	1.03.1959	-15.0	6.03.1942		
Schleswig	48	1012.5	leicht bew.	NW	18	1.1	0.8	4.5	2.5	1.0	-0	2	1947	16.4	3.03.1959	-17.5	10.03.1947		
Kiel	31	1011.9	wolkenlos	WNW	8	0.4	-0.3	4.2	2.8	0.4	2	1	1940	16.7	10.03.1961	-14.5	3.03.1986		
Arkona	42	1008.9	Nebel	NW	17	0.1	-0.5	0.5	0.7	0.0	-1	0.1	Re	1951	14.1	10.03.1961	-12.8	6.03.1971	
Norderney	16	1015.8	Regen	NW	33	4.2	3.6	4.5	3.4	4.0	3	2	1947	15.8	6.03.1989	-9.6	10.03.1947		
Bremerhaven	11	1014.7	Sprühregen	NW	33	3.8	3.8	3.3	2.7	3.0	2	1	1949	16.5	6.03.1989	-14.6	1.03.1963		
Cuxhaven	12	1012.9	stark bew.	NW	42	4.0	3.2	4.4	2.9	3.9	2	2	1946	16.4	6.03.1989	-13.3	10.03.1947		
Hamburg/Flugh.	16	1012.7	wolkig	NNW	9	2.7	1.9	2.3	2.6	2.5	2	2	1891	17.6	10.03.1961	-14.3	7.03.1935		
Lübeck	15	1010.8	wolkig	WNW	4	0.4	-0.4	1.8	1.8	0.4	-2	2	1890	18.9	10.03.1961	-19.1	3.03.1986		
Boitenhagen	17	1010.9	wolkenlos	WNW	22	1.2	1.1	1.6	1.9	1.4	1	1	Re	1951	18.2	10.03.1961	-17.6	5.03.1963	
Schwerin	67	1011.4	wolkenlos	WNW	15	1.3	0.1	0.7	0.5	0.6	-0	1	Re	1947	18.3	10.03.1961	-16.8	6.03.1971	
Warmemünde	10	1010.3	leicht bew.	NW	17	1.3	1.0	1.3	1.6	1.2	0	1	1	1951	17.4	10.03.1961	-13.5	3.03.1986	
Teterow	50	1010.1	bedeckt	NNW	11	1.5	0.6	0.4	0.0	0.4	-0	2	1	Re	1947	17.1	10.03.1961	-20.5	3.03.1986
Barth	7	1009.1	wolkenlos	still		-1.5	-2.3	0.8	1.0	-2.7	-5	1	1	1	1	1	1	1	
Greifswald	6	1009.3	stark bew.	NW	13	1.4	0.3	0.5	1.0	0.4	-1	0.6	Re	1951	16.7	10.03.1961	-19.5	6.03.1971	
Ueckermünde	7	1009.0	bedeckt	WNW	15	1.2	0.4	0.6	-0.5	0.2	-0	0.6	1	1	1	1	1	1	
Emden	12	1016.0	bedeckt	WNW	24	4.5	4.3	4.7	3.1	4.2	4	0.5	1947	16.5	6.03.1989	-17.6	3.03.1963		
Bremen/Flugh.	5	1014.4	Sprühregen	NW	24	4.5	3.9	2.3	2.4	2.3	2	0.8	1890	18.2	6.03.1920	-18.7	4.03.1987		
Soltau	78	1013.6	bedeckt	NW	13	3.4	2.1	2.3	1.4	0.6	0	2	1948	18.1	3.03.1959	-18.0	1.03.1963		
Boizenburg	46	1012.3	stark bew.	NW	15	2.5	1.2	1.6	1.1	0.7	1	1	1	1	1	1	1		
Lüchow	18	1012.1	bedeckt	NNW	9	3.2	1.3	1.9	0.5	0.5	-0	0.6	1955	18.7	10.03.1961	-20.0	4.03.1986		
Seehausen/Altm.	23	1011.4	bedeckt	WNW	22	2.7	1.5	1.5	0.0	0.2	0	1	Re	1	1	1	1		
Marnitz	87	1010.9	stark bew.	WNW	17	2.0	1.3	0.6	-0.3	0.1	-0	2	2	1	1	1	1		
Neuruppin	39	1010.3	stark bew.	NW	17	2.7	1.7	1.0	0.0	0.0	-1	0.2	1	1	1	1	1		
Neubrandenburg	80	1009.7	bedeckt	WNW	18	1.1	0.1	0.0	-0.5	-0.2	-0	0.1	1	1	1	1	1		
Angermünde	55	1008.8	bedeckt	WNW	18	1.9	1.8	0.2	-1.5	-0.3	-1	2.4	0.0	Re	1951	18.4	10.03.1961	-20.8	8.03.1965
Lingen	26	1016.6	Regen	WNW	11	4.3	4.2	3.2	2.6	2.6	2	1	1951	19.2	9.03.1977	-12.7	6.03.1971		
Münst.-Osn./Flugh.	52	1017.1	stark bew.	WNW	18	4.3	3.6	2.5	2.1	2.2	2	0.6	1	1	1	1	1		
Osnabrück	97	1016.8	stark bew.	NW	13	3.9	3.9	2.2	1.6	1.5	1	2	1952	18.6	6.03.1989	-13.8	6.03.1971		
Bad Salzuflen	139	1016.2	Sprühregen	NW	11	3.4	3.4	1.6	0.7	0.4	0	2	FI	1935	20.0	9.03.1961	-15.2	6.03.1971	
Hannover/Flugh.	54	1014.0	bedeckt	WNW	21	3.5	3.2	2.7	1.0	0.7	0	0.5	1936	18.3	6.03.1989	-18.3	4.03.1987		
Braunschweig	88	1012.8	Sprühregen	WNW	18	3.4	2.0	1.6	0.6	0.0	1	0.1	1891	20.4	6.03.1920	-16.1	3.03.1955		
Gardelegen	48	1012.1	bedeckt	WNW	13	2.4	1.3	1.4	0.0	0.0	-0	0.4	1	1	1	1	1		
Magdeburg	84	1012.0	bedeckt	WNW	15	2.6	1.2	1.7	0.0	-0.1	-0	1.1	1	Re	1947	19.3	10.03.1961	-17.6	2.03.1963
Potsdam	99	1010.6	stark bew.	WNW	21	2.4	2.0	0.8	-1.3	-0.5	-1	1.1	1	1	1893	20.6	6.03.1920	-17.3	6.03.1942
Berlin-Temp.	49	1009.6	bedeckt	NW	21	2.9	2.0	0.6	-1.2	-0.2	-1	1.0	1	Re	1876	20.1	6.03.1920	-16.5	6.03.1942
Lindenberg	112	1009.1	stark bew.	WNW	18	1.7	1.2	0.3	-2.5	-1.0	-1	3.5	0.4	6	1951	18.4	10.03.1975	-17.0	8.03.1965
Manschnow	16	1008.4	stark bew.	WNW	9	1.3	1.2	0.6	-2.0	-0.4	-1	3.8	0.4	FI	1	1	1	1	
Düsseldorf/Flugh.	41	1018.9	stark bew.	NW	15	4.4	4.1	3.5	1.8	2.3	2	0.2	3	1970	19.5	6.03.1989	-16.1	6.03.1971	
Bocholt	24	1018.1	Sprühregen	NW	9	4.4	4.0	3.8	2.6	3.2	2	0.4	1947	18.7	6.03.1989	-13.2	4.03.1947		
Essen	161	1018.7	stark bew.	NNW	15	4.0	3.8	2.4	2.1	1.8	2	0.1	2	1935	19.0	9.03.1961	-11.1	6.03.1971	
Kahler Asten	859	-	Schneefall	NW	30	-0.9	-1.0	-3.2	-4.0	-3.7	-3	0.3	5	29	1955	14.9	9.03.1961	-16.6	6.03.1971
Bad Lippspringe	158	1016.1	Sprühregen	WNW	15	2.8	2.8	0.9	0.0	0.0	-0	6	1951	20.0	9.03.1961	-15.5	6.03.1971		
Kassel	233	1015.6	stark bew.	NNW	13	3.2	1.3	1.5	0.0	-0.5	-1	1	1	1951	19.7	9.03.1961	-15.6	4.03.1987	
Göttingen	173	1014.7	Sprühregen	WNW	8	2.6	1.4	1.3	0.3	-0.1	-1	1	3	1947	19.5	9.03.1961	-20.2	3.03.1963	
Leinefelde	356	1013.6	Sprühregen	W	15	1.3	0.9	-0.8	-1.3	-1.7	-2	1	8	1957	19.6	9.03.1961	-18.0	4.03.1987	
Braunlage	610	1012.3	Sprühregen	NW	22	0.3	-1.2	-3.1	-3.3	-3.8	-4	2	64	1936	17.8	9.03.1961	-18.0	4.03.1987	
Brocken	1153	-	gef. Nebel	NW	57	-3.3	-3.4	-6.4	-6.4	-6.4	-7	3	117	1951	17.5	9.03.1961	-19.6	3.03.1987	
Artern	166	1013.1	stark bew.	W	15	2.2	1.2	1.2	0.7	-0.6	-1	0.0	Re	1954	19.7	9.03.1961	-19.1	5.03.1987	
Leipzig/Flugh.	141	1011.7	bedeckt	WNW	18	2.4	1.5	1.1	-0.8	-0.6	-1	0.1	1	Re	1951	19.6	10.03.1961	-18.8	8.03.1965
Wittenberg	106	1011.4	stark bew.	WNW	13	2.4	1.8	0.6	-1.2	-0.8	-1	1	1	Re	1951	18.8	10.03.1961	-17.9	8.03.1965
Oschatz	152	1010.8	bedeckt	WNW	22	1.8	1.1	1.0	-2.2	-0.7	-2	3.3	0.2	FI	1	1	1	1	
Dresden/Flugh.	227	1010.6	Schneeregen	WNW	18	1.0	0.2	0.6	-2.4	-1.4	-2	5.1	0.4	9	1917	19.7	6.03.1920	-17.6	1.03.1929
Doberlug-Kir.	99	1010.6	Sprühregen	WNW	17	1.9	1.0	0.8	-2.1	-0.6	-1	3.1	0.6	Re	1	1	1	1	
Cottbus	69	1009.5	bedeckt	WNW	8	1.5	0.5	1.1	-2.4	-0.6	-1	3.9	0.4	1	1951	19.7	10.03.1975	-20.1	4.03.1971
Görlitz	238	1009.2	stark bew.	WNW	26	0.4	0.0	-1.6	-3.5	-2.6	-3	6.2	1	12	1951	19.3	10.03.1975	-18.2	4.03.1971
Aachen	205	1019.2	Regen	WNW	9	3.4	3.4	2.7	1.3	1.2	0	2	1891	20.2	6.03.1989	-11.9	7.03.1895		
Nürburg	629	1018.6	Sprühregen	NW	11	0.5	0.5	0.4	-1.8	-1.5	-1	0.7	3	18	1947	17.7	9.03.1948	-14.4	6.03.1971
Köln-Bonn/Flugh.	99	1018.2	Regen	NW	13	4.0	3.8	3.8	1.8	1.6	1	0.9	3	1958	19.5	9.03.1977	-13.4	6.03.1971	
Bendorf	132	1018.2	Sprühregen	NNE	2	1.9	1.9	4.0	1.6	1.0	1	0.5	1	1951	19.6	9.03.1977	-11.8	6.03.1971	
Bad Marienberg	555	1017.4	gef. Sprüh	WNW	9	-0.1	-0.1	-0.7	-1.9	-1.8	-1	3	22	1963	15.2	6.03.1989	-14.2	4.03.1987	
Gießen	195	1016.8	stark bew.	W	11	2.5	1.3	2.6	0.4	0.8	0	0.2	0.2	1939	18.3	9.03.1961	-14.8	3.03.1963	
Bad Hersfeld	225	1015.5	Regen	S	8	1.7	1.0	2.0	0.1	0.3	-0	0.1	1	1949	19.5	9.03.1961	-15.8	3.03.1963	
Wasserkuppe	925	-	in Wolken	NW	28	-2.6	-2.6	-4.7	-5.5	-5.3	-5	3	32	1936	14.5	9.03.1961	-17.1	6.03.1971	
Meiningen	453	1014.5	bedeckt	NNW	18	1.2	-0.4	-1.2	-2.5	-2.2	-3	0.6	7	1	1	1			