

Wetterkarte

ISSN 0936-5818

D 7311 A

Amtsblatt des Deutschen Wetterdienstes

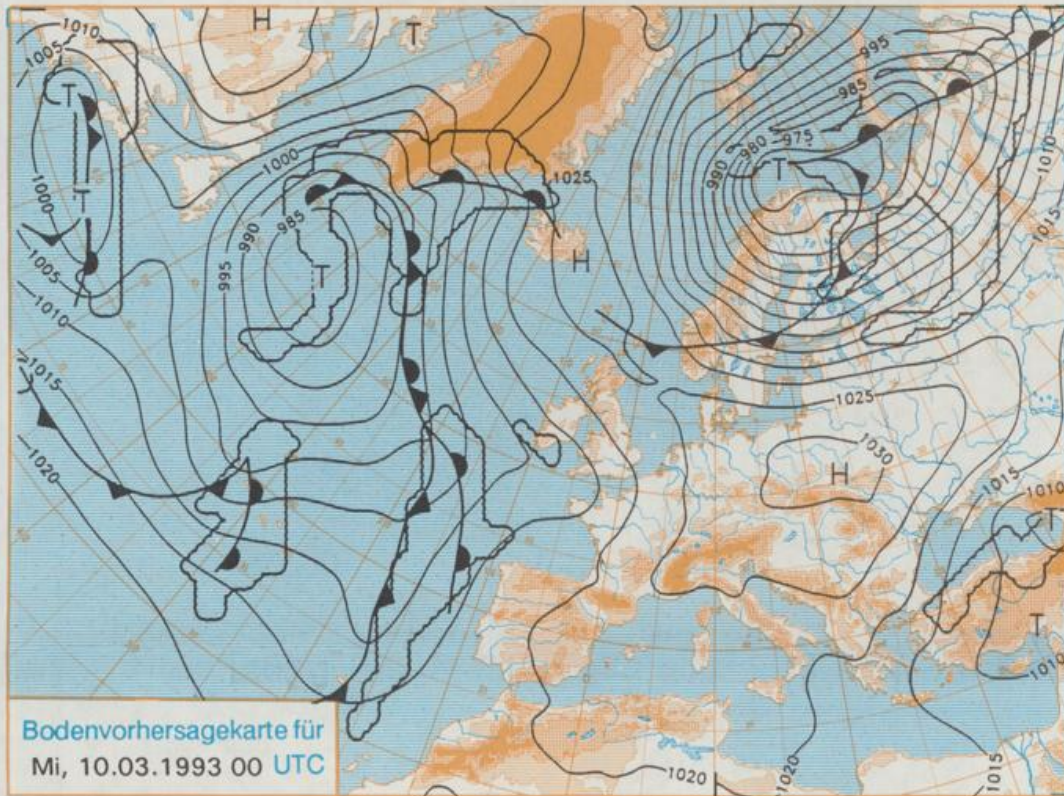
Erscheint täglich
Nur Postbezug

Druck und Verlag: Deutscher Wetterdienst, Zentralamt
Frankfurter Straße 135, 6050 Offenbach am Main
Postfach 10 04 65, Telefon: (069) 80 62-2225
Telefax: (069) 4152871, Telefax: (069) 80 62-2484
Postgirokonto Frankfurt: BLZ 500 100 60, KfNr. 490 31-606

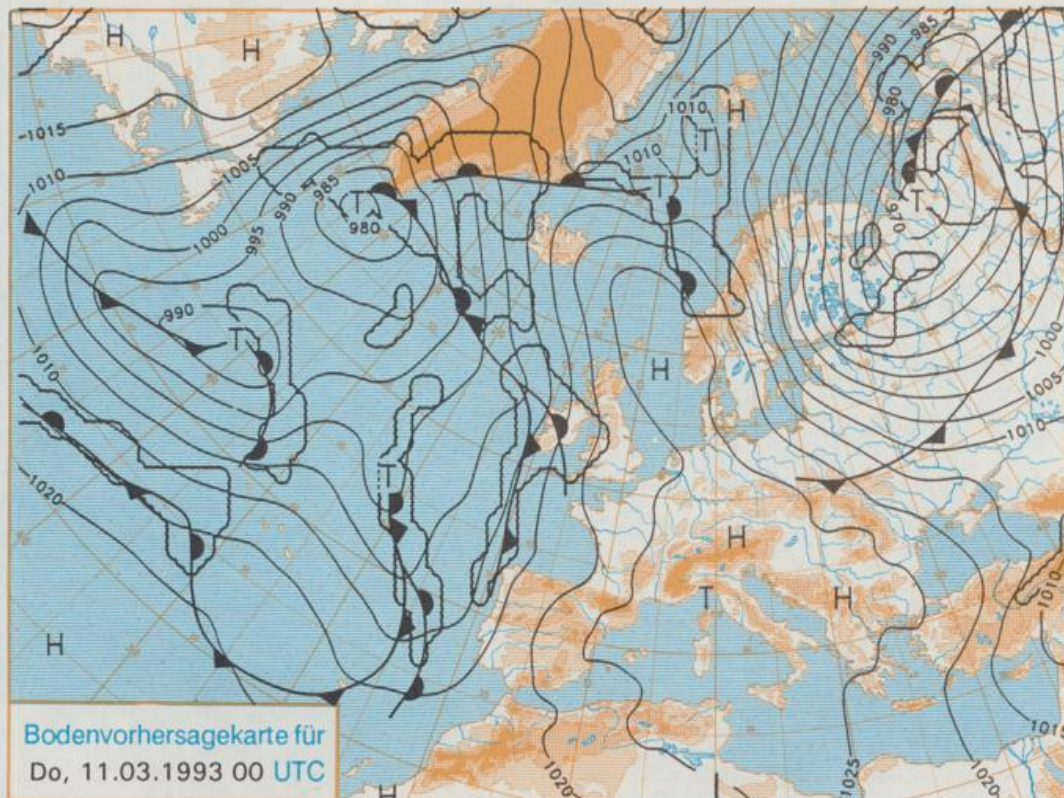
Jahrgang 1993

Montag, den 08. März

Nummer 67



Stereographische Projektion 1 : 60 000 000 60°N



Deutschland-Vorhersage für Mittwoch, 10.03.1993

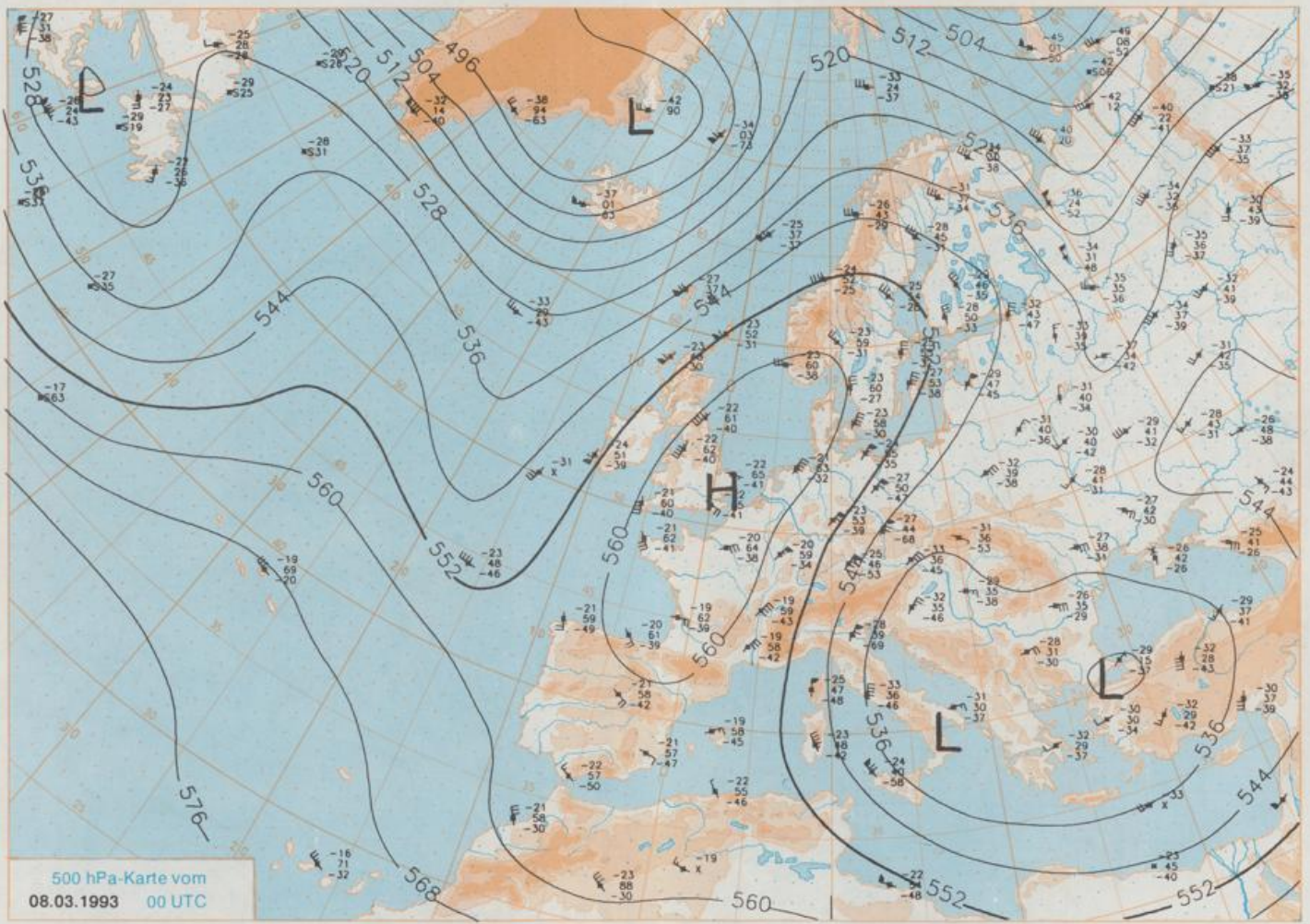
Das Hochdruckgebiet mit Schwerpunkt über dem Ostseeraum wandert bis Mittwoch 00 UTC nach Polen und im weiteren Verlauf bis Donnerstag 00 UTC unter leichter Abschwächung zum Balkan. Gleichzeitig bildet sich eine Hochdruckbrücke über die Nordsee zum Nordmeer aus. Dabei bleibt Deutschland zunächst unter dem Einfluß der aus Osten eingeströmten trocken-kalten Luft, die sich über Mitteleuropa etwas erwärmen kann. Ab Mittwoch greifen auf der Vorderseite eines über Großbritannien nordwärts ziehenden Randtiefs zeitweise Wolkenfelder auf den äußersten Westen Deutschlands über.

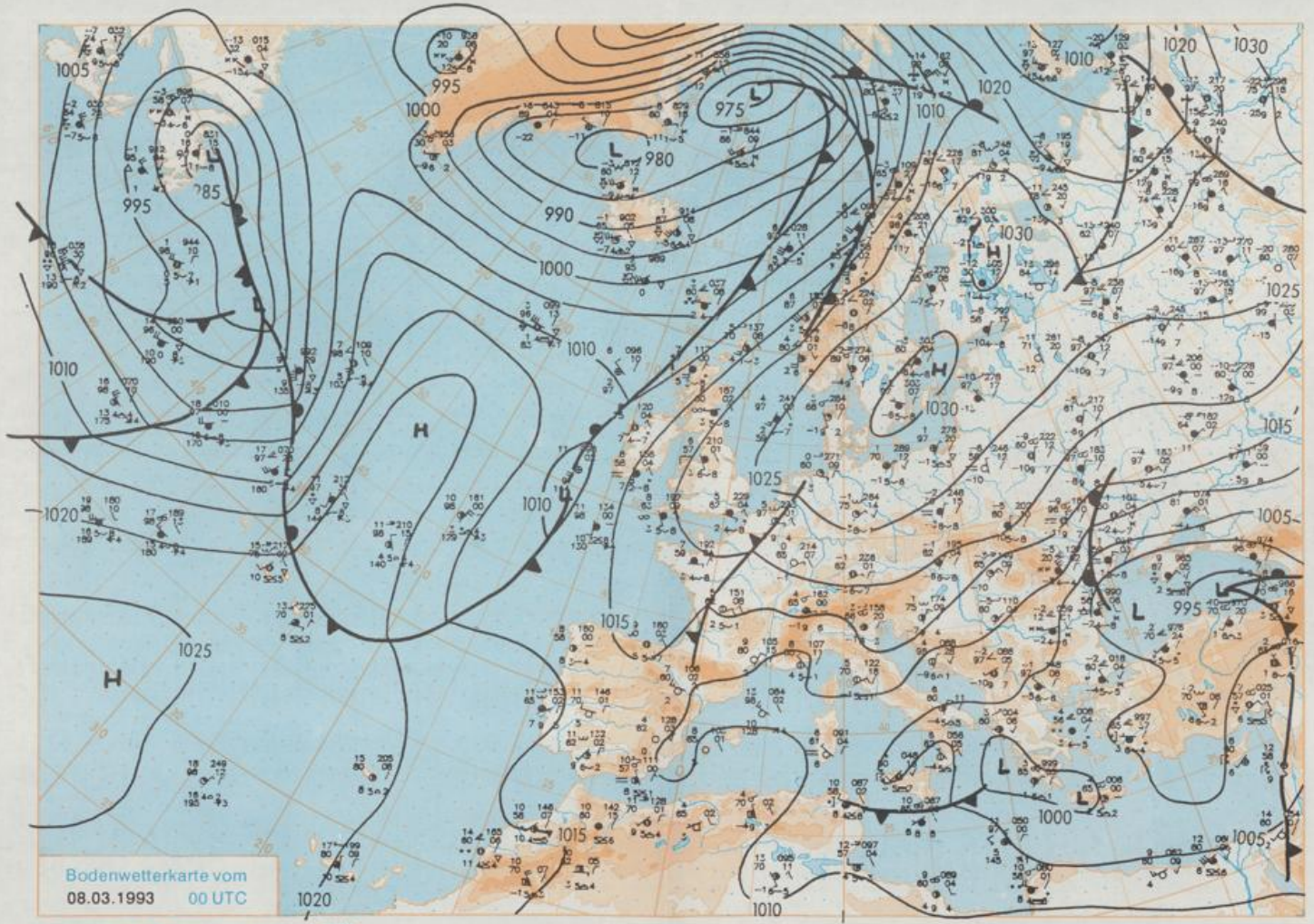
Überwiegend sonnig, nur westlich des Rheins später leicht bewölkt, aber trocken. Frühtemperaturen zwischen Null und minus 3 Grad C. Tageshöchstwerte zwischen 7 Grad im Südosten und 13 Grad C am Rhein. Schwacher Wind aus Ost bis Süd.

Weitere Aussichten für Donnerstag, 11.03.1993

Auch im Norden wolkgiger.
Sonst wenig Änderung

Schutzgebühr monatlich DM 21,-
einschließlich Versandkosten,
Einzelpreis DM 1,-
zuzüglich Versandkosten





Wettermeldungen von Montag, dem 8. März 1993 06 UTC

Station	Bar.- red. hPa	Luftdr. hPa	Wetter	Wind	Temperatur (Grad C)					Sonne Vorst. Std.	RR 24 mm	Schnee höhe seit	Extremwerte der Lufttemperatur in der Dekade vom 1.03. bis 10.03.						
					Luft 2 m	Tauf- punkt	Max Vortag	Min 2 m	Nach 5 cm				Tmax Datum	Tmin Datum	Tmax Datum	Tmin Datum			
																	Mittel		
Deutschland																			
Helgoland	8	1027.9	leicht bew.	SSE	42	1.4	-2.5	4.3	3.2	1.2	-0	4.4			1953	10.5	6.03.1989	-7.0	1.03.1963
List / Sylt	29	1029.1	leicht bew.	SSE	24	-0.5	-2.3	8.0	3.8	-0.5	-3	9.8			1937	11.5	1.03.1959	-15.0	6.03.1942
Schleswig	48	1030.1	leicht bew.	SE	9	-1.8	-3.9	6.6	2.2	-1.9	-4	5.8			1947	16.4	3.03.1959	-17.5	10.03.1947
Kiel	31	1030.3	leicht bew.	ESE	2	-1.8	-3.4	4.2	1.6	-4.2	-7	4.8			1940	16.7	10.03.1961	-14.5	3.03.1986
Arkona	42	1031.1	stark bew.	E	8	1.0	-2.9	3.7	1.2	0.0	-2	10.0			1951	14.1	10.03.1961	-12.8	6.03.1971
Norderney	16	1027.2	leicht bew.	SE	17	-1.1	-1.5	4.4	2.5	-1.3	-3	2.4			1947	15.8	6.03.1989	-9.6	10.03.1947
Bremerhaven	11	1028.2	wolkenlos	E	11	-1.3	-3.7	6.7	3.9	-1.5	-3	2.4			1949	16.5	8.03.1989	-14.6	10.03.1963
Cuxhaven	12	1028.9	leicht bew.	ESE	24	-0.6	-3.7	5.2	3.2	-0.6	-2	3.7	0.0		1946	16.4	6.03.1989	-13.3	10.03.1947
Hamburg/Flugh.	16	1029.8	leicht bew.	E	8	-2.3	-3.9	8.1	3.7	-2.3	-4	5.5			1891	17.6	10.03.1961	-14.3	7.03.1935
Lübeck	15	1029.8	wolkig	E	8	-3.2	-3.9	6.4	2.0	-4.6	-8	5.5			1890	18.9	10.03.1961	-19.1	3.03.1986
Boltenhagen	17	1030.2	leicht bew.	E	18	0.2	-1.7	3.8	1.8	-0.4	-1	5.0		Re	1951	18.2	10.03.1961	-17.6	5.03.1965
Schwerin	67	1030.6	leicht bew.	E	4	-2.5	-4.4	7.1	2.0	-2.8	-7	3.6			1947	18.1	10.03.1961	-14.5	6.03.1971
Warnemünde	10	1030.8	wolkig	E	4	-0.2	-2.2	4.8	0.8	-1.3	-2	7.9			1951	17.4	10.03.1961	-13.5	3.03.1986
Teterow	50	1030.8	leicht bew.	NE	4	-3.1	-3.9	6.5	0.4	-3.2	-7	6.4			1947	17.1	10.03.1961	-20.5	3.03.1986
Barth	7	1030.7	bedeckt	ENE	5	0.0	-2.6	5.8	-0.9	-4.0	-7	10.3			1951	16.7	10.03.1961	-19.5	6.03.1971
Greifswald	6	1030.9	bedeckt	ENE	4	0.7	-3.2	5.0	1.1	-1.3	-5	9.5			1951	16.7	10.03.1961	-19.5	6.03.1971
Uckermark	7	1030.6	stark bew.	E	8	-0.1	-1.2	3.8	1.3	-2.1	-5	8.7		Re	1951	16.7	10.03.1961	-19.5	6.03.1971
Emden	12	1027.0	wolkenlos	E	21	-1.9	-3.0	8.1	3.6	-1.9	-3	0.9			1947	16.5	6.03.1989	-17.6	3.03.1963
Bremen/Flugh.	5	1028.2	leicht bew.	ESE	11	-1.6	-3.4	6.9	3.5	-1.9	-3	2.7			1890	18.2	6.03.1920	-18.7	4.03.1987
SoLa	78	1029.6	wolkenlos	E	9	-3.4	-4.4	7.5	2.7	-3.5	-6	2.7			1948	18.1	3.03.1959	-18.0	1.03.1963
Boizenburg	46	1029.9	leicht bew.	E	9	-3.4	-4.4	7.9	2.9	-3.0	-4	6.7			1955	18.7	10.03.1961	-20.0	4.03.1986
Lüchow	18	1029.5	leicht bew.	ENE	5	-2.8	-3.4	7.8	3.3	-3.1	-5	4.5			1955	18.7	10.03.1961	-20.0	4.03.1986
Seehausen/Alt.	23	1029.8	wolkenlos	ENE	8	-2.2	-3.6	7.8	2.4	-2.2	-5	5.1			1955	18.7	10.03.1961	-20.0	4.03.1986
Marnitz	87	1030.0	leicht bew.	still		-4.3	-4.8	7.3	1.4	-4.3	-7	X			1951	18.4	10.03.1961	-20.8	8.03.1965
Neuruppin	39	1030.1	leicht bew.	ENE	11	-2.2	-3.2	7.4	1.4	-2.4	-4	5.8			1951	18.2	10.03.1961	-17.6	5.03.1965
Neubrandenburg	80	1030.5	leicht bew.	NNE	8	-2.2	-3.9	5.8	0.1	-2.4	-4	7.7			1951	18.4	10.03.1961	-20.8	8.03.1965
Angermünde	55	1030.0	leicht bew.	N	4	-3.3	-3.8	6.2	1.5	-3.6	-6	7.3			1951	18.4	10.03.1961	-20.8	8.03.1965
Lingen	26	1029.9	leicht bew.	E	5	-0.9	-1.3	8.2	4.8	-1.0	-3	1.7	0.0		1951	19.2	9.03.1977	-12.7	6.03.1971
Münst.-Osn./Flugh.	52	1029.9	leicht bew.	E	8	-0.8	-1.7	8.2	4.8	-1.4	-4	1.5	0.0		1952	18.6	6.03.1989	-13.8	6.03.1971
Osnabrück	97	1026.9	leicht bew.	E	8	-1.7	-1.9	7.4	4.1	-1.7	-3	0.4	0.2		1935	20.0	9.03.1961	-15.2	6.03.1971
Bad Salzungen	139	1027.3	leicht bew.	NE	8	-1.5	-2.9	6.2	3.5	-1.5	-4	0.0			1936	18.3	6.03.1989	-18.3	4.03.1987
Hannover/Flugh.	54	1028.1	leicht bew.	E	11	-4.6	-5.4	6.5	3.2	-5.0	-6	1.1			1891	20.4	6.03.1920	-16.1	3.03.1955
Braunschweig	88	1028.5	wolkenlos	E	11	-2.6	-3.5	6.9	3.7	-2.6	-4	3.7	0.0		1947	19.3	10.03.1961	-17.6	2.03.1963
Gardellegen	48	1029.5	wolkenlos	E	9	-3.2	-5.0	5.3	1.6	-3.3	-4	0.9	0.7		1947	19.3	10.03.1961	-17.6	2.03.1963
Maydeburg	84	1029.2	leicht bew.	E	11	-2.6	-4.2	8.7	3.9	-2.6	-4	5.1			1893	20.6	6.03.1920	-17.3	6.03.1942
Potsdam	99	1029.9	leicht bew.	ENE	11	-3.7	-4.2	6.8	1.7	-3.7	-7	5.2			1876	20.1	6.03.1920	-16.5	6.03.1942
Berlin-Temp.	49	1029.4	leicht bew.	ENE	11	-2.4	-3.8	6.8	2.4	-2.5	-5	4.5			1951	18.4	10.03.1975	-17.0	6.03.1965
Ludwigslund	112	1029.3	stark bew.	NNE	8	-2.0	-3.6	6.0	1.4	-2.7	-4	4.0			1951	18.4	10.03.1975	-17.0	6.03.1965
Manschnow	16	1029.3	stark bew.	NNW	4	-1.7	-2.1	5.7	1.3	-3.2	-5	2.7			1970	19.5	6.03.1989	-16.1	6.03.1971
Düsseldorf/Flugh.	41	1025.0	leicht bew.	NE	5	-1.4	-1.7	7.8	5.5	-1.6	-4	0.1			1947	18.7	6.03.1989	-13.2	4.03.1947
Bocholt	24	1024.9	wolkenlos	ESE	11	0.6	0.1	8.1	4.8	-0.2	-2	0.5	0.1		1935	19.0	9.03.1961	-11.1	6.03.1971
Essen	181	1025.3	leicht bew.	ESE	11	-0.1	-0.6	6.9	5.0	0.1	-2	0.4	0.3		1955	14.9	9.03.1961	-16.6	6.03.1971
Kahler Asten	859	-	in Wolken	E	17	-4.4	-5.0	1.9	0.2	-4.5	-5	0.5	0.2	26	1951	20.0	9.03.1961	-15.5	6.03.1971
Bad Lippspringe	158	1026.9	leicht bew.	E	15	-0.7	-2.1	6.5	2.3	-1.6	-4	0.2			1951	19.7	9.03.1961	-15.6	4.03.1987
Kassel	233	1027.0	leicht bew.	N	5	-2.2	-3.9	5.7	3.3	-2.2	-5	0.0			1947	19.5	9.03.1961	-20.2	3.03.1963
Göttingen	173	1027.5	leicht bew.	ENE	11	-1.7	-5.6	6.4	3.4	-4.8	-4	0.8	0.3		1957	19.6	9.03.1961	-18.0	4.03.1987
Lännefelde	356	1027.4	wolkig	E	9	-3.2	-5.0	5.3	1.6	-3.3	-4	0.9	0.7	1	1936	17.8	9.03.1961	-18.0	4.03.1987
Braunlage	610	1028.1	stark bew.	ENE	13	-5.6	-6.8	4.1	1.0	-5.4	-7	1.2	0.2	54	1936	17.8	9.03.1961	-18.0	4.03.1987
Brocken	1153	-	Nebel	ESE	46	-8.5	-9.9	-1.5	-3.1	-8.8	-10	0.5	1	110	1951	17.5	9.03.1961	-19.6	3.03.1963
Artern	166	1028.3	wolkig	E	4	-2.3	-3.9	8.4	3.4	-3.0	-3	5.6	0.1		1954	19.7	9.03.1961	-19.1	5.03.1987
Leipzig/Flugh.	141	1028.2	wolkenlos	ENE	15	-2.3	-3.9	7.4	2.6	-2.4	-3	5.9			1951	19.6	10.03.1961	-18.8	8.03.1965
Wittenberg	106	1029.0	wolkenlos	NE	8	-3.1	-5.7	7.4	2.4	-3.1	-4	6.1			1951	18.8	10.03.1961	-17.9	8.03.1965
Oschatz	152	1028.3	wolkig	NE	11	-2.6	-3.8	8.0	2.3	-2.8	-4	2.5			1917	19.7	6.03.1920	-17.6	1.03.1929
Dresden/Flugh.	227	1028.6	leicht bew.	ENE	8	-3.0	-4.8	4.9	1.7	-3.2	-3	3.8	0.0	4	1917	19.7	6.03.1920	-17.6	1.03.1929
Doberlug-Kir.	99	1029.5	wolkig	ENE	11	-2.5	-4.1	6.7	1.5	-3.3	-5	3.6		Re	1951	19.7	10.03.1975	-20.1	4.03.1971
Cottbus	69	1029.2	stark bew.	still		-3.2	-5.0	5.7	1.2	-3.7	-5	3.1			1951	19.7	10.03.1975	-20.1	4.03.1971
Görlitz	238	1028.3	stark bew.	NNE	13	-2.4	-3.7	3.1	0.1	-2.5	-4	1.2	0.0	5	1951	19.3	10.03.1975	-18.2	4.03.1971
Aachen	205	1023.5	wolkenlos	E	5	-0.2	-0.5	5.5	4.6	-0.2	-3	0.1	0.6		1891	20.2	6.03.1989	-11.9	7.03.1895
Nürnberg	629	1024.3	in Wolken	E	13	-1.7	-2.0	2.0	1.1	-1.7	-2	2	11		1947	17.7	9.03.1948	-14.4	6.03.1971
Köln-Bonn/Flugh.	99	1024.5	wolkenlos	ESE	8	-0.1	-1.7	7.7	4.5	-1.3	-5	0.0			1958	19.5	9.03.1977	-13.4	6.03.1971
Bendorf	132	1024.3	leicht bew.	ENE	17	0.8	-1.0	7.6	5.2	0.7	-2	0.0			1951	19.6	9.03.1977	-11.8	6.03.1971
Bad Marienberg	555	1025.4	leicht bew.	E	9	-2.6	-3.7	3.8	1.7	-2.6	-6	0.2	0.4	14	1963	15.2	6.03.1989	-14.2	4.03.1987
Gießen	195	1025.5	wolkenlos	NNE	9	-1.5</													