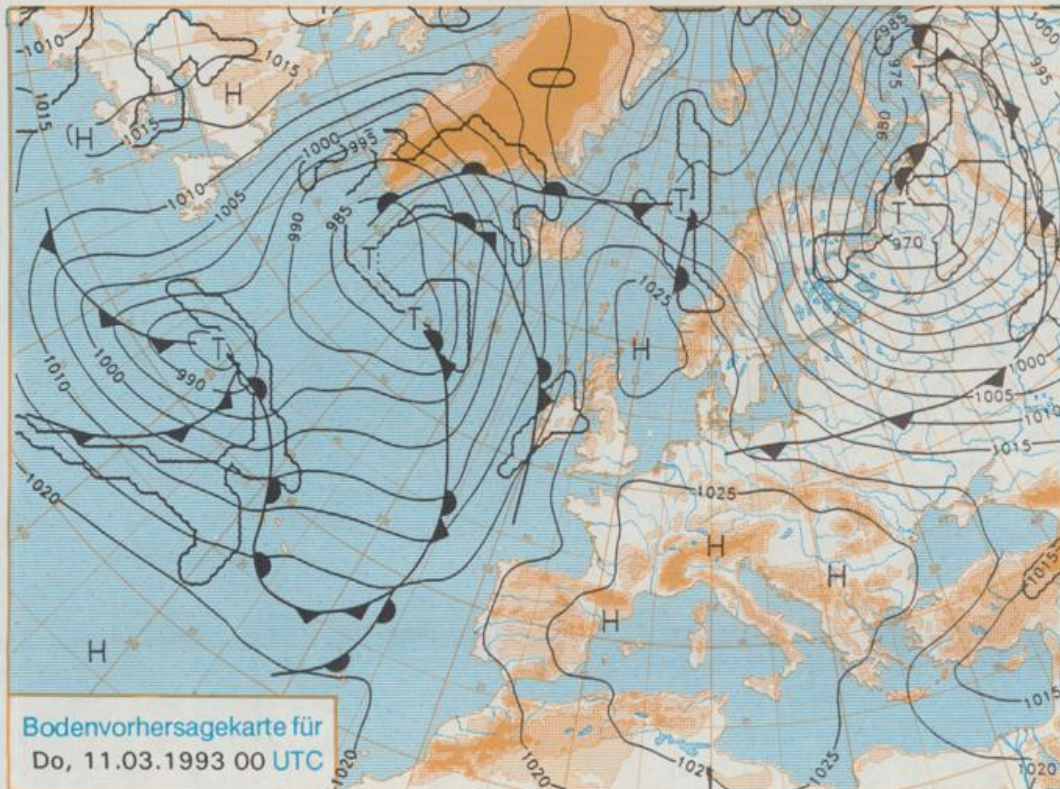


Erscheint täglich  
Nur PostbezugDruck und Verlag: Deutscher Wetterdienst, Zentralamt  
Frankfurter Straße 135, 6050 Offenbach am Main  
Postfach 10 04 65, Telefon: (069) 80 62-2225  
Telex: (069) 4152871, Telefax: (069) 80 62-2484  
Postgirokonto Frankfurt: BLZ 500 100 60, KtNr. 490 31-606Schutzgebühr monatlich DM 18,-  
einschließlich Versandkosten,  
Einzelpreis D 60 DM,  
Zuzüglich Versandkosten.

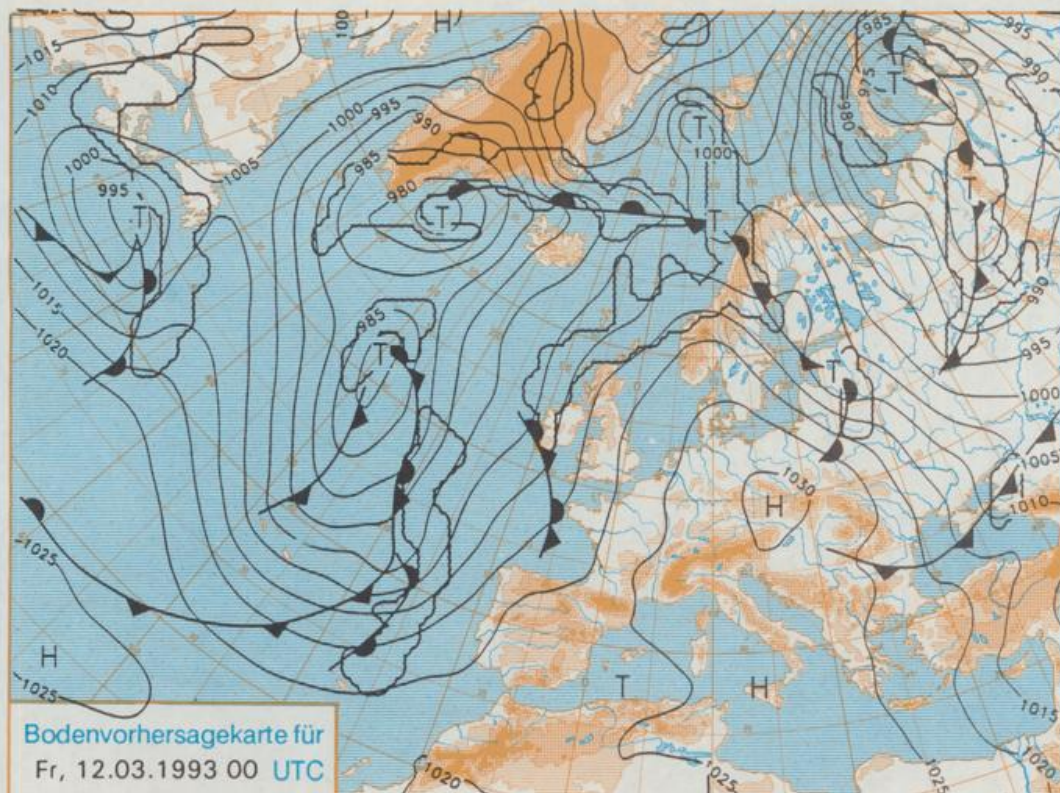
Jahrgang 1993

Dienstag, den 09. März

Nummer 68



Stereographische Projektion 1 : 60 000 000 60°N



## Deutschland-Vorhersage für Donnerstag, 11.03.1993

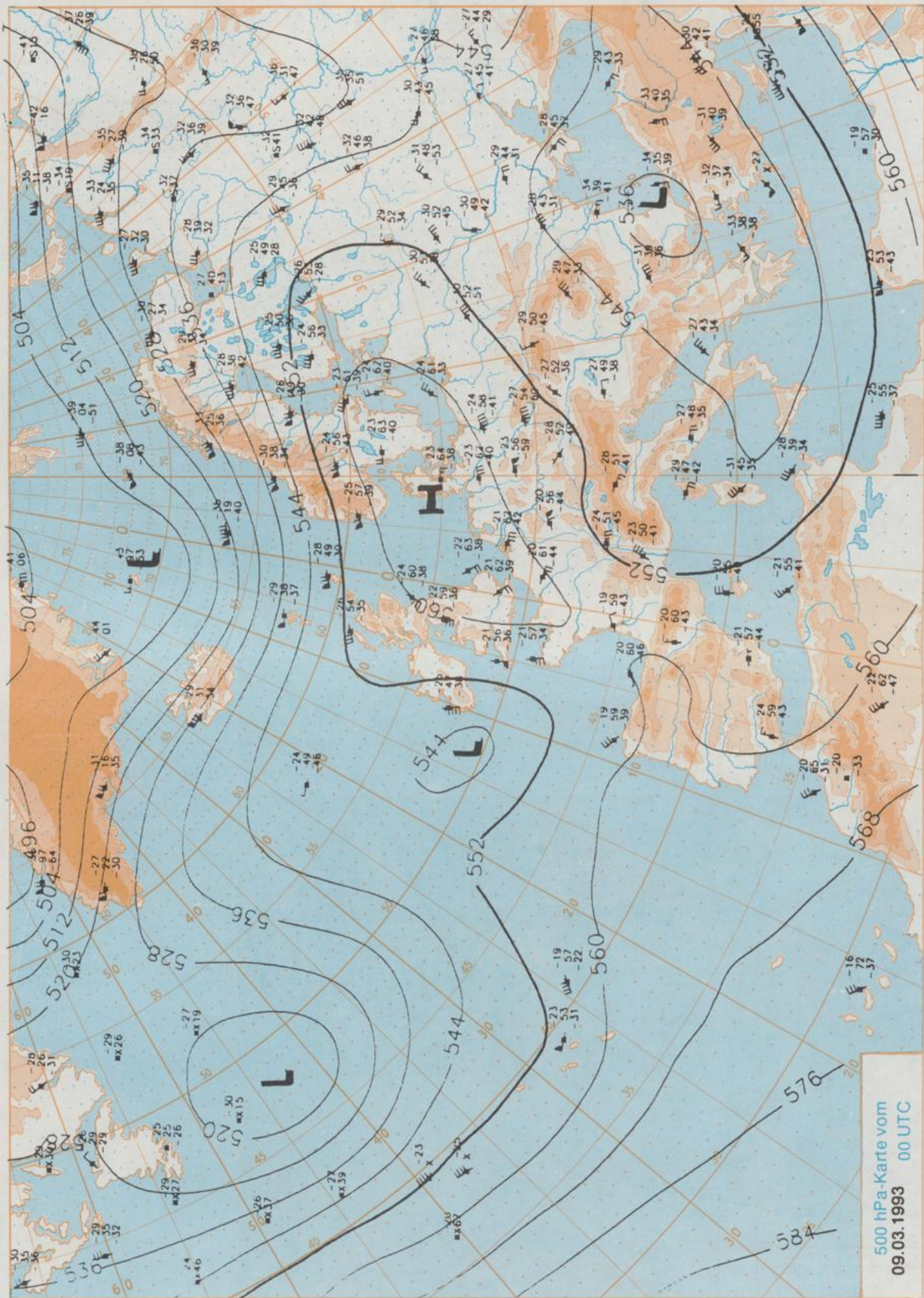
Die über dem Golf von Biskaya und Spanien verlaufende Kaltfront eines Randtiefs bei Irland (Dienstag, 00 UTC) überquert unter Auflösung rasch den Norden und Osten Deutschlands südostwärts. Ihr folgt frische Meeresluft, die im Laufe des Donnerstags dort unter Hochdruckeinfluß kommt. In den südlichen Landesteilen bleibt dagegen die Hochdruckwetterlage ohne Unterbrechung erhalten.

Im Norden und Osten Durchzug starker Bewölkung und gelegentlich etwas Regen, im Tagesverlauf sich auflockernde Bewölkung und trocken. Im Süden weiterhin sonnig. Tiefsttemperaturen in der Nacht zu Donnerstag zwischen plus 3 Grad im Norden und minus 4 Grad C im Süden. Tageshöchsttemperaturen im Norden und Osten um 5, sonst 6 bis 10, am Oberrhein bis 12 Grad C. Meist schwachwindig.

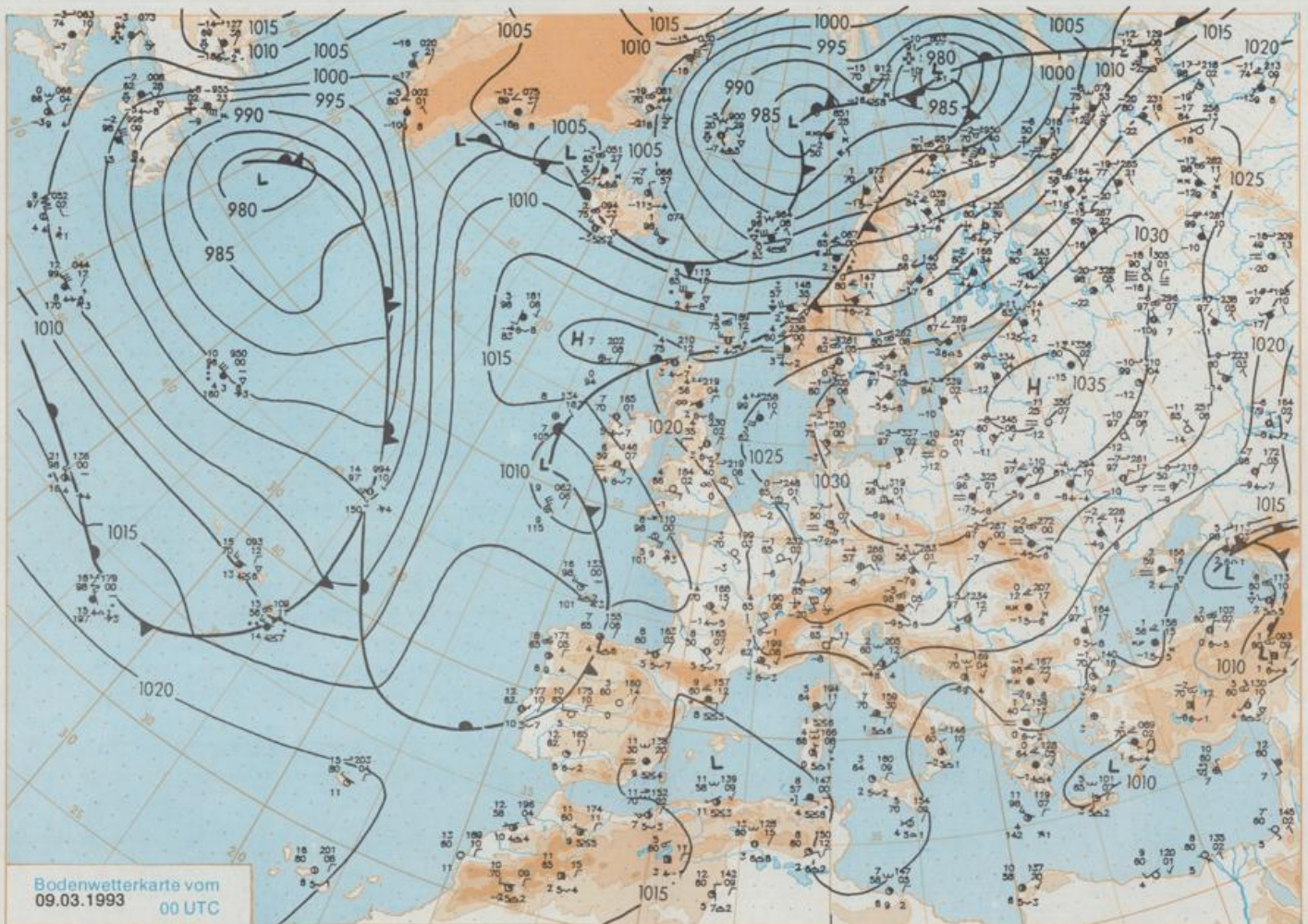
## Weitere Aussichten für Freitag, 12.03.1993

Im Südosten anfangs noch stärkere Bewölkung, aber weitgehend niederschlagsfrei, sonst heiter bis wolkgig und tagsüber mild.

Schutzgebühr monatlich DM 21,-  
einschließlich Versandkosten,  
Einzelpreis DM 1,-  
zuzüglich Versandkosten



500 hPa-Karte vom  
09.03.1993 00 UTC



Stereographische Projektion 1 : 30 000 000 60°N

Wettermeldungen von Dienstag, dem 9. März 1993 06 UTC

Station	Bar.-höhe (m)	Luftdr. red.NN (hPa)	Wetter	Deutschland										Extremwerte der Lufttemperatur						
				Wind km/h	Temperaturen (Grad C)				Sonne Vort. Std.	RR 24h mm	Schnee höhe cm	in der Dekade vom 1.03. bis 10.03.								
					Luft 2 m	Tau-punkt	Max Vortag	Mittel 2 m				Min 5 cm	Tmax Datum	Tmin Datum	Datum					
Helgoland	8	1028.1	leicht bew.	SSE	28	1.5	-2.2	4.2	2.8	1.5	-0	9.4			1953	10.5	6.03.1989	-7.0	1.03.1963	
List / Sylt	29	1028.6	leicht bew.	SE	22	-0.6	-2.3	3.5	1.2	-0.6	-3	7.9			1937	11.5	1.03.1959	-15.0	6.03.1942	
Schleswig	48	1030.0	leicht bew.	ESE	8	-2.2	-4.1	4.6	0.8	-2.2	-4	9.0			1947	16.4	3.03.1959	-17.5	10.03.1947	
Kiel	31	1030.2	leicht bew.	SE	4	-1.9	-3.9	5.1	1.1	-2.2	-6	8.7			1940	16.7	10.03.1961	-14.5	3.03.1966	
Arkona	42	1031.3	leicht bew.	S	17	-1.0	-3.9	2.1	1.4	-1.3	-4	0.2			1951	14.1	10.03.1961	-12.8	6.03.1971	
Norderney	16	1027.1	leicht bew.	SSE	15	-2.0	-3.4	5.8	1.8	-2.2	-4	9.5			1947	15.8	6.03.1989	-9.6	10.03.1947	
Bremerhaven	11	1028.3	leicht bew.	ESE	9	-1.3	-4.6	6.2	1.7	-1.5	-3	9.3			1949	16.5	6.03.1989	-14.6	1.03.1963	
Cuxhaven	12	1028.7	leicht bew.	SE	18	-1.1	-3.6	5.7	1.6	-1.1	-3	9.4			1946	16.4	6.03.1989	-13.3	10.03.1947	
Hamburg/Flugh.	16	1029.9	leicht bew.	E	9	-2.1	-4.0	5.4	1.5	-2.1	-5	9.6			1891	17.6	10.03.1961	-14.3	7.03.1935	
Lübeck	15	1030.4	leicht bew.	E	8	-5.2	-5.9	6.8	-0.1	-5.2	-8	8.9			1890	18.9	10.03.1961	-19.1	3.03.1966	
Böhlentzen	17	1030.8	leicht bew.	SE	13	-1.9	-3.1	4.4	1.4	-1.9	-4	9.4			1951	18.2	10.03.1961	-17.6	5.03.1963	
Schwenn	67	1031.0	wolkenlos	E	8	-2.4	-5.1	5.7	0.8	-2.5	-6	8.2			1947	18.3	10.03.1961	-16.8	6.03.1971	
Warnemünde	10	1031.4	leicht bew.	SSE	9	-1.9	-3.3	4.9	0.6	-2.0	-4	5.4			1951	17.4	10.03.1961	-13.5	3.03.1966	
Teterow	50	1031.8	wolkenlos	SSE	4	-3.7	-4.9	4.2	-0.3	-3.7	-8	4.0			1947	17.1	10.03.1961	-20.5	3.03.1966	
Barth	7	1031.2	leicht bew.	still		-3.4	-4.5	3.1	0.4	-4.1	-7									
Greifswald	6	1032.0	leicht bew.	SE	4	-5.0	-6.2	3.5	0.1	-5.0	-9	1.4			1951	16.7	10.03.1961	-19.5	6.03.1971	
Ueckermünde	7	1032.1	wolkenlos	ESE	8	-4.7	-6.7	3.0	0.5	-4.8	-8	3.3	0.0	Re						
Emden	12	1027.1	leicht bew.	ESE	18	-1.8	-3.3	7.1	1.7	-1.8	-3	10.1			1947	16.5	6.03.1989	-17.6	3.03.1963	
Bremen/Flugh.	5	1028.5	leicht bew.	SE	13	-2.1	-3.9	5.8	1.2	-2.1	-4	9.9			1890	18.2	6.03.1920	-18.7	4.03.1967	
Solttau	78	1029.8	leicht bew.	ESE	11	-3.0	-5.1	5.9	0.2	-3.0	-4	9.9			1948	18.1	3.03.1959	-18.0	1.03.1963	
Boizenburg	46	1030.5	leicht bew.	ESE	8	-3.7	-4.6	5.0	0.4	-4.0	-5	9.4								
Lüchow	18	1030.3	leicht bew.	still		-3.7	-4.6	4.4	0.0	-3.7	-6	5.1			1955	18.7	10.03.1961	-20.0	4.03.1966	
Seehausen/Altm.	23	1030.6	leicht bew.	SSE	4	-5.4	-6.5	4.3	0.2	-5.4	-8	6.2								
Marnitz	87	1031.0	wolkenlos	still		-4.2	-5.6	4.9	-1.2	-4.3	-8	X								
Neuruppin	39	1031.5	leicht bew.	E	8	-3.1	-5.1	3.5	0.1	-3.1	-6	5.1								
Neubrandenburg	80	1031.7	leicht bew.	E	9	-3.1	-5.8	3.0	-0.3	-3.3	-5	5.2								
Angermünde	55	1031.7	leicht bew.	ESE	8	-3.8	-5.7	3.9	-0.4	-4.5	-8	3.6			1951	18.4	10.03.1961	-20.8	6.03.1965	
Lingen	26	1026.5	wolkenlos	ESE	8	-1.8	-3.7	6.7	1.6	-1.8	-4	10.2			1951	19.2	9.03.1977	-12.7	6.03.1971	
Münst.-Osn./Flugh.	52	1026.5	wolkenlos	ESE	11	-1.1	-5.5	6.1	1.8	-1.1	-4	10.1								
Osnabrück	97	1027.5	leicht bew.	E	8	-2.5	-4.2	5.7	0.9	-3.0	-5	10.3			1952	18.6	6.03.1989	-13.8	6.03.1971	
Bad Salzungen	139	1028.0	wolkenlos	E	4	-1.6	-5.9	5.4	0.7	-1.7	-4	10.0			1935	20.0	6.03.1961	-15.2	6.03.1971	
Hannover/Flugh.	54	1028.5	leicht bew.	E	9	-4.3	-5.1	4.3	0.0	-4.7	-6	7.9			1936	18.3	6.03.1989	-18.3	4.03.1967	
Braunschweig	88	1029.0	wolkenlos	E	4	-3.0	-4.5	3.5	0.0	-3.0	-6	5.3			1891	20.4	6.03.1920	-16.1	3.03.1955	
Gardelegen	48	1030.5	wolkenlos	E	8	-5.2	-6.7	3.9	-0.9	-5.2	-7	4.6								
Magdeburg	84	1030.2	wolkenlos	E	8	-3.3	-5.9	3.4	-0.2	-3.4	-6	3.8			1947	19.3	10.03.1961	-17.6	2.03.1963	
Potsdam	99	1031.5	leicht bew.	E	13	-4.9	-6.2	4.3	-0.7	-4.9	-8	4.7			1893	20.6	6.03.1920	-17.3	6.03.1942	
Berlin-Temp.	49	1031.1	leicht bew.	E	9	-4.2	-6.1	3.8	1.0	-4.2	-6	4.2			1876	20.1	6.03.1920	-16.5	6.03.1942	
Lindenberg	112	1031.0	wolkenlos	E	13	-4.7	-6.9	4.1	0.6	-4.7	-5	5.8			1951	18.4	10.03.1975	-17.0	6.03.1965	
Manschnow	16	1031.4	leicht bew.	E	13	-5.0	-5.9	4.8	0.5	-5.0	-6	5.4								
Düsseldorf/Flugh.	41	1025.5	wolkenlos	SE	13	-0.4	-4.8	8.0	2.6	-1.1	-3	9.8			1970	19.5	6.03.1989	-16.1	6.03.1971	
Bocholt	24	1025.1	wolkenlos	E	11	-2.0	-4.0	6.9	2.9	-2.1	-5	9.6			1947	18.7	6.03.1989	-13.2	4.03.1947	
Essen	161	1026.0	wolkenlos	SE	9	-1.1	-5.5	7.1	2.6	-1.3	-5	10.5			1935	19.0	9.03.1961	-11.1	6.03.1971	
Kahler Asten	859	-	leicht bew.	SE	18	-6.8	-7.7	0.1	-4.1	-6.9	-10	6.9			1955	14.9	9.03.1961	-16.6	6.03.1971	
Bad Lippspringe	158	1027.6	wolkenlos	SE	4	-1.7	-5.2	4.3	1.0	-1.7	-5	10.1			1951	20.0	9.03.1961	-15.5	6.03.1971	
Kassel	233	1028.2	wolkenlos	ESE	4	-2.8	-5.8	4.1	-0.2	-3.0	-7	9.9			1951	19.7	9.03.1961	-15.6	6.03.1967	
Göttingen	173	1028.7	wolkenlos	still		-3.4	-5.6	4.8	0.3	-3.8	-7	8.9			1947	19.5	9.03.1961	-20.2	3.03.1963	
Leinefelde	356	1028.6	wolkenlos	E	9	-4.2	-6.0	1.7	-1.4	-4.3	-6	3.3			1957	16.6	9.03.1961	-18.0	4.03.1967	
Braunlage	610	1029.6	wolkenlos	NE	11	-6.5	-9.2	0.4	-3.7	-6.9	-11	4.7		1	1936	17.8	9.03.1961	-18.0	4.03.1967	
Brocken	1153	-	wolkenlos	SSE	50	-6.7	-8.0	-4.8	-7.1	-9.0	-8	1.9		53	1951	17.5	9.03.1961	-19.6	3.03.1967	
Artern	166	1029.2	wolkenlos	E	8	-4.4	-6.1	2.8	-0.9	-4.8	-8	2.6		0.1	110	1954	19.7	9.03.1961	-19.1	5.03.1967
Leipzig/Flugh.	141	1029.3	wolkenlos	E	8	-3.4	-4.9	3.2	-0.5	-3.4	-4	7.0			1951	19.6	10.03.1961	-18.8	6.03.1965	
Wittenberg	106	1030.4	wolkenlos	ENE	11	-3.5	-7.0	3.6	-0.7	-3.6	-5	3.5			1951	18.8	10.03.1961	-17.9	6.03.1965	
Oschatz	152	1029.4	wolkenlos	ENE	9	-4.4	-6.1	2.7	-0.6	-4.4	-6	3.8								
Dresden/Flugh.	227	1029.7	wolkenlos	ENE	8	-6.3	-8.5	1.3	-1.3	-6.3	-8	4.9		4	1917	19.7	6.03.1920	-17.6	1.03.1929	
Doberlug-Kir.	99	1030.6	wolkenlos	ENE	13	-5.3	-7.2	3.1	-1.5	-5.4	-7	4.0								
Cottbus	69	1030.9	leicht bew.	E	8	-4.4	-7.2	3.6	-0.2	-4.5	-5	6.5			1951	19.7	10.03.1975	-20.1	4.03.1971	
Görlitz	238	1030.7	wolkenlos	still		-7.2	-8.8	1.4	-1.5	-7.2	-9	2.2		5	1951	19.3	10.03.1975	-18.2	4.03.1971	
Aachen	205	1023.1	leicht bew.	E	8	-1.2	-6.0	8.2	3.1	-1.2	-6	9.9			1891	20.2	6.03.1989	-11.9	7.03.1895	
Nürburg	629	1025.4	wolkenlos	ESE	24	-5.0	-7.6	1.7	-0.8	-5.0	-6	9.2		9	1947	17.7	9.03.1948	-14.4	6.03.1971	
Köln-Bonn/Flugh.	99	1025.2	wolkenlos	SE	11	-0.9	-5.6	7.3	2.8	-2.4	-7	10.1			1958	19.5	9.03.1977	-13.4	6.03.1971	
Bendorf	132	1025.9	wolkenlos	E	15	-1.4	-5.3	7.6	2.6	-1.6	-3	9.5			1951	19.6	9.03.1977	-11.8	6.03.1971	
Bad Marienberg	555	1026.5	wolkenlos	SE	28	-4.6	-6.4	2.0	-1.8	-4.6	-7	10.4		13	1963	15.2	6.03.1989	-14.2	6.03.1967	
Gießeln	195	1027.3	wolkenlos	ENE	8	-2.4	-5.1	6.2	1.2	-2.4	-5	8.2			1939	18.3	9.03.1961	-14.8	3.03.1963	
Bad Hersfeld	225	1028.4	wolkenlos	still		-3.9	-5.6	5.5	0.8	-3.9	-6	9.5			1949	19.5	9.03.1961	-15.8	3.03.1963	
Wasserkuppe	925	-	leicht bew.	ESE	31	-7.4	-8.7	-0.8	-4.8	-7.4	-9	9.6		28	1936	14.5	9.03.1961	-17.1	6.03.1971	
Meiningen	453	1028.8	wolkenlos	S	4	-5														