

Wetterkarte

ISSN 0936-5818

D 7311 A

Amtsblatt des Deutschen Wetterdienstes

Erscheint täglich
Nur Postbezug

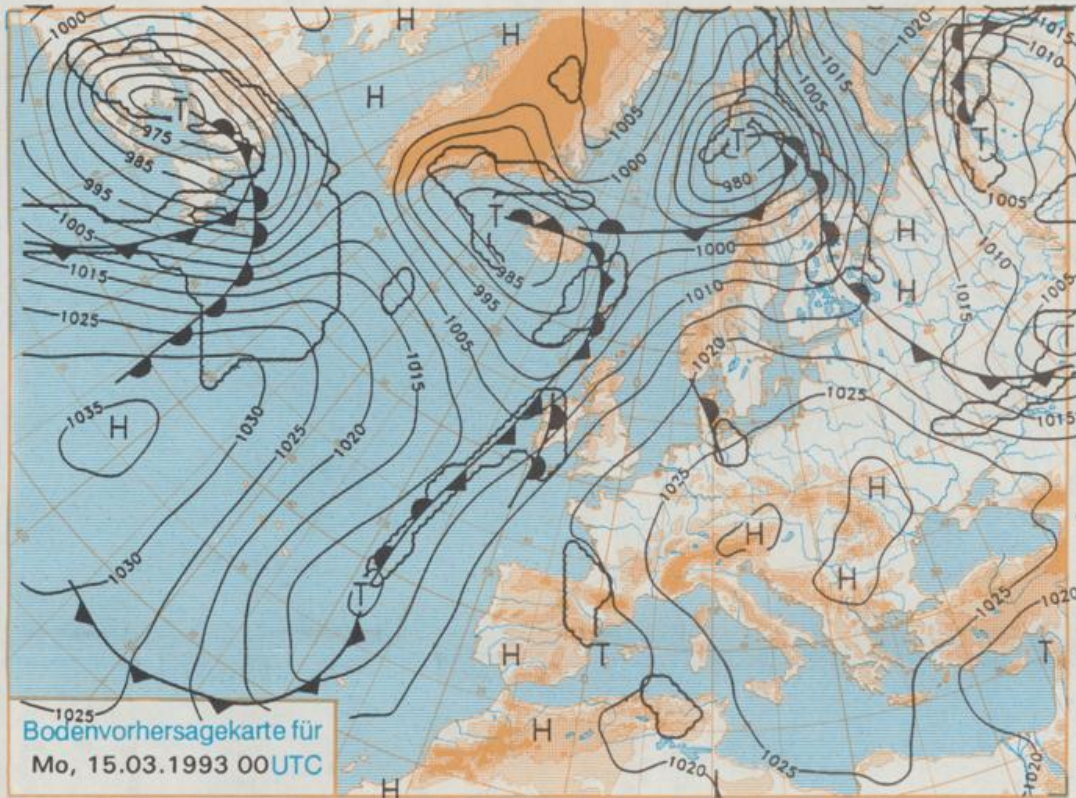
Druck und Verlag: Deutscher Wetterdienst, Zentralamt
Frankfurter Straße 135, 6050 Offenbach am Main
Postfach 10 04 65, Telefon: (069) 80 62-2225
Telex: (069) 4152871, Telefax: (069) 80 62-2484
Postgirokonto Frankfurt: BLZ 500 100 60, KtNr. 490 31-606



Jahrgang 1993

Samstag, den 13. März

Nummer 72



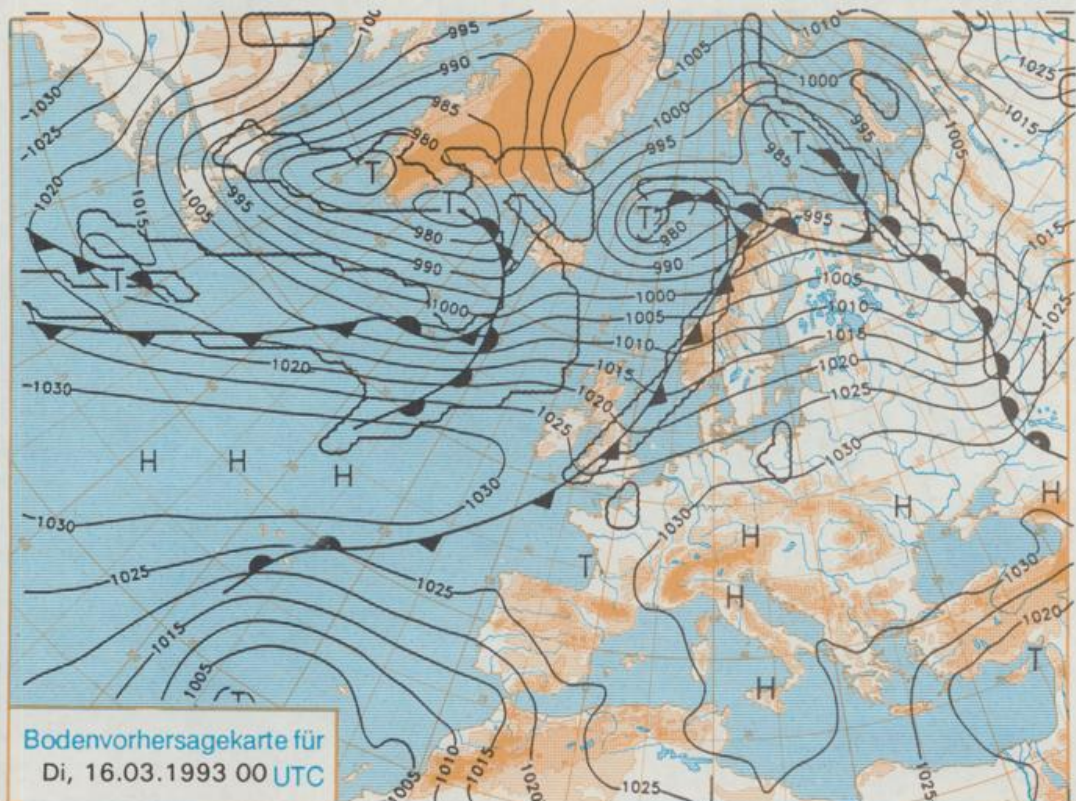
Deutschland-Vorhersage für Montag, 15.03.1993

Das am 13.03.93 00 UTC mit Kern über dem Balkan gelegene umfangreiche Hoch verändert seine Lage nur wenig und intensiviert sich noch etwas. Es beeinflusst das Wetter in weiten Teilen Europas. Erst am Dienstag nähert sich eine atlantische Kaltfront in abgeschwächter Form dem europäischen Kontinent.

Im Norden gelegentlich wolkig, sonst nach Auflösung einzelner Nebelfelder sonnig und trocken. Tiefstwerte 5 bis Null, im Osten und Süden bis minus 3 Grad C. Höchstwerte im Küstengebiet und in Alpennähe bei 10, sonst 13 bis 18, am Oberrhein bis 20 Grad C. Schwacher südlicher Wind.

Bodenvorhersagekarte für
Mo, 15.03.1993 00UTC

Stereographische Projektion 1 : 60 000 000 60°N

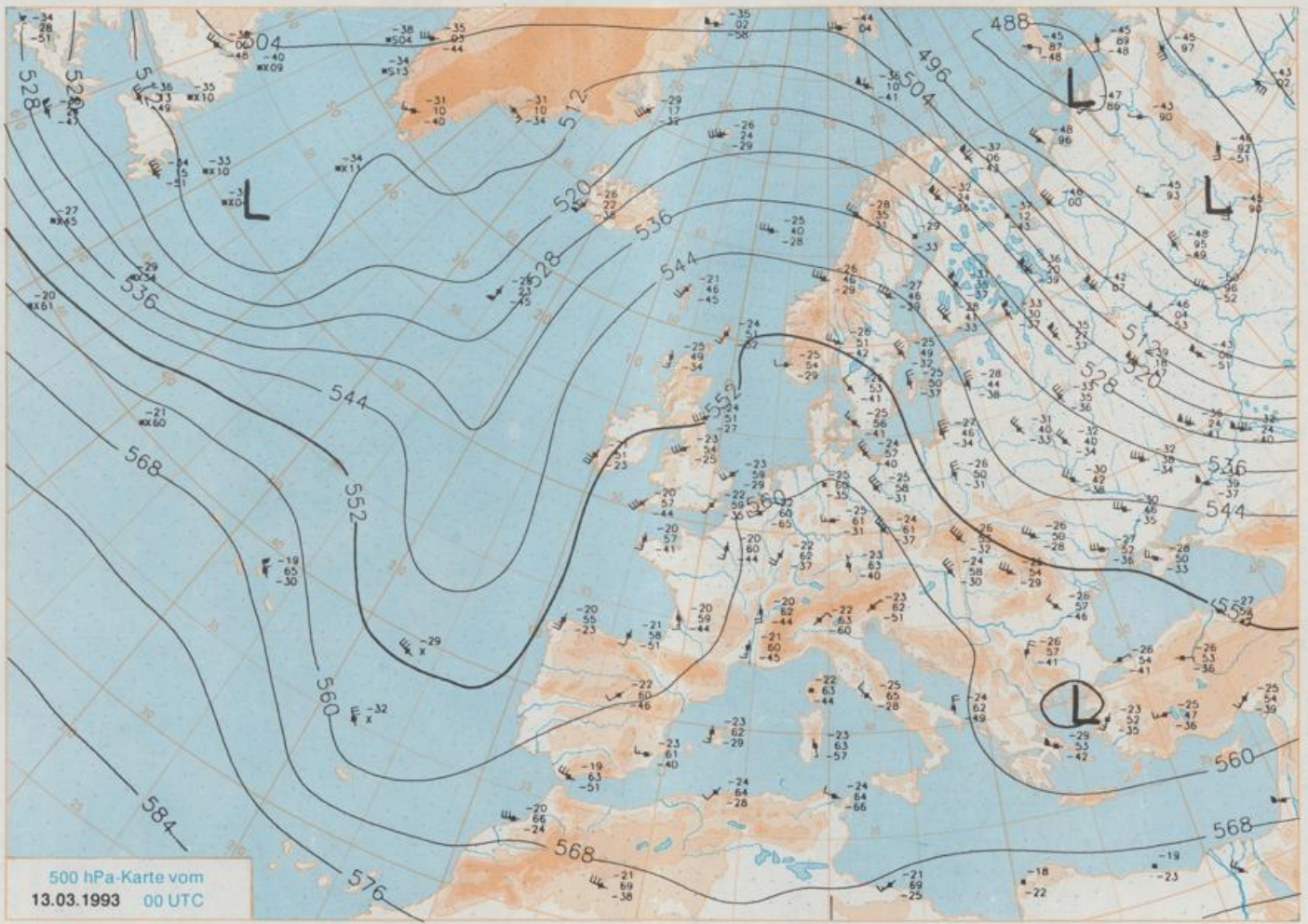


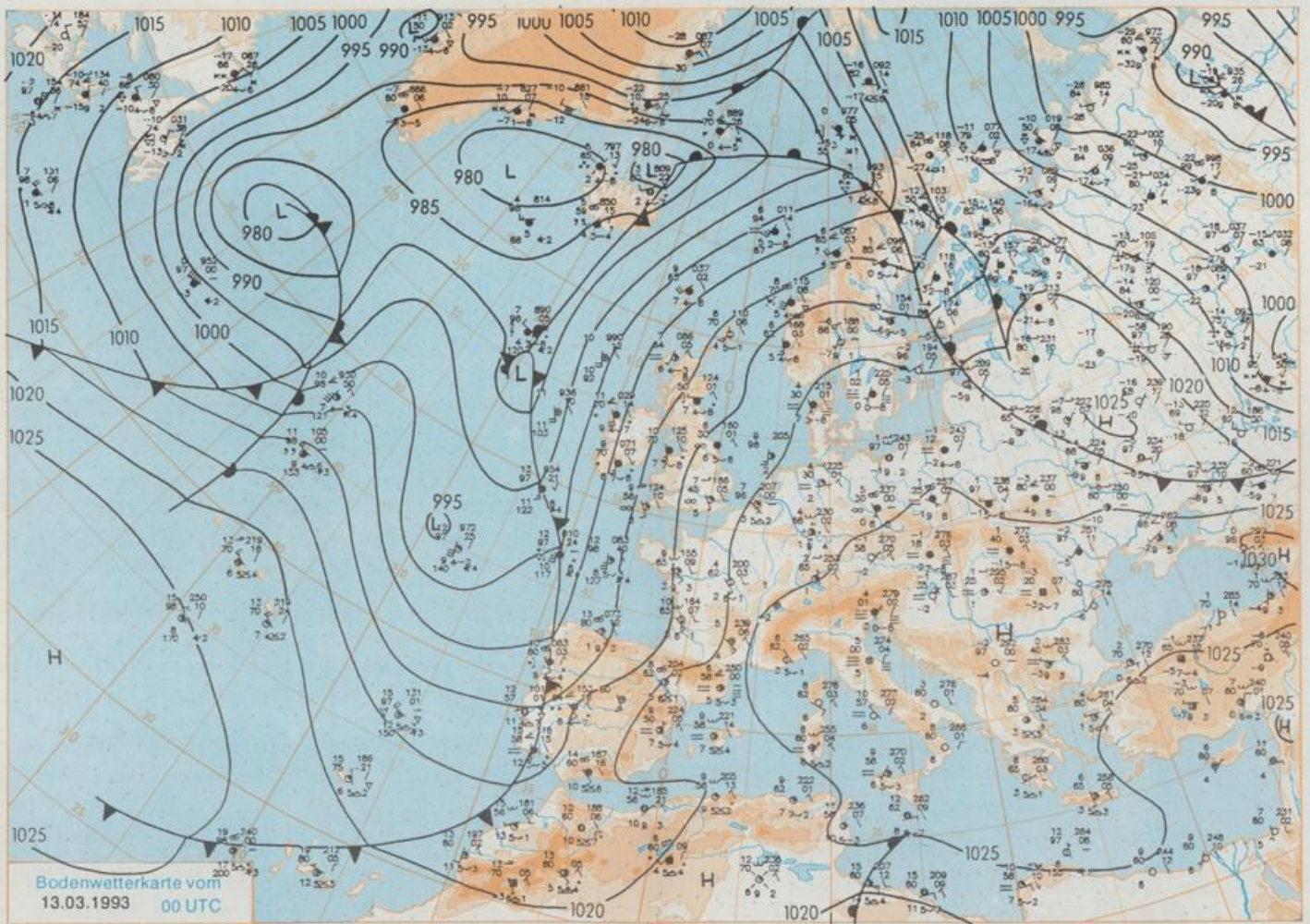
Weitere Aussichten für Dienstag, 16.03.1993

Im Norden im Tagesverlauf Bewölkungszunahme und nachfolgend etwas Regen. Sonst noch wenig Änderung.

Bodenvorhersagekarte für
Di, 16.03.1993 00 UTC

Schutzgebühr monatlich DM 21.-
einschließlich Versandkosten,
Einzelpreis DM 1.-
zuzüglich Versandkosten





Stereographische Projektion 1 : 30 000 000 60°N

Wettermeldungen von Samstag, dem 13. März 1993 06 UTC

Station	Bar.-höhe (m)	Luftdr. red.NN (hPa)	Wetter	Wind km/h	Temperatur (Grad C)					Sonne Vort. Std.	RR 24h mm	Schnee höhe cm	Extremwerte der Lufttemperatur					
					Luft 2 m	Taufpunkt	Max Vortag	Mittel 2 m	Min 2 m				Nacht 5 cm	in der Dekade vom 11.03. bis 20.03.				
														Tmax	Tmin	Datum		
Helgoland	8	1020.8	stark bew.	SSE 22	5.0	4.1	6.5	4.2	4.0	0	1.6		1953	11.7	17.03.1990	-4.0	17.03.1969	
List / Sylt	29	1021.1	Nebel	ESE 18	2.5	2.4	6.4	4.0	2.3	1	2.1		1937	15.0	17.03.1990	-11.5	13.03.1942	
Schleswig	48	1022.1	Nebel	E 8	1.4	1.2	7.5	4.6	1.2	-2			1947	19.7	18.03.1990	-16.0	12.03.1947	
Kiel	31	1022.3	Nebel	still	0.3	0.3	7.4	4.8	0.1	-3			1940	20.0	18.03.1990	-12.4	13.03.1942	
Arkona	42	1023.6	stark bew.	SE 9	2.4	0.4	4.3	1.9	1.2	-2	1.4		1951	18.2	19.03.1990	-8.4	15.03.1987	
Norderney	16	1020.5	wolkig	SSE 13	6.1	3.1	8.0	5.8	4.6	3	6.0		1947	18.0	18.03.1990	-6.7	13.03.1947	
Bremerhaven	11	1021.4	leicht bew.	SE 11	4.7	3.5	12.4	5.9	2.7	0	0.4		1949	19.6	18.03.1990	-8.5	11.03.1955	
Cuxhaven	12	1021.6	leicht bew.	SSE 11	2.2	1.2	10.2	5.4	1.6	-3			1946	20.5	17.03.1961	-11.0	13.03.1947	
Hamburg/Flugh.	16	1022.4	leicht bew.	SE 4	2.9	2.1	10.5	7.2	0.8	-3	0.1		1891	21.0	18.03.1990	-13.8	13.03.1947	
Lübeck	15	1022.4	Nebel	still	-0.1	-0.4	8.7	4.4	-0.1	2	0.3		1890	20.3	18.03.1990	-13.0	13.03.1942	
Boltenhagen	17	1022.3	leicht bew.	SSW 9	3.4	3.0	5.5	3.3	3.3	2			1951	19.1	17.03.1961	-9.7	16.03.1962	
Schwerin	67	1022.8	wolkig	SE 4	5.2	2.6	8.3	4.8	5.0	3	0.5		1947	20.2	18.03.1990	-12.4	13.03.1947	
Warnemünde	10	1022.6	bedeckt	SSE 11	4.7	2.2	6.8	3.6	3.6	1	0.1		1951	20.0	18.03.1990	-8.7	11.03.1955	
Teterow	50	1023.2	bedeckt	SSE 11	3.8	1.8	6.8	3.4	2.3	1			1947	19.9	19.03.1990	-13.5	13.03.1987	
Barth	7	1022.7	bedeckt	SSE 11	3.4	0.3	6.2	3.1	0.8	-2	0.4	0.0						
Greifswald	6	1023.6	bedeckt	still	2.9	-0.2	6.5	3.2	1.3	-2	0.2	0.0		1951	20.2	19.03.1990	-15.2	12.03.1987
Ueckermünde	7	1023.8	stark bew.	SSE 8	2.8	-0.1	5.0	2.8	0.7	-3	0.7							
Emden	12	1020.6	stark bew.	ESE 9	3.9	2.9	13.2	7.3	3.8	1	6.4		1947	19.2	17.03.1961	-8.5	13.03.1947	
Bremer/Flugh.	5	1021.6	Nebel	E 4	2.4	2.4	13.5	5.6	1.7	-1	3.7		1890	20.3	17.03.1961	-10.7	12.03.1932	
Soltau	78	1022.8	Nebel	SE 5	-1.0	-1.6	13.2	5.5	-1.1	-2	4.2		1948	21.1	18.03.1990	-12.4	14.03.1962	
Boizenburg	46	1022.7	Nebel	SE 5	1.4	1.2	10.2	5.4	-1.0	0	1.5							
Lüchow	18	1023.1	Nebel	still	-1.5	-1.5	11.4	5.4	1.5	-3	1.4	0.0	1955	20.0	18.03.1990	-14.3	19.03.1955	
Seehausen/Altm.	23	1022.9	Nebel	still	1.3	0.7	10.4	4.7	0.4	-2	0.6							
Marnitz	87	1022.8	bedeckt	ESE 8	2.8	2.2	9.7	5.6	2.6	-1	X							
Neuruppin	39	1023.6	wolkig	E 5	3.3	1.8	8.4	4.3	1.7	-0	1.5							
Neubrandenburg	80	1023.3	stark bew.	SE 11	5.0	-0.4	6.6	4.2	2.3	2	2.9							
Angermünde	55	1023.9	stark bew.	SE 5	0.6	-0.2	9.4	3.8	0.3	-2	2.6		1951	20.8	19.03.1990	-14.3	13.03.1965	
Lingen	26	1020.8	leicht bew.	S 9	4.0	3.5	15.6	7.6	2.1	0	7.5		1951	21.1	17.03.1961	-7.0	20.03.1955	
Münst.-Osn./Flugh.	52	1021.7	leicht bew.	S 2	2.9	1.7	15.5	7.4	1.1	-2	9.2							
Osnabrück	97	1021.8	leicht bew.	ESE 5	2.3	2.3	14.8	8.0	2.2	-1	7.6		1952	20.9	17.03.1961	-8.0	18.03.1964	
Bad Salzungen	139	1022.6	wolkenlos	still	2.7	2.1	14.5	8.0	2.2	-1	7.6		1935	21.9	17.03.1961	-10.4	14.03.1962	
Hannover/Flugh.	54	1022.1	leicht bew.	still	0.9	0.8	13.9	7.4	0.8	-2	8.2		1936	21.0	18.03.1990	-12.4	14.03.1962	
Braunschweig	88	1022.5	leicht bew.	still	2.0	0.8	13.7	7.6	2.0	-2	7.5		1891	21.1	18.03.1990	-12.6	14.03.1962	
Gardelegen	48	1023.1	still	-0.7	-1.6	13.6	6.8	-0.9	-3	2.2								
Magdeburg	84	1023.0	wolkig	NNE 4	1.3	0.5	13.3	5.8	0.4	-3	2.9		1947	21.8	19.03.1990	-17.3	13.03.1947	
Potsdam	99	1023.6	stark bew.	ESE 15	2.3	1.4	10.1	6.2	2.3	1	0.2		1893	21.9	19.03.1990	-14.8	13.03.1942	
Berlin-Temp.	49	1023.5	stark bew.	E 4	3.2	1.6	10.2	6.0	2.6	-2	0.7	0.0		1876	21.4	19.03.1990	-14.2	13.03.1947
Lindenberg	112	1023.5	stark bew.	ESE 13	4.2	1.4	8.4	5.2	4.2	2	2.2		1951	20.7	19.03.1990	-11.4	19.03.1955	
Manschnow	16	1023.6	stark bew.	E 9	0.1	-0.1	8.5	3.9	0.1	-2	2.1							
Düsseldorf/Flugh.	41	1021.6	leicht bew.	E 2	4.4	2.1	16.2	8.5	2.9	-2	9.1		1970	21.8	18.03.1990	-6.5	14.03.1987	
Bocholt	24	1021.3	leicht bew.	SSE 2	1.8	0.6	15.6	8.1	1.8	-3	8.3		1947	22.0	17.03.1961	-6.7	12.03.1987	
Essen	161	1021.8	leicht bew.	still	6.7	2.0	15.7	10.9	6.7	1	9.6		1935	21.6	17.03.1961	-8.9	11.03.1958	
Kahler Asten	859	-	leicht bew.	SSW 13	4.7	-0.3	10.6	6.0	3.7	-2	8.1		1955	15.9	17.03.1990	-13.5	12.03.1972	
Bad Lippspringe	158	1022.5	leicht bew.	ENE 4	2.0	1.1	14.8	7.5	1.3	-2	7.1	20	1951	21.5	17.03.1961	-11.2	12.03.1968	
Kassel	233	1023.8	wolkig	S 5	0.7	-0.6	14.6	8.0	0.7	-3	6.4		1951	21.0	17.03.1961	-10.6	14.03.1962	
Göttingen	173	1023.7	wolkenlos	still	0.2	-0.8	15.3	7.3	0.2	-2	6.5		1947	20.7	18.03.1990	-14.6	14.03.1962	
Leinefelde	356	1023.2	wolkenlos	still	3.8	0.2	13.2	7.7	3.3	-2	6.9		1957	19.6	18.03.1990	-13.2	18.03.1964	
Braunlage	610	1023.8	leicht bew.	WNW 4	2.2	-0.6	9.9	3.5	0.5	-4	6.2	40	1936	17.2	18.03.1990	-16.4	13.03.1942	
Brocken	1153	-	leicht bew.	WSW 15	3.4	-1.4	4.7	3.1	3.0	-0	6.8	95	1951	13.1	17.03.1961	-16.3	12.03.1972	
Artern	166	1023.6	wolkenlos	WSW 8	0.9	-0.4	14.2	7.1	0.8	-2	5.8		1954	20.8	20.03.1972	-12.2	13.03.1987	
Leipzig/Flugh.	141	1022.9	leicht bew.	S 17	2.7	-0.8	13.1	7.7	2.7	1	1.6		1951	20.5	19.03.1990	-10.5	11.03.1965	
Wittenberg	106	1023.0	wolkig	still	2.3	1.6	11.8	7.1	2.2	0	0.2		1951	20.9	19.03.1990	-12.3	19.03.1955	
Oschatz	152	1022.9	wolkig	SSW 9	5.1	0.2	12.2	7.1	4.9	2								
Dresden/Flugh.	227	1023.7	wolkig	S 8	3.3	-0.3	9.8	5.0	2.5	1			Re 1917	20.9	19.03.1990	-14.4	13.03.1942	
Doberlug-Kir.	99	1023.7	stark bew.	S 4	1.8	0.2	10.3	5.1	1.6	-1	0.4							
Cottbus	69	1023.9	stark bew.	E 4	3.9	0.9	9.9	5.4	3.9	1	0.4	0.0	1951	21.8	19.03.1990	-10.4	11.03.1965	
Görlitz	238	1024.4	stark bew.	SSW 4	3.6	0.4	5.5	3.8	3.2	1	0.4	0.0	Re 1951	19.6	19.03.1990	-13.5	16.03.1956	
Aachen	205	1021.0	leicht bew.	S 9	7.1	1.2	16.5	10.1	6.5	2	10.2		1891	22.4	17.03.1961	-9.7	13.03.1932	
Nürnberg	629	1022.5	leicht bew.	SSW 17	5.4	-1.1	11.7	7.6	5.0	-3	9.6		Re 1947	18.3	17.03.1961	-9.9	12.03.1972	
Köln-Bonn/Flugh.	99	1022.2	wolkenlos	ESE 11	2.6	0.7	17.0	8.0	0.5	-3	9.6		1958	23.3	17.03.1961	-9.6	11.03.1958	
Bendorf	132	1023.1	wolkenlos	E 4	1.2	0.4	16.9	8.4	1.2	-1	9.3		1951	22.5	17.03.1961	-7.4	11.03.1965	
Bad Marienberg	555	1023.2	leicht bew.	SE 5	3.9	0.6	12.2	6.6	3.8	-1	9.1		Re 1963	18.0	17.03.1990	-10.1	12.03.1972	
Gießen	195	1024.0	wolkenlos	still	0.4	-0.9	15.0	7.1	-0.4	-3	6.8		1939	20.3	20.03.1972	-11.0	15.03.1958	
Bad Hersfeld	225	1024.3	wolkenlos	still	-1.4	-2.2	16.0	6.0	-1.4	-4	5.3		1949	21.0	17.03.1961	-13.4	14.03.1962	
Wasserkuppe	925	-	leicht bew.	S 15	1.8	-1.4	9.0	3.7	1.7	-3	8.4	19	1936	16.5	18.03.1990	-15.2	14.03.1962	
Meiningen	453	1025.3	wolkenlos	SSE 8	0.2	-2.2	11.5	4.6	0.0	-4	5.6		Re 44					
Schmücke	942	-	wolkenlos	SW 9	1.2	-2.2	7.4	3.6	0.5	-3	7.8							
Erfurt/Flugh.	323	1023.5	leicht bew.	SSW 8	3.2	-0.7	13.7	6.9	2.8	2	5.0		1967	20.2	18.03.1990	-16.0	11.03.1987	
Neuhaus a.R.	850	-	leicht bew.	S 9	1.4	-3.7	8.6	4.2	1.0	-2	8.3	38						
Gera																		