

Wetterkarte

ISSN 0936-5818

D 7311 A

Amtsblatt des Deutschen Wetterdienstes

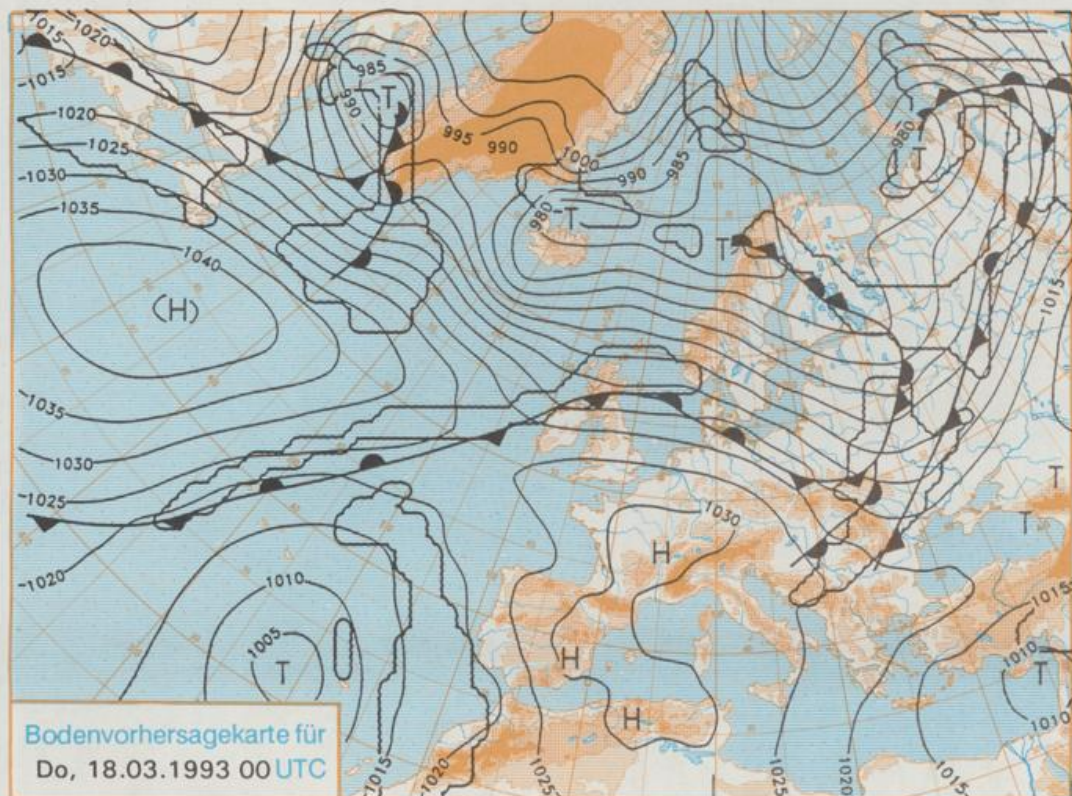
Erscheint täglich
Nur Postbezug

Druck und Verlag: Deutscher Wetterdienst, Zentralamt
Frankfurter Straße 135, 8050 Offenbach am Main
Postfach 10 04 65, Telefon: (069) 80 82-2225
Telex: (069) 4152871, Telefax: (069) 80 82-2484
Postgirokonto Frankfurt: BLZ 500 100 60, KfNr. 490 31-606

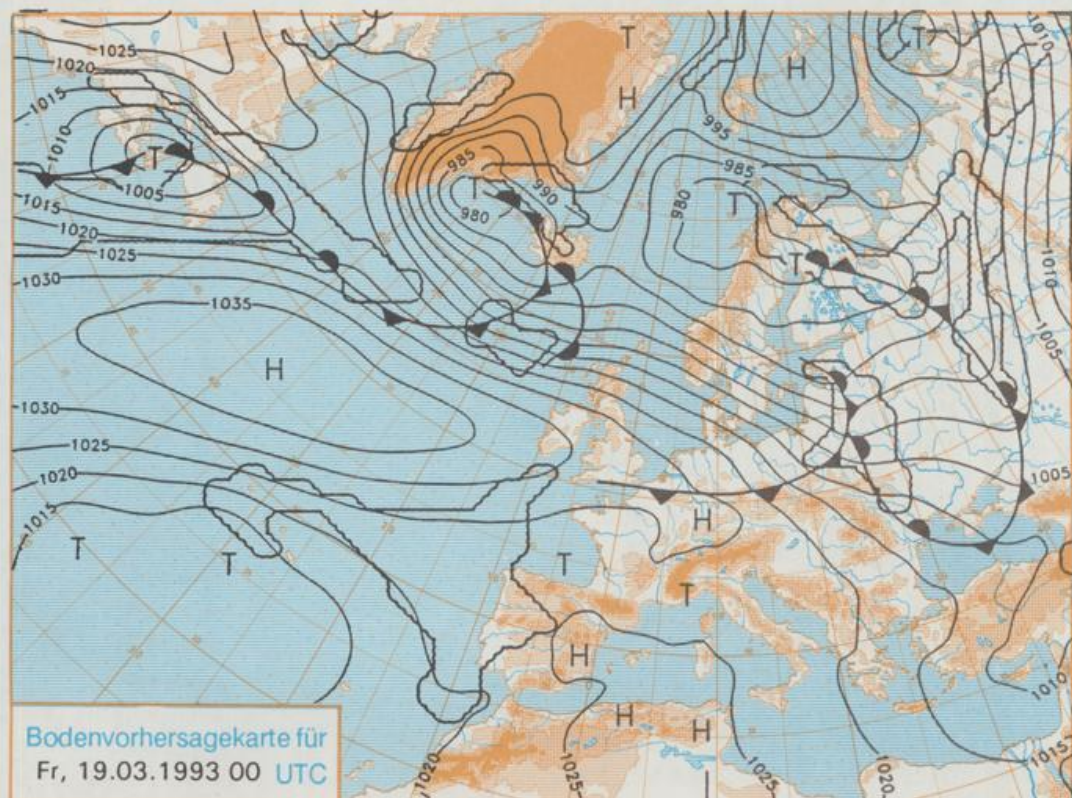
Jahrgang 1993

Dienstag, den 16. März

Nummer 75



Stereographische Projektion 1 : 60 000 000 60°N



Deutschland-Vorhersage für Donnerstag, 18.03.1993

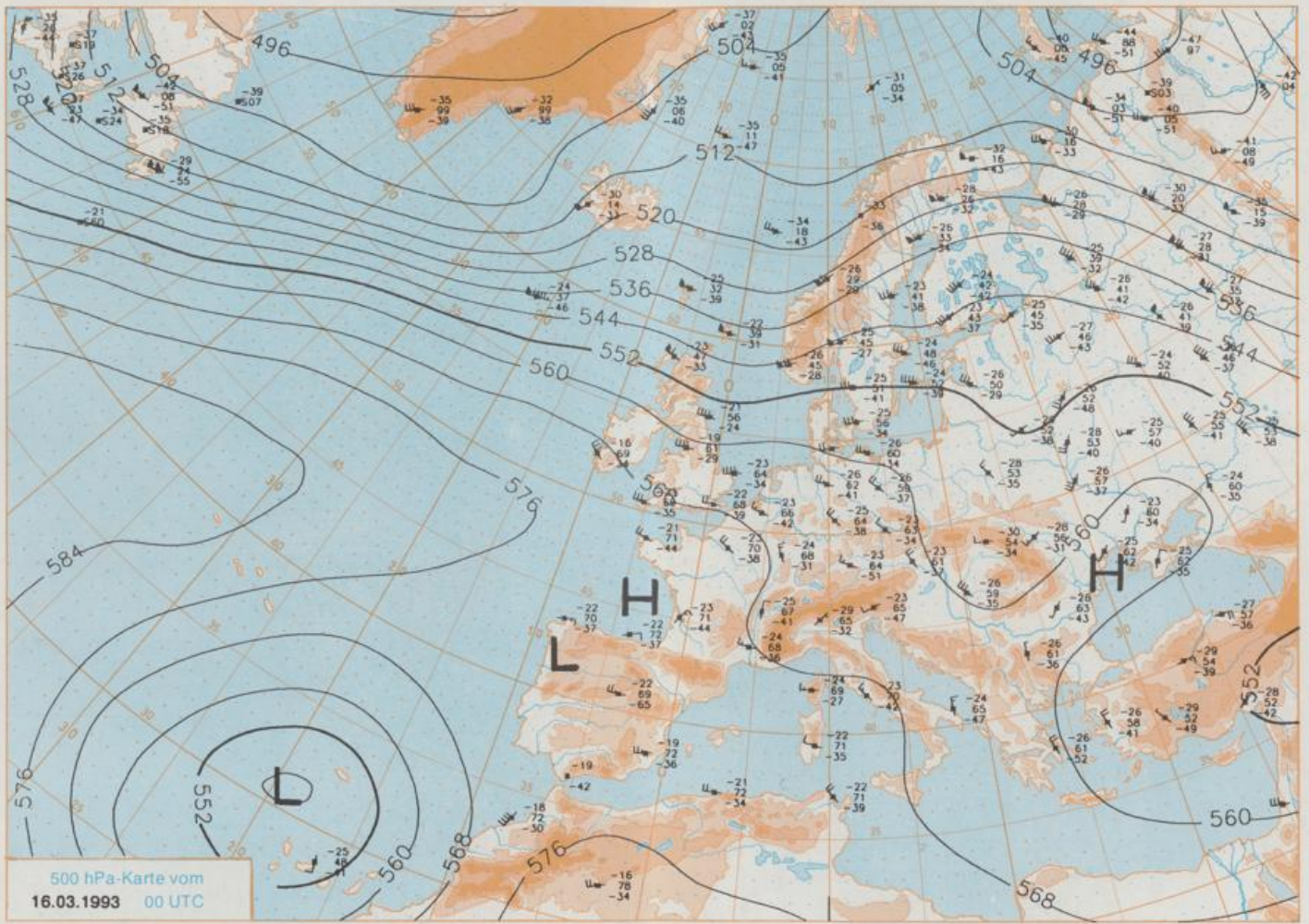
Die am Dienstag 00 UTC über Skandinavien und die Britischen Inseln verlaufende Kaltfront überquert unter Auflösung Deutschland südostwärts. Weitere atlantische Tiefausläufer folgen in meist abgeschwächter Form rasch nach. So greift im Laufe des Donnerstags eine sich von den Britischen Inseln und der Nordsee her nähernde Kaltfront auf die Nordhälfte Deutschlands über und führt frische Meeresluft heran. Im Süden überwiegt dagegen Hochdruckeinfluß.

Im Norden und in der Mitte Deutschlands im Tagesverlauf Bewölkungsverdichtung und nachfolgend zeitweise meist leichter Regen. Im Süden heiter bis wolkgig und trocken. Tiefsttemperaturen in der Nacht zu Donnerstag 3 bis 7, im Süden örtlich um 1 Grad C. Tageshöchsttemperaturen im Norden 8 bis 13, im Süden 14 bis 19 Grad C. Im Süden meist schwachwindig, sonst mäßiger bis frischer, an der Küste zum Teil stark böiger Wind aus westlichen Richtungen.

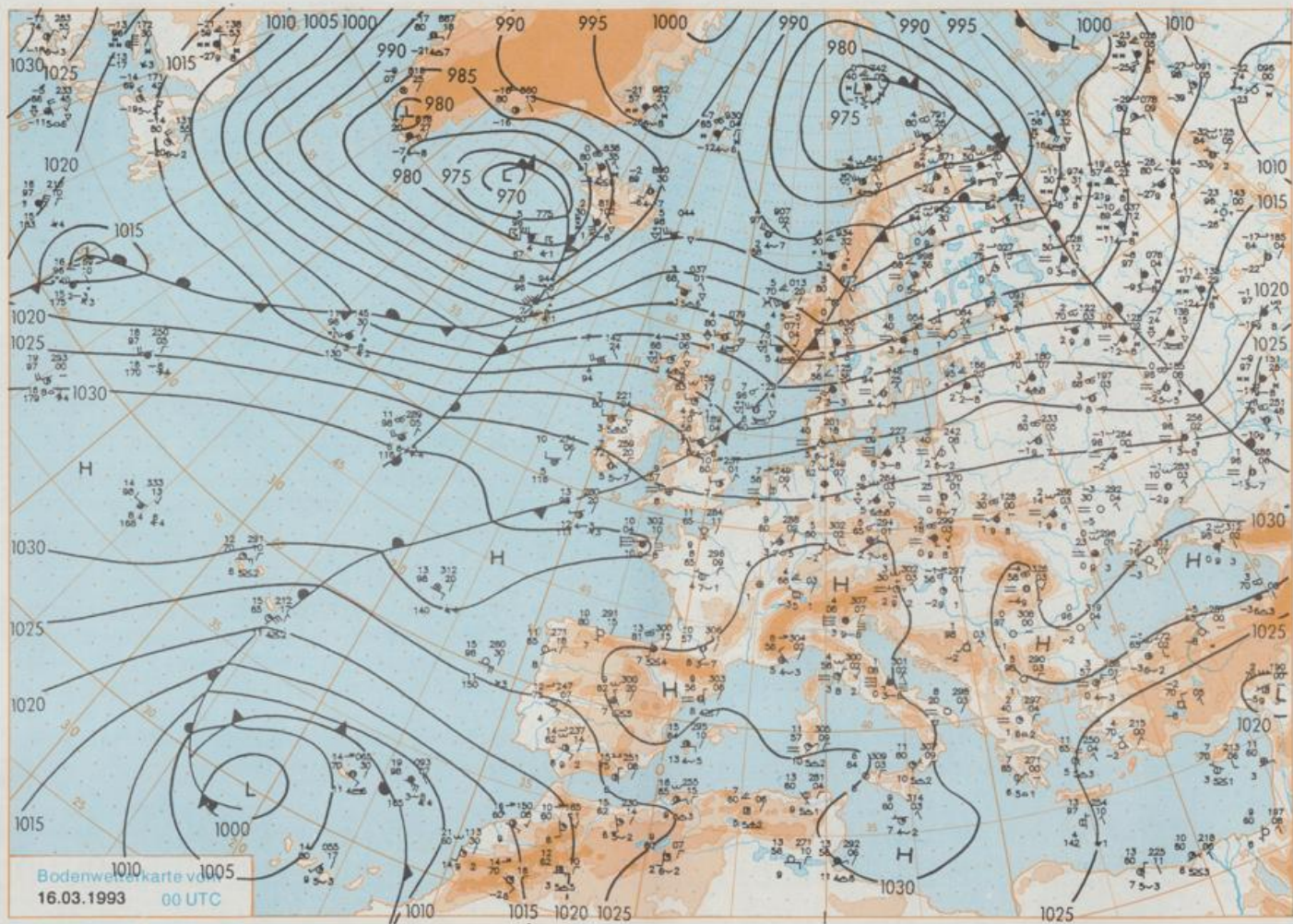
Weitere Aussichten für Freitag, 19.03.1993

Im Norden wechselhaft und windig, im Süden noch freundlich. Etwas zurückgehende Temperaturen.

Schutzgebühr monatlich DM 21,-
einschließlich Versandkosten,
Einzelpreis DM 1,-
zuzüglich Versandkosten



Stereographische Projektion 1 : 30 000 000 60°N



Wettermeldungen von Dienstag, dem 16. März 1993 06 UTC

Station	Bar.-höhe (m)	Luftdr. red.NN (hPa)	Wetter	Deutschland											Extremwerte der Lufttemperatur				
				Wind km/h	Temperaturen (Grad C)					Sonne Vort. Std.	RR 24h mm	Schnee höhe cm	in der Dekade vom 11.03. bis 20.03						
					Luft 2 m	Tau- punkt	Max Vortag	Mittel	Min 2 m				Nacht 5 cm	Tmax Datum	Tmin Datum	Daum			
Helgoland	8	1017.3	wolkig	WSW	35	6.7	5.3	8.5	6.6	6.6	5	7.7			1953	11.7	17.03.1990	-4.0	17.03.1969
List / Sylt	29	1014.2	stark bew.	WSW	35	5.9	4.2	11.2	7.3	5.9	5	5.8			1937	15.0	17.03.1990	-10.5	14.03.1942
Schleswig	48	1016.2	leicht bew.	SW	24	7.4	5.1	14.1	8.4	6.8	6	5.4			1947	19.7	18.03.1990	-16.0	12.03.1947
Kiel	31	1016.6	leicht bew.	WSW	21	8.5	4.1	14.7	9.8	7.8	6	2.7	0.0		1940	20.0	18.03.1990	-12.4	13.03.1942
Arkona	42	1016.3	wolkig	SW	39	7.5	5.4	11.8	7.1	5.5	4	7.1	0.0		1951	18.2	19.03.1990	-8.4	15.03.1987
Norderney	16	1018.7	leicht bew.	SW	24	7.0	5.2	12.4	8.7	7.0	6	6.6			1947	18.0	18.03.1990	-6.7	13.03.1947
Bremerhaven	11	1019.1	leicht bew.	SW	24	7.5	4.1	15.7	10.1	7.3		8.3			1949	19.6	18.03.1990	-8.5	11.03.1955
Cuxhaven	12	1018.3	leicht bew.	SW	26	8.5	4.6	15.1	8.7	8.4	6	8.6			1946	20.5	17.03.1961	-11.0	13.03.1947
Hamburg/Flugh.	16	1019.1	leicht bew.	SW	21	8.2	4.2	16.5	10.2	8.1	4	5.3	0.0		1891	21.0	18.03.1990	-13.8	13.03.1947
Lübeck	15	1018.3	leicht bew.	SSW	18	8.2	4.5	15.6	9.2	7.7	4	2.9	0.3		1890	20.3	18.03.1990	-13.0	13.03.1942
Boltenhagen	17	1017.6	bedeckt	SSW	26	7.9	5.6	14.5	8.5	6.7	5	2.0	0.2		1951	19.1	17.03.1961	-9.7	16.03.1962
Schwerin	67	1019.6	wolkig	SSW	21	6.6	3.8	14.6	9.3	6.6	5	3.6			1947	20.2	18.03.1990	-12.4	13.03.1947
Warnemünde	10	1017.6	stark bew.	SSW	22	9.5	5.7	12.5	8.9	9.0	7	5.3			1951	20.0	18.03.1990	-8.7	11.03.1955
Teterow	50	1019.3	bedeckt	SSW	28	8.8	4.7	15.1	9.0	7.4	5	5.9			1947	19.9	19.03.1990	-13.5	13.03.1987
Barth	7	1016.9	stark bew.	SSW	22	7.8	5.3	13.5	6.9	6.9	3	4.9							
Greifswald	6	1018.6	wolkig	SSW	17	8.2	4.7	15.2	9.1	7.9	4	6.9			1951	20.2	19.03.1990	-15.2	12.03.1987
Ueckermünde	7	1019.7	wolkig	S	17	7.0	5.2	15.3	9.3	7.0	6	7.9							
Emden	12	1019.3	leicht bew.	SSW	24	6.9	5.2	16.7	10.2	6.6	6	6.5			1947	19.2	17.03.1961	-8.5	13.03.1947
Bremen/Flugh.	5	1020.2	leicht bew.	SW	21	7.8	4.8	17.6	10.4	5.4	2	5.9			1890	20.3	17.03.1961	-10.7	12.03.1932
Soltau	78	1021.3	leicht bew.	SW	17	7.2	3.2	17.0	9.8	5.5	3	5.3	0.0		1948	21.1	18.03.1990	-12.4	14.03.1962
Boizenburg	46	1019.7	leicht bew.	SSW	21	8.6	3.8	16.1	10.2	8.0	7	3.4	1						
Lüchow	18	1021.6	leicht bew.	SW	13	6.2	3.2	15.4	9.2	5.2	2		3		1955	20.0	18.03.1990	-14.3	19.03.1955
Seehausen/Altm.	23	1021.4	leicht bew.	SW	17	8.0	2.9	15.2	4.3	8.0	7	4.9	0.3						
Marnitz	87	1020.2	wolkig	SW	21	8.0	4.3	15.1	9.8	8.0	7	X	0.0						
Neuruppin	39	1021.8	wolkig	SW	9	4.1	3.8	16.0	9.3	4.0	1	7.4	0.3						
Neubrandenburg	80	1020.0	wolkig	SW	24	7.3	4.4	15.0	9.2	7.0	6	7.4	0.0						
Angermünde	55	1021.1	wolkig	SW	15	7.8	5.8	16.4	9.4	7.8	6	7.1			1951	20.8	19.03.1990	-14.3	13.03.1965
Lingen	26	1021.1	leicht bew.	SSW	15	8.3	5.4	17.9	10.5	6.7	4	5.8			1951	21.1	17.03.1961	-7.0	20.03.1955
Münst.-Osn./Flugh.	52	1022.9	leicht bew.	SSW	13	7.0	3.8	17.8	9.9	6.6	1	7.4							
Osnabrück	97	1022.3	leicht bew.	SW	21	9.1	4.8	17.8	12.5	8.7	6	5.5			1952	20.9	17.03.1961	-8.0	18.03.1964
Bad Salzuflen	139	1023.7	leicht bew.	SSW	9	6.9	3.4	16.9	11.5	6.5	3	4.3			1935	21.9	17.03.1961	-10.4	14.03.1962
Hannover/Flugh.	54	1022.1	leicht bew.	SSW	13	8.2	3.9	16.7	10.8	8.1	4	3.9	0.2		1936	21.0	18.03.1990	-12.4	14.03.1962
Braunschweig	88	1023.1	leicht bew.	SW	15	7.7	1.7	15.9	11.0	7.7	5	3.5	0.1		1891	21.1	18.03.1990	-12.6	14.03.1962
Gardelegen	48	1022.5	wolkenlos	SW	13	5.5	1.4	15.6	8.3	4.0	0	3.8	0.2						
Magdeburg	84	1023.4	wolkenlos	SW	15	6.9	1.5	15.5	9.8	6.8	4	4.7	0.9		1947	21.8	19.03.1990	-17.3	13.03.1947
Potsdam	99	1023.0	leicht bew.	SW	21	6.4	4.5	15.9	10.3	6.2	4	7.1	1		1893	21.9	19.03.1990	-14.8	13.03.1942
Berlin-Temp.	49	1022.3	leicht bew.	SW	11	8.5	4.4	15.7	10.8	8.3	6	5.6	5		1876	21.4	19.03.1990	-14.2	13.03.1947
Lindenberg	112	1023.1	wolkig	SW	13	6.7	5.0	15.4	9.5	6.6	3	5.5	1		1951	20.7	19.03.1990	-11.4	19.03.1955
Manschnow	16	1022.0	wolkig	SSW	18	7.4	6.4	16.3	7.4	5.3	2	7.7							
Düsseld./Flugh.	41	1025.4	leicht bew.	S	11	6.5	4.0	18.5	11.0	5.3		9.7			1970	21.8	18.03.1990	-6.5	14.03.1987
Bocholt	24	1023.6	leicht bew.	WSW	15	7.4	4.3	18.2	10.6	7.2	1	7.9			1947	22.0	17.03.1961	-6.7	12.03.1987
Essen	161	1024.9	leicht bew.	WSW	17	8.8	4.7	18.2	12.4	8.0	4	10.2			1955	21.6	17.03.1961	-8.9	11.03.1958
Kahler Asten	859	-	leicht bew.	WSW	26	3.8	1.4	12.2	8.3	3.5	1	5.3	0.0	12	1955	15.9	17.03.1990	-13.5	12.03.1972
Bad Lippspringe	158	1024.4	wolkenlos	S	8	6.9	3.4	17.3	10.1	5.5	0	5.4	0.0		1951	21.5	17.03.1961	-11.2	12.03.1968
Kassel	233	1026.1	wolkenlos	SSW	11	5.0	-0.8	16.3	9.4	4.9	2	5.5	0.0		1951	21.0	17.03.1961	-10.6	14.03.1962
Göttingen	173	1025.2	leicht bew.	S	8	6.7	-0.1	17.4	8.9	6.5	2	2.8	0.1		1947	20.7	18.03.1990	-14.6	14.03.1962
Leinefelde	356	1025.2	leicht bew.	WSW	11	6.2	0.3	15.1	8.5	5.9	2	1.4	0.0		1957	19.6	18.03.1990	-13.2	18.03.1964
Braunlage	610	1024.6	leicht bew.	W	9	4.7	-1.3	11.4	7.3	4.7	1	3.4	0.0	26	1936	17.2	18.03.1990	-16.4	13.03.1942
Brocken	1153	-	leicht bew.	WSW	65	2.9	0.1	7.0	5.6	2.8	2	4.8	0.1	73	1951	13.1	17.03.1961	-16.3	12.03.1972
Artern	166	1024.8	leicht bew.	SSW	15	5.0	-0.1	15.4	9.6	4.6	3	2.5	0.0		1954	20.8	20.03.1972	-12.2	13.03.1987
Leipzig/Flugh.	141	1024.8	leicht bew.	S	15	6.8	0.2	15.0	10.2	6.5	4	6.3			1951	20.5	19.03.1990	-10.5	11.03.1965
Wittenberg	106	1023.6	leicht bew.	WSW	8	6.6	3.0	14.9	10.0	6.6	4	4.2	0.0		1951	20.9	19.03.1990	-12.3	19.03.1955
Oschatz	152	1024.7	leicht bew.	WSW	24	7.2	2.3	14.4	9.8	7.2	5	2.3	0.0						
Dresden/Flugh.	227	1025.8	wolkig	SSW	13	8.3	1.4	13.2	9.5	6.6	5	2.8	0.2		1917	20.9	19.03.1990	-14.4	13.03.1942
Doberlug-Kir.	99	1024.7	leicht bew.	SSW	13	6.3	3.0	15.0	8.7	6.1	4	6.7							
Cottbus	69	1024.2	wolkig	SSW	11	6.7	3.7	15.1	7.8	5.0	0	4.6	1		1951	21.8	19.03.1990	-10.4	11.03.1965
Görlitz	238	1025.8	stark bew.	SSW	11	5.0	3.8	13.0	7.2	3.0	-1	2.0	0.2		1951	19.6	19.03.1990	-13.5	16.03.1956
Aachen	205	1025.6	leicht bew.	S-W	18	10.0	4.2	18.6	12.2	9.5	5	10.5			1891	22.4	17.03.1961	-9.7	13.03.1932
Nürnberg	629	1027.5	wolkenlos	WSW	15	6.3	2.2	14.5	10.3	6.0	4	9.7			1947	18.3	17.03.1961	-9.9	12.03.1972
Köln-Bonn/Flugh.	99	1026.3	wolkig	SE	9	6.0	2.0	19.2	10.6	4.0	0	9.7			1958	23.3	17.03.1961	-9.6	11.03.1958
Bendorf	132	1027.5	wolkenlos	E-NE	5	3.6	1.3	19.4	11.0	3.6	1	8.4			1951	22.5	17.03.1961	-7.4	11.03.1965
Bad Marienberg	555	1017.1	wolkig	WSW	11	6.0	2.2	15.4	9.6	6.0	1	8.5		Re	1963	18.0	17.03.1990	-10.1	12.03.1972
Gießen	195	1028.2	wolkenlos	S	4	0.8	-1.3	17.4	8.8	0.7	-2	6.8			1939	20.3	20.03.1972	-11.0	15.03.1958
Bad Hersfeld	225	1027.9	leicht bew.	W	5	-0.3	-1.1	17.6	7.7	-0.4	-2	4.2							