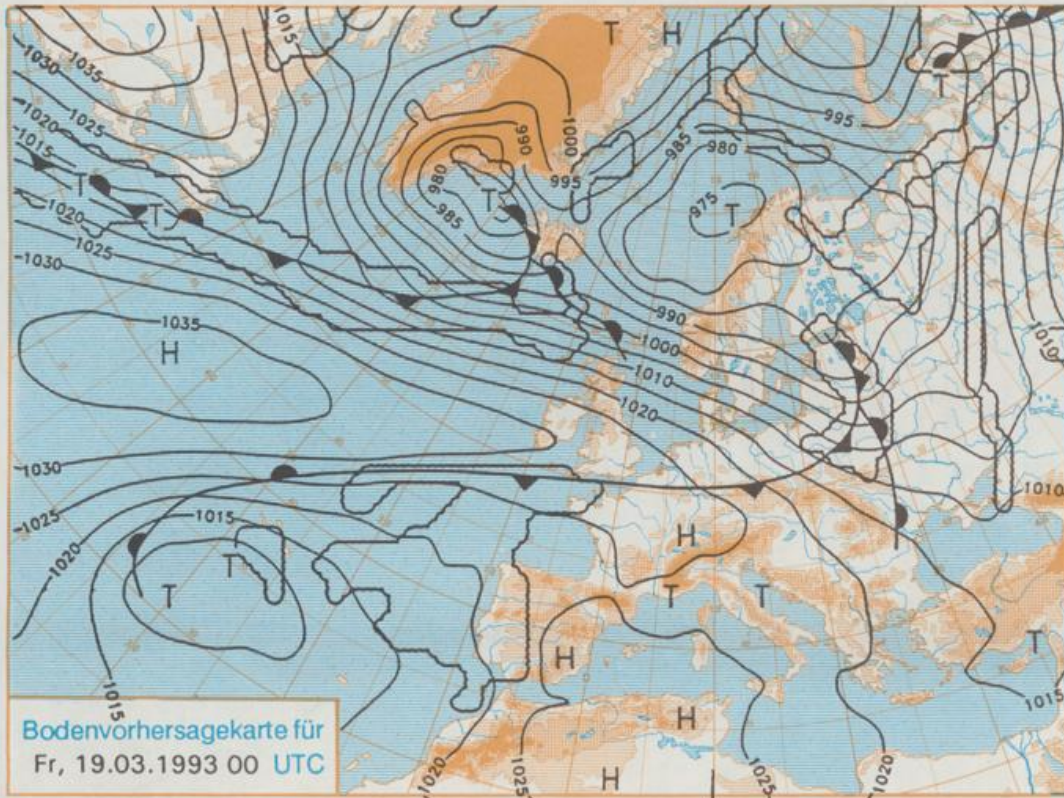


Erscheint täglich  
Nur PostbezugDruck und Verlag: Deutscher Wetterdienst, Zentralamt  
Frankfurter Straße 135, 6050 Offenbach am Main  
Postfach 10 04 65, Telefon: (069) 80 62-2225  
Telex: (069) 4152871, Telefax: (069) 80 62-2484  
Postgirokonto Frankfurt: BLZ 500 100 60, KtNr. 490 31-806Schutzgebühr monatlich DM 18,-  
einschließlich Versandkosten,  
Einzelpreis 0,80 DM  
zuzüglich Versandkosten

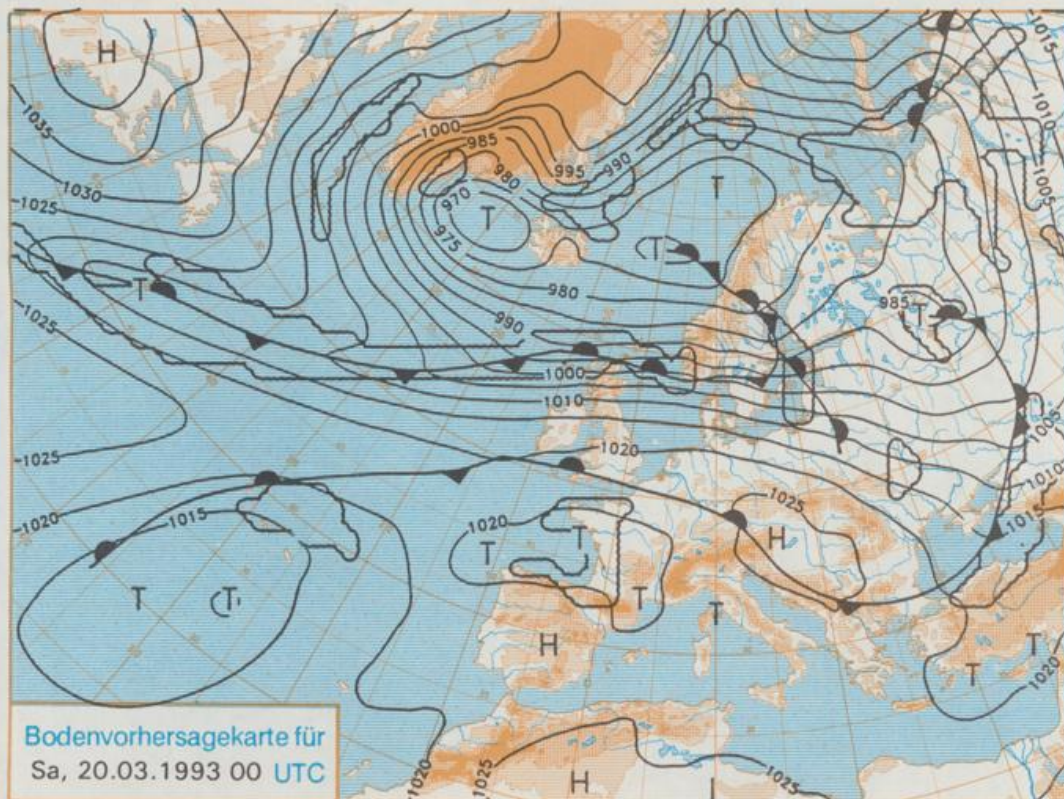
Jahrgang 1993

Mittwoch, den 17. März

Nummer 76



Stereographische Projektion 1 : 60 000 000 60°N



## Deutschland-Vorhersage für Freitag, 19.03.1993

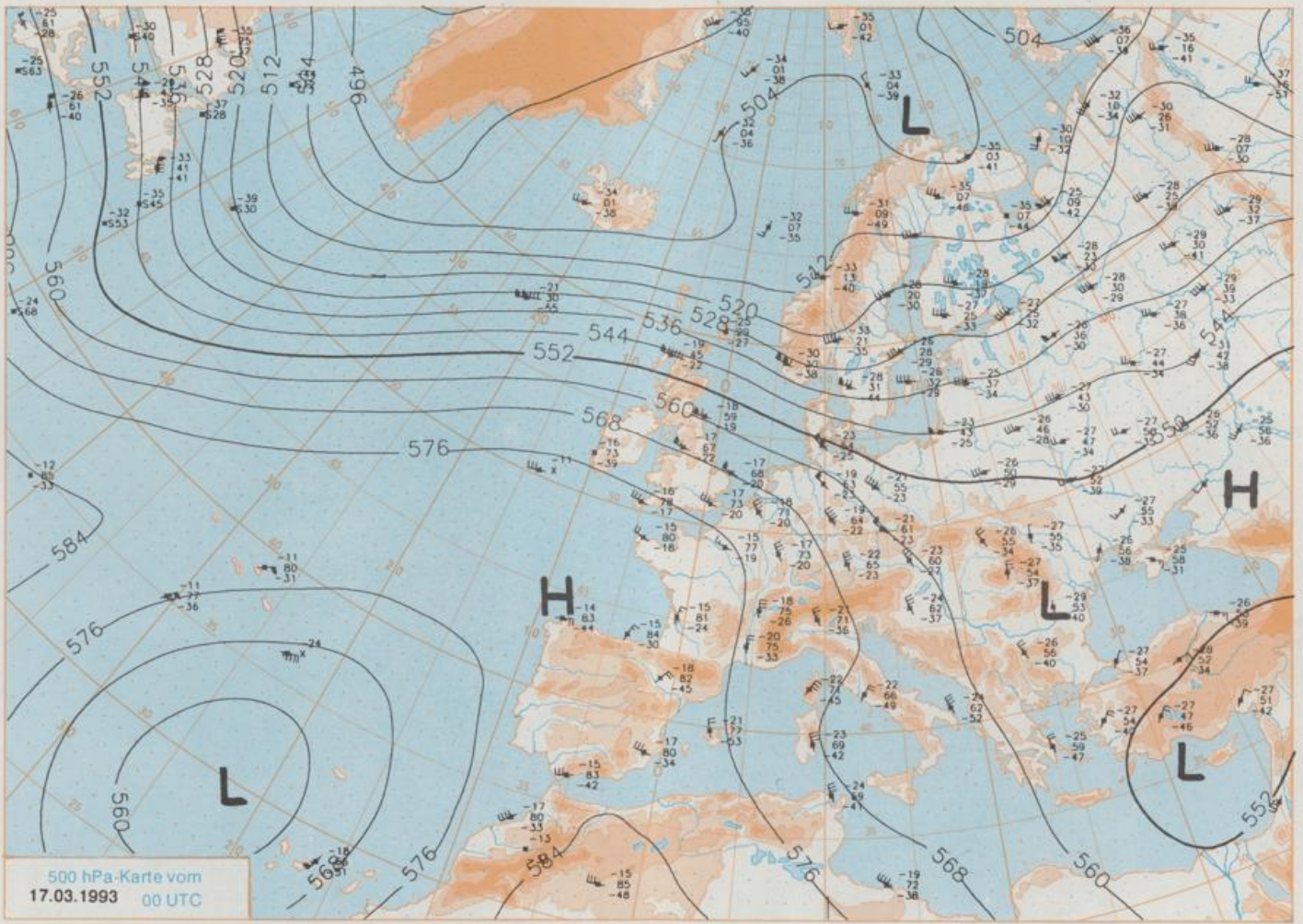
Das umfangreiche Tiefdrucksystem über dem Nordmeer und Skandinavien lenkt einzelne Störungsläufer nach Mitteleuropa. So überquert eine schwache Kaltfront am Freitag die Südhalbe Deutschlands. Dabei wird aber überwiegend milde Meeresluft zu uns geführt. Am Samstag 00 UTC sieht man die Front über dem Südwesten Deutschlands. Sie wird dort rückläufig und läßt für den Samstag Überraschungen in Form von Wolken und möglicherweise sogar Regen zu. Für den Norden und Nordosten ist im Bereich einer Hochdruckzone dagegen freundliches Wetter zu erwarten.

Im Süden zeitweise Durchzug stärkerer Bewölkung, aber nur vereinzelt etwas Niederschlag. Sonst teils wolzig, teils sonnig und trocken. Frühtemperaturen zwischen 5 und 10 Grad C. Tageshöchsttemperaturen 13 bis 18, an der Küste bei Seewind nur 10 Grad C. Schwacher bis mäßiger West- bis Nordwestwind.

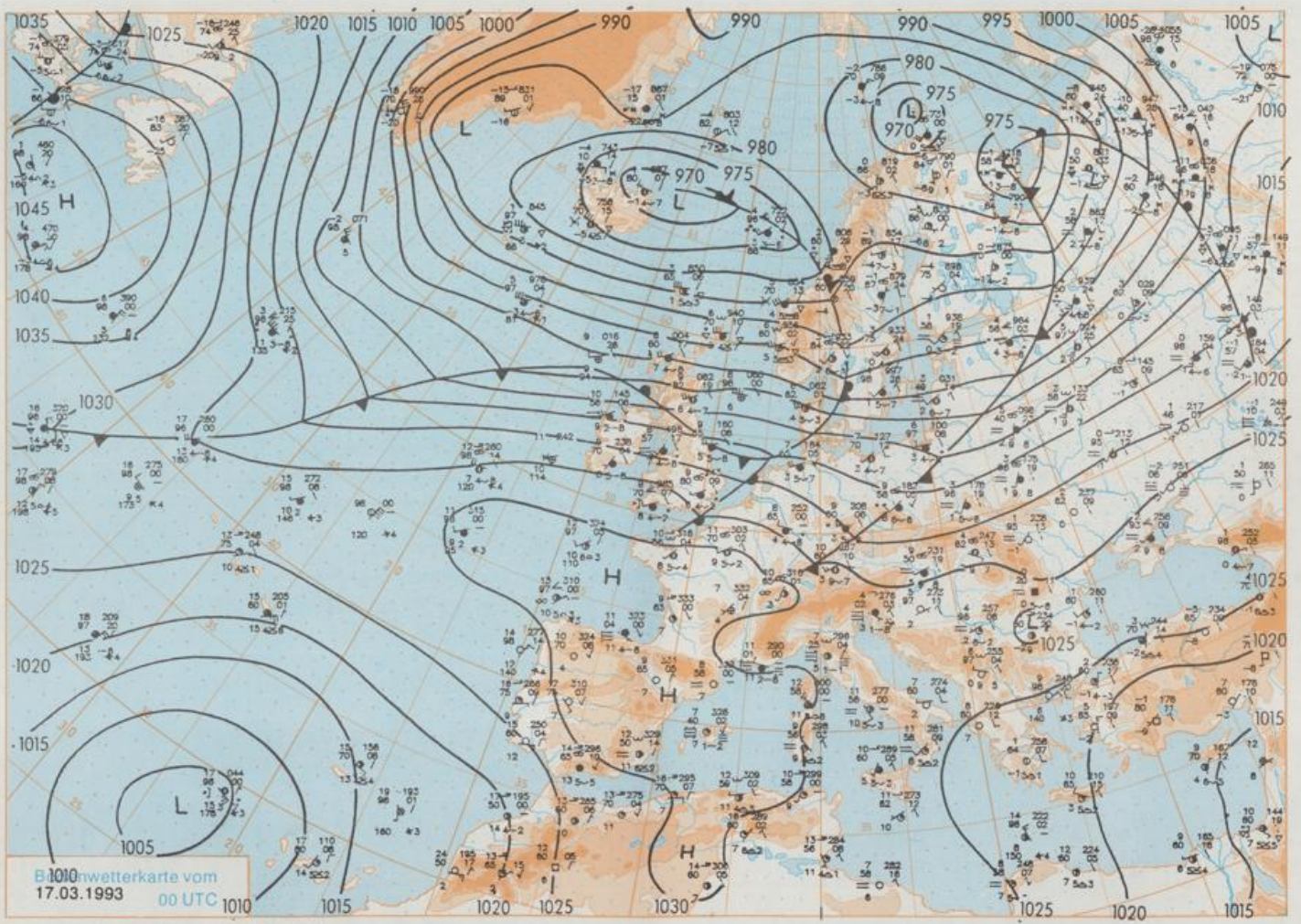
## Weitere Aussichten für Samstag, 20.03.1993

In der Nacht zum Samstag Tiefstwerte zwischen Null und 6 Grad C, örtlich geringer Frost. Am Tage im Norden und Nordosten freundlich, in den anderen Gebieten von West nach Ost Durchzug stärkerer Bewölkung, vereinzelt etwas Regen. Insgesamt recht mild.

Schutzgebühr monatlich DM 21,-  
einschließlich Versandkosten,  
Einzelpreis DM 1,-  
zuzüglich Versandkosten



Stereographische Projektion 1 : 30 000 000 60°N



B1010 wetterkarte vom  
17.03.1993 00 UTC

Stereographische Projektion 1 : 30 000 000 60°N

Wettermeldungen von Mittwoch, dem 17. März 1993 06 UTC

Station	Bar.-höhe (m)	Luftdr. red.NN (hPa)	Wetter	Wind km/h	Deutschland					Sonne Vort. Std.	RR 24h mm	Schnee höhe cm	Extremwerte der Lufttemperatur in der Dekade vom 11.03. bis 20.03. Datum					
					Luft 2 m	Temperaturen (Grad C)		Nacht 5 cm	Taufpunkt				Max Vortag	Min	Tmin	Tmax		
						Max	Mittel											
Helgoland	8	1013.5	Regen	WSW 46	6.0	4.7	6.7	5.9	5.8	5	0.0	1953	11.7	17.03.1990	-4.0	17.03.1969		
List / Sylt	29	1010.4	Regen	WSW 39	5.6	4.5	6.3	5.4	4.6	4	0.2	1937	15.0	17.03.1990	-11.5	13.03.1942		
Schleswig	48	1011.8	stark bew.	WSW 30	6.5	5.3	7.8	6.0	5.0	5	0.8	1947	19.7	18.03.1990	-16.0	12.03.1947		
Kiel	31	1012.5	bedeckt	WSW 26	6.7	4.4	9.7	6.6	5.4	5	0.0	1940	20.0	18.03.1990	-12.4	13.03.1942		
Arkona	42	1009.4	bedeckt	WSW 59	5.5	3.7	10.5	6.1	4.3	3	0.0	1951	18.2	19.03.1990	-8.4	15.03.1987		
Norderney	16	1014.9	stark bew.	WSW 30	6.8	5.7	7.8	6.7	6.3	6	0.3	1947	18.0	18.03.1990	-6.7	13.03.1947		
Bremerhaven	11	1015.2	Regen	WSW 33	7.5	5.0	9.7	7.7	6.8	7	0.4	1949	19.6	18.03.1990	-8.5	11.03.1955		
Cuxhaven	12	1014.2	stark bew.	WSW 33	7.1	4.7	8.5	7.3	6.3	6	0.0	1946	20.5	17.03.1961	-11.0	13.03.1947		
Hamburg/Flugh.	16	1014.8	stark bew.	WSW 21	7.5	4.8	10.4	8.3	6.8	6	2.0	1891	21.0	18.03.1990	-13.8	13.03.1947		
Lübeck	15	1013.4	bedeckt	W 21	7.6	4.9	11.3	7.8	6.4	6	1.0	1890	20.3	18.03.1990	-13.0	13.03.1942		
Boltenhagen	17	1012.3	stark bew.	WSW 44	7.2	5.7	10.6	7.6	6.1	6	0.7	1951	19.1	17.03.1961	-9.7	16.03.1962		
Schwerin	67	1014.3	bedeckt	WSW 26	7.2	4.3	11.9	7.9	6.6	6	0.9	1947	20.2	18.03.1990	-12.4	13.03.1947		
Warnemünde	10	1011.9	stark bew.	WSW 26	7.1	5.3	11.0	8.0	6.1	6	0.5	1951	20.0	18.03.1990	-8.7	11.03.1955		
Teterow	50	1013.3	bedeckt	WSW 31	7.4	4.5	12.4	9.3	6.5	4	0.1	1947	19.9	19.03.1990	-13.5	13.03.1987		
Barth	7	1010.6	bedeckt	WSW 28	7.2	4.4	11.6	7.5	5.8	5	0.1	1951	20.2	19.03.1990	-15.2	12.03.1987		
Greifswald	6	1011.1	stark bew.	WSW 32	7.5	4.7	12.7	8.4	5.8	5	0.1	1951	20.2	19.03.1990	-15.2	12.03.1987		
Usedom	7	1012.1	bedeckt	WSW 33	7.6	4.5	14.4	8.9	6.8	6	0.4	1						
Emden	12	1016.1	Sprühregen	SW 37	7.1	6.1	8.9	7.4	6.9	6	1.0	1947	19.2	17.03.1961	-8.5	13.03.1947		
Bremen/Flugh.	5	1016.8	stark bew.	WSW 26	8.0	6.0	12.8	8.4	7.5	6	0.5	1947	20.3	17.03.1961	-10.7	12.03.1932		
Sottau	78	1016.9	bedeckt	WSW 24	7.6	4.9	13.1	8.1	7.0	7	1.8	1948	21.1	18.03.1990	-12.4	14.03.1962		
Boizenburg	46	1015.0	stark bew.	W 28	7.3	4.5	12.9	8.4	6.7	6	0.8	0.7						
Lüchow	18	1016.4	bedeckt	W 26	8.0	4.5	14.1	9.5	7.7	6	1.2	0.2	1955	20.0	18.03.1990	-14.3	19.03.1955	
Seehausen/Altm.	23	1016.2	stark bew.	WSW 26	7.9	4.5	15.5	10.4	7.5	7	0.9	0.2						
Marnitz	87	1014.6	stark bew.	WSW 24	7.2	4.8	13.2	9.1	6.6	6	X	1						
Neuruppin	39	1015.6	stark bew.	WSW 21	7.6	4.9	15.4	9.7	7.3	6	1.8	0.8						
Neubrandenburg	80	1013.5	bedeckt	WSW 44	7.1	3.9	12.9	8.9	6.5	6	0.0							
Angermünde	55	1014.4	stark bew.	WSW 22	7.7	4.6	16.2	10.8	7.1	6	2.3	1	1951	20.8	19.03.1990	-14.3	13.03.1965	
Lingen	26	1018.1	Regen	WSW 18	7.7	6.2	12.7	8.8	7.7	7	1.6	1	1951	21.1	17.03.1961	-7.0	20.03.1955	
Münst.-Osn./Flugh.	52	1019.9	Sprühregen	WSW 26	8.0	6.4	15.0	9.8	8.0	8	2.9	0.9						
Osabrück	97	1018.7	stark bew.	WSW 18	7.9	4.9	14.2	9.4	7.5	7	2.6	2	1952	20.9	17.03.1961	-8.0	18.03.1964	
Bad Salzungen	54	1018.7	bedeckt	WSW 22	8.0	5.8	15.2	9.4	7.7	7	3.7	0.9	1935	21.9	17.03.1961	-10.4	14.03.1962	
Hannover/Flugh.	54	1018.1	bedeckt	WSW 18	8.1	5.7	15.0	9.8	7.4	7	2.9	1	1936	21.0	18.03.1990	-12.4	14.03.1962	
Braunschweig	88	1018.0	bedeckt	WSW 17	8.1	4.1	15.9	10.3	7.7	7	4.5	0.6	1891	21.1	18.03.1990	-12.6	14.03.1962	
Gardelegen	48	1017.9	bedeckt	WSW 26	8.0	4.4	15.8	10.0	7.4	7	2.3	1						
Magdeburg	84	1018.8	bedeckt	WSW 15	8.0	4.4	16.5	11.1	7.4	7	4.8	2	1947	21.8	19.03.1990	-17.3	13.03.1947	
Potsdam	99	1017.1	stark bew.	W 26	7.7	4.5	16.4	10.4	6.8	6	4.9	0.8	1893	21.9	19.03.1990	-14.8	13.03.1942	
Berlin-Temp.	49	1016.7	bedeckt	W 21	8.2	4.2	16.4	11.1	7.6	7	4.7	2	1876	21.4	19.03.1990	-14.2	13.03.1947	
Lindenberg	112	1017.0	stark bew.	W 24	7.2	4.5	16.4	10.5	6.7	6	4.7	2	1951	20.7	19.03.1990	-11.4	19.03.1955	
Manschnow	16	1015.4	stark bew.	WSW 24	8.0	5.6	17.0	11.0	7.7	7	3.0	2						
Düsseldorf/Flugh.	41	1022.8	bedeckt	WSW 26	8.9	6.2	17.0	11.2	8.8	8	4.3	0.3	1970	21.8	18.03.1990	-6.5	14.03.1987	
Bocholt	24	1021.2	Regen	WSW 22	8.2	6.4	16.0	10.2	8.0	7	4.2	0.2	1947	22.0	17.03.1961	-6.7	12.03.1987	
Essen	161	1022.8	bedeckt	W 18	7.9	5.7	16.3	10.9	7.2	7	5.1	0.8	1835	21.6	17.03.1961	-8.9	11.03.1958	
Kahler Asten	89	-	Regen	WSW 37	3.0	3.0	9.7	5.8	2.5	2	4.3	5	1955	15.9	17.03.1990	-13.5	12.03.1972	
Bad Lippspringe	158	1020.6	bedeckt	WSW 21	7.8	6.7	15.1	10.0	7.7	7	2.7	1	1951	21.5	17.03.1961	-11.2	12.03.1968	
Kassel	233	1021.5	Regen	SSW 9	8.3	4.6	16.2	10.2	8.3	7	4.4	0.9	1951	21.0	17.03.1961	-10.6	14.03.1962	
Göttingen	173	1021.1	bedeckt	WSW 13	8.6	4.2	16.6	10.9	8.5	7	3.7	2	1947	20.7	18.03.1990	-14.6	14.03.1962	
Leinefelde	356	1020.4	bedeckt	WSW 15	7.0	4.1	15.0	9.4	6.5	6	5.1	3	1957	19.6	18.03.1990	-13.2	18.03.1964	
Braunlage	610	1019.3	Sprühregen	WSW 22	4.0	2.4	10.2	6.5	3.8	3	3.2	2	1936	17.2	18.03.1990	-16.4	13.03.1942	
Brocken	1153	-	Nebel	WSW 70	0.6	0.6	5.6	3.3	0.0	0	2.7	3	72	1951	13.1	17.03.1953	-16.3	12.03.1972
Arten	166	1020.4	bedeckt	W 28	8.7	4.3	16.9	10.9	8.5	8	4.6	0.8	1954	20.8	20.03.1972	-12.2	13.03.1987	
Leipzig/Flugh.	141	1020.2	Regen	W 26	8.1	4.8	16.5	11.4	7.2	6	6.9	0.3	1951	20.5	19.03.1990	-10.5	11.03.1962	
Wittenberg	139	1019.4	bedeckt	WSW 24	8.2	5.1	16.7	11.3	7.2	6	5.9	1	1951	20.9	19.03.1990	-12.2	19.03.1955	
Oschatz	152	1018.4	bedeckt	W 31	8.4	4.5	16.3	11.6	7.1	6	6.6	1						
Dresden/Flugh.	227	1019.9	Regen	W 18	7.7	4.2	16.1	11.9	6.9	6	7.9	1	1917	20.9	19.03.1990	-14.4	13.03.1942	
Doberlug-Kir.	99	1019.0	bedeckt	W 26	8.4	4.2	16.7	11.3	7.4	7	7.5	0.5						
Cottbus	69	1018.2	bedeckt	W 18	8.5	3.8	16.9	11.6	7.6	7	5.8	2	1951	21.8	19.03.1990	-10.4	11.03.1965	
Görlitz	238	1018.9	Regen	W 22	7.0	5.7	14.3	10.6	6.5	6	5.9	6	1951	19.6	19.03.1990	-13.5	16.03.1956	
Aachen	205	1023.2	Regen	SW 28	8.6	5.4	17.1	11.4	8.4	7	5.8	0.2	1891	22.4	17.03.1961	-9.7	13.03.1932	
Nürnberg	629	1024.5	stark bew.	WSW 26	5.5	1.8	13.4	9.1	5.0	4	5.8	0.6	1947	18.3	17.03.1961	-9.9	12.03.1972	
Kön-Bonn/Flugh.	99	1024.2	bedeckt	W 11	8.4	5.8	18.5	11.2	8.0	7	5.9	2	1958	23.3	17.03.1961	-9.6	11.03.1958	
Bendorf	132	1024.2	Regen	SW 13	8.9	5.4	18.1	12.0	8.9	7	4.9	0.0	1951	22.5	17.03.1961	-7.4	11.03.1965	
Bad Marienberg	555	1024.0	Sprühregen	W 13	5.1	3.8	14.2	8.8	5.1	3	5.2	1	1963	18.0	17.03.1990	-10.1	12.03.1972	
Gießen	195	1023.5	stark bew.	SSW 15	9.3	4.4	17.4	10.6	9.3	9	6.4	0.0	1939	20.3	20.03.1972	-11.0	15.03.1958	
Bad Hersfeld	225	1022.2	Regen	WSW 11	8.3	5.9	17.0	10.2	8.3	7	5.8	0.4	1949	21.0	17.03.1961	-13.4	14.03.1962	
Wasserkuppe	925	-	Regen	WSW 26	2.6	2.6	10.0	6.6	2.6	2	7.0	0.6	9	1936	16.5	18.03.1990	-15.2	14.03.1962
Meiningen	453	1022.9	Regen	WSW 17	7.4	3.6	14.5	9.4	7.4	6	3.1	0.0						
Schmücke	942	-	Sprühregen	WSW 26	2.7	2.2	9.3	5.7	2.7	1	5.8	2	29					
Erfurt/Flugh.	323	1021.1	stark bew.	W 18	7.8	5.2	15.4	11.1	7.6	8	6.6	0.0	1967	20.2	18			