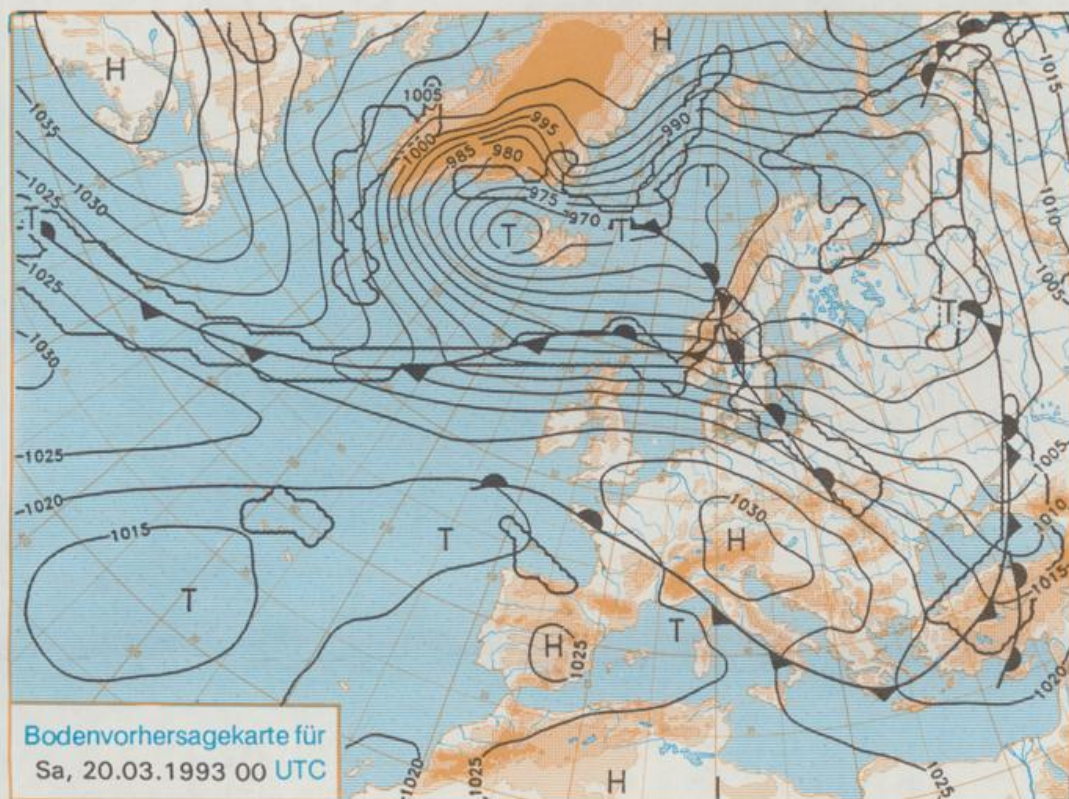


Erscheint täglich  
Nur PostbezugDruck und Verlag: Deutscher Wetterdienst, Zentralamt  
Frankfurter Straße 135, 6050 Offenbach am Main  
Postfach 10 04 65, Telefon: (069) 80 62-2225  
Telex: (069) 4152871, Telefax: (069) 80 62-2484  
Postgirokonto Frankfurt: BLZ 500 100 60, KtNr. 490 31-606einschließlich Versandkosten,  
Einzelpreis 0,60 DM  
Zuzüglich Versandkosten

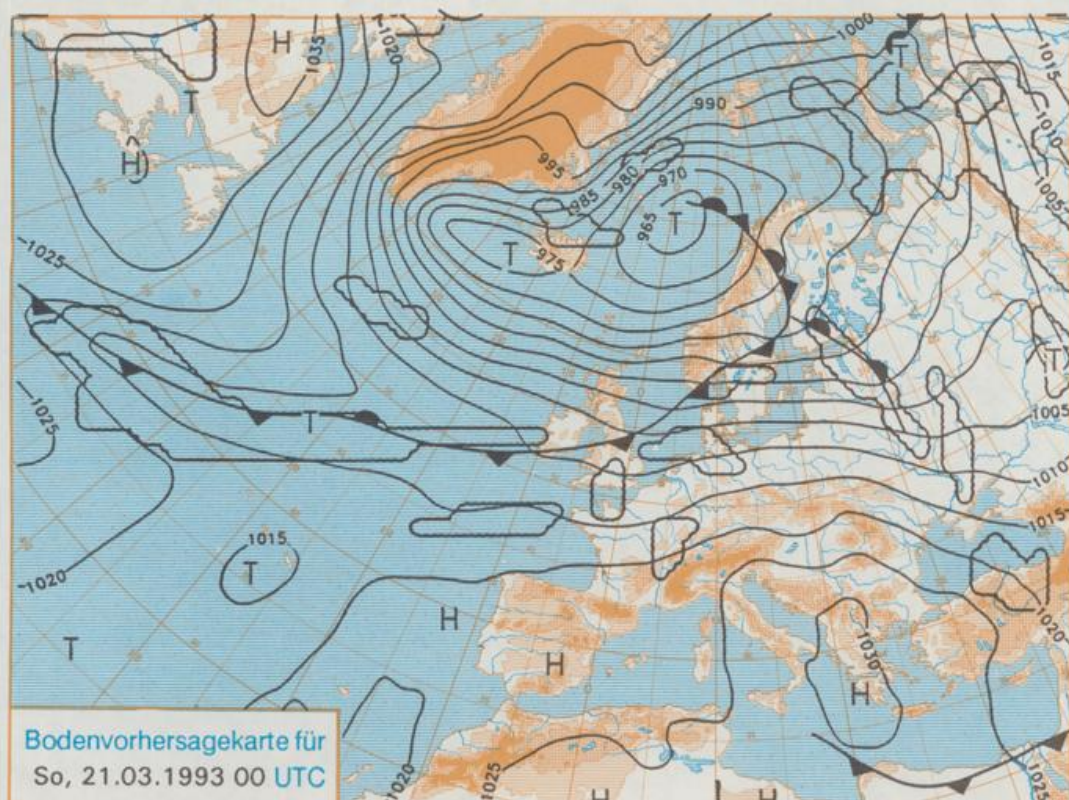
Jahrgang 1993

Donnerstag, den 18. März

Nummer 77



Stereographische Projektion 1 : 60 000 000 60°N



## Deutschland-Vorhersage für Samstag, 20.03.1993

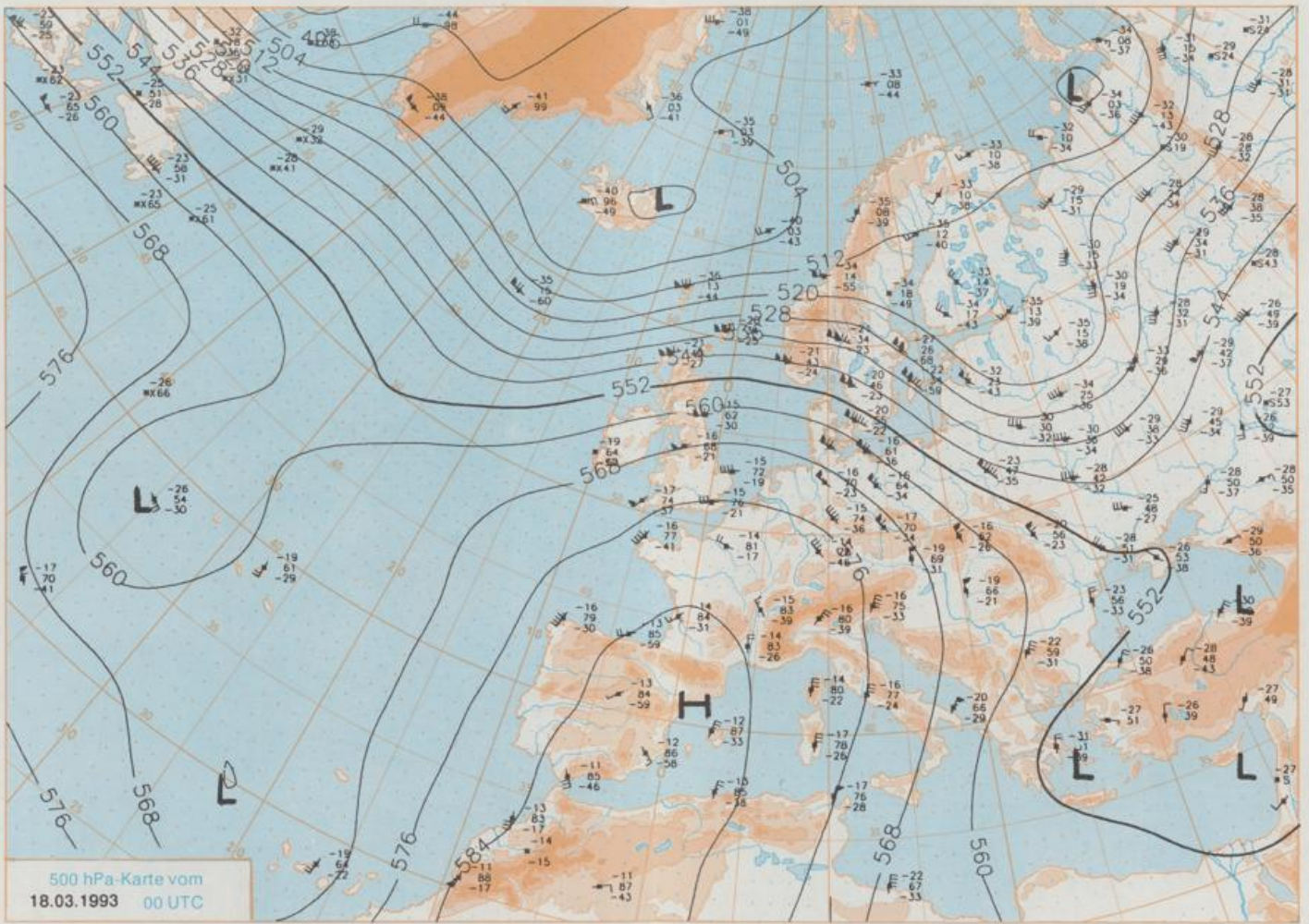
Das am Donnerstag 00 UTC noch über Frankreich und dem Alpenraum gelegene Hoch wird abgebaut. So kann sich die Kaltfront über Schottland rasch südostwärts verlagern. Sie wird am Samstag 00 UTC bereits über Süditalien erwartet. Die hinter ihr einströmende kühle Meeresluft gerät vorübergehend unter Hochdruckeinfluß, bevor im Laufe des Samstags schwach ausgeprägte Störungen von Frankreich her auf den Westen und Norden Deutschlands übergreifen. Dabei wird erneut sehr milde Luft nach Mitteleuropa geführt.

Zunächst von einzelnen Frühnebelfeldern im Süden abgesehen, größtenteils sonnig. Im Tagesverlauf im Westen und Norden wolkgig bis stark bewölkt mit einzelnen Schauern. Frühtemperaturen im Norden um 4 Grad, im Süden um minus 1 Grad C. Tageshöchsttemperaturen zwischen 12 Grad im Küstenbereich und 20 Grad C im Südwesten. Mäßiger, im Norden auch frischer Wind aus Südwest bis West.

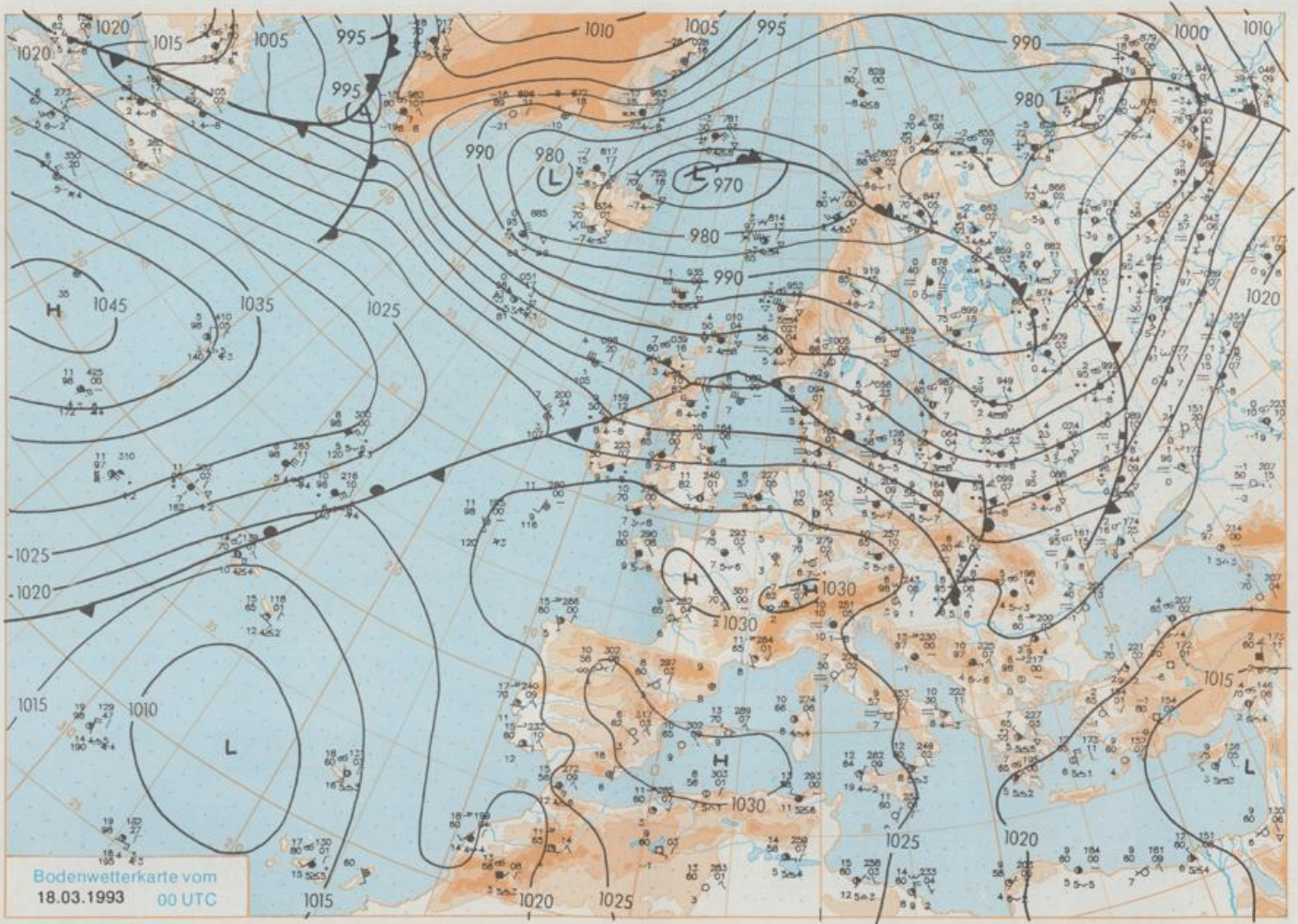
## Weitere Aussichten für Sonntag, 21.03.1993

Im Norden Übergang zu wechselnder Bewölkung mit einzelnen Schauern, in der Mitte und im Süden stark bewölkt und zeitweise Regen. Allgemein leichter Temperaturrückgang.

Schutzgebühr monatlich DM 21.-  
einschließlich Versandkosten,  
Einzelpreis DM 1.-  
zuzüglich Versandkosten



Stereographische Projektion 1 : 30 000 000 60°N



## Wettermeldungen von Donnerstag, dem 18. März 1993 06 UTC

Station	Bar- höhe (m)	Luftdr. red.NN (hPa)	Wetter	Wind km/h	Temperaturen (Grad C)					Sonne Vort. Std.	RR 24h mm	Schnee höhe cm	Extremwerte der Lufttemperatur in der Dekade vom 11.03. bis 20.03.				
					Luft	Tau- punkt	Max	Mittel	Nacht				in der Dekade	Datum	Tmin	Datum	
					2 m	Vortag	2 m	5 cm					Tmax	Datum	Tmin	Datum	
Helgoland	8	1014.4	stark bew.	WSW 41	6.0	4.7	7.8	6.7	6.0	6	2.5	1	1953	11.7	17.03.1990	-4.0	17.03.1969
List / Sylt	29	1011.9	stark bew.	WSW 31	5.5	4.8	6.9	6.2	5.5	5	0.2	0	1937	15.0	17.03.1990	-11.5	13.03.1942
Schleswig	48	1013.5	stark bew.	WSW 22	6.5	5.9	8.3	7.2	6.5	6	0.9	0	1947	19.7	18.03.1990	-16.0	12.03.1947
Kiel	31	1013.7	Regen	WSW 22	7.4	5.8	9.0	8.1	7.5	7	0.1	0	1940	20.0	18.03.1990	-12.4	13.03.1942
Arkona	42	1011.8	stark bew.	WSW 57	7.5	6.2	6.5	6.4	6.0	5	0.1	0	1951	18.2	19.03.1990	-8.4	15.03.1987
Norderney	16	1015.9	stark bew.	WSW 24	7.0	5.4	9.0	8.0	6.8	6	1.8	1	1947	18.0	18.03.1990	-6.7	13.03.1947
Brämerhaven	11	1016.3	stark bew.	WSW 31	8.3	6.2	11.1	8.8	7.9	7	0.3	0	1949	19.6	18.03.1990	-8.5	11.03.1955
Cuxhaven	12	1015.2	stark bew.	WSW 30	7.6	4.9	9.1	8.6	6.8	6	0.6	1	1946	20.5	17.03.1961	-11.0	13.03.1947
Hamburg/Flugh.	16	1016.6	stark bew.	WSW 21	8.3	6.4	10.7	10.0	8.3	8	0.4	1	1891	21.0	18.03.1990	-13.8	13.03.1947
Lübeck	15	1015.6	stark bew.	WSW 21	8.8	6.8	9.3	8.9	8.7	8	0.2	2	1890	20.3	18.03.1990	-13.0	13.03.1942
Boltenhagen	17	1014.9	bedeckt	WSW 33	9.0	7.8	9.0	8.4	8.7	9	0.7	0	1951	19.1	17.03.1961	-9.7	16.03.1962
Schwerin	67	1016.1	stark bew.	WSW 31	8.9	6.6	8.9	8.8	8.8	8	0.2	2	1947	20.2	18.03.1990	-12.4	13.03.1947
Warnemünde	10	1014.1	bedeckt	WSW 28	9.5	8.4	8.7	8.4	8.6	8	0.2	2	1951	20.0	18.03.1990	-8.7	11.03.1955
Teterow	50	1015.2	stark bew.	WSW 26	9.5	7.3	X	8.5	9.0	9	0.9	0	1947	19.9	19.03.1990	-13.5	13.03.1987
Barth	7	1013.0	bedeckt	WSW 26	9.5	7.5	8.3	7.6	7.8	7	0.2	2	1951	20.2	19.03.1990	-15.2	12.03.1987
Greifswald	6	1013.8	bedeckt	WSW 18	10.2	7.8	9.2	9.0	9.2	8	0.3	0	1951	20.2	19.03.1990	-15.2	12.03.1987
Ueckermünde	7	1014.7	bedeckt	WSW 26	10.6	8.5	9.3	9.1	9.4	9	0.3	0	1951	20.2	19.03.1990	-15.2	12.03.1987
Emden	12	1017.0	stark bew.	SW 33	7.9	6.7	12.2	8.9	6.7	6	0.4	0.5	1947	19.2	17.03.1961	-8.5	13.03.1947
Bremen/Flugh.	5	1017.2	bedeckt	WSW 24	8.6	7.6	11.6	9.9	7.8	7	0.2	0	1890	20.3	17.03.1961	-10.7	12.03.1932
Soltau	78	1018.5	stark bew.	WSW 21	8.2	6.2	10.4	9.9	8.0	7	0.1	0	1948	21.1	18.03.1990	-12.4	14.03.1962
Boizenburg	46	1017.0	stark bew.	WSW 26	8.2	6.3	9.9	9.3	8.2	8	0.3	0	1955	20.0	18.03.1990	-14.3	19.03.1955
Lüchow	18	1018.0	bedeckt	W 26	9.0	6.2	10.0	9.8	9.0	7	0.6	3	1955	20.0	18.03.1990	-14.3	19.03.1955
Seehausen/Altm.	23	1017.8	bedeckt	WSW 30	9.5	6.4	9.7	9.6	9.5	9	0.1	1	1951	21.1	17.03.1961	-7.0	20.03.1955
Marnitz	87	1016.6	bedeckt	WSW 21	9.2	7.3	9.2	8.8	9.1	8	X	3	1951	21.1	17.03.1961	-7.0	20.03.1955
Neuruppin	39	1017.3	stark bew.	WSW 15	9.7	7.4	9.4	9.2	9.3	8	0.1	1	1951	21.1	17.03.1961	-7.0	20.03.1955
Neubrandenburg	80	1015.1	stark bew.	WSW 35	9.5	7.3	8.7	8.5	8.6	8	0.3	0	1951	20.8	19.03.1990	-14.3	13.03.1965
Angermünde	55	1016.3	stark bew.	WSW 22	10.2	8.9	9.0	8.8	9.0	8	0.2	2	1951	20.8	19.03.1990	-14.3	13.03.1965
Lingen	26	1018.6	stark bew.	SW 17	8.9	7.5	13.0	10.2	8.2	7	0.2	0	1951	21.1	17.03.1961	-7.0	20.03.1955
Münst.-Osn./Flugh.	52	1019.9	stark bew.	SW 21	8.7	6.5	13.2	10.2	8.6	7	0.0	0	1951	21.1	17.03.1961	-7.0	20.03.1955
Osnabrück	97	1019.1	stark bew.	SW 17	8.3	6.0	12.4	10.5	8.3	7	0.1	0	1952	20.9	17.03.1961	-8.0	18.03.1964
Bad Salzuflen	139	1020.7	bedeckt	SW 18	8.2	6.7	12.2	10.6	8.1	6	0.0	0	1935	21.9	17.03.1961	-10.4	14.03.1962
Hannover/Flugh.	54	1019.2	stark bew.	WSW 22	8.9	6.6	11.5	10.2	8.4	7	0.0	0	1936	21.0	18.03.1990	-12.4	14.03.1962
Braunschweig	88	1020.0	bedeckt	SW 24	9.3	5.3	11.0	10.6	8.6	7	0.0	0	1891	21.1	18.03.1990	-12.6	14.03.1962
Gardelegen	48	1019.1	bedeckt	WSW 33	9.6	5.7	10.5	10.3	9.4	9	0.0	0	1951	21.1	18.03.1990	-12.6	14.03.1962
Magdeburg	84	1020.0	wolkig	W 15	9.1	4.3	10.6	10.4	9.1	8	0.0	0	1947	21.8	19.03.1990	-17.3	13.03.1947
Potsdam	99	1018.9	stark bew.	WSW 26	10.1	6.9	9.6	9.2	8.9	9	0.8	0	1893	21.9	19.03.1990	-14.8	13.03.1942
Berlin-Temp.	49	1018.2	stark bew.	W 24	11.1	6.9	9.9	9.6	9.4	9	0.2	2	1876	21.4	19.03.1990	-14.2	13.03.1947
Lindenberg	112	1018.2	stark bew.	W 28	10.9	7.7	9.4	8.7	8.9	9	0.1	1	1951	20.7	19.03.1990	-11.4	19.03.1955
Manschnow	16	1016.8	stark bew.	WSW 21	11.2	9.8	10.0	9.3	9.6	9	0.7	0	1951	20.7	19.03.1990	-11.4	19.03.1955
Düsseldorf/Flugh.	41	1023.2	stark bew.	SW 21	9.4	6.6	15.2	12.0	8.1	6	1.4	0.2	1970	21.8	18.03.1990	-6.5	14.03.1987
Bocholt	24	1021.3	bedeckt	WSW 18	9.0	6.0	15.0	11.0	8.8	6	1.1	0.6	1947	22.0	17.03.1961	-6.7	12.03.1987
Essen	161	1022.7	stark bew.	WSW 24	8.8	6.0	14.0	11.0	8.4	7	1.3	0.5	1935	21.6	17.03.1961	-8.9	11.03.1958
Kahler Asten	859	-	bedeckt	WSW 37	3.4	2.3	6.1	5.0	3.3	3	0.1	3	1955	15.9	17.03.1990	-13.5	12.03.1972
Bad Lippspringe	158	1021.5	bedeckt	WSW 24	8.4	5.9	12.6	10.2	8.4	7	0.3	0	1951	21.5	17.03.1961	-11.2	12.03.1968
Kassel	233	1022.9	wolkig	WSW 2	6.7	5.3	12.5	9.9	6.7	2	0.2	0	1951	21.0	17.03.1961	-10.6	14.03.1962
Göttingen	173	1022.0	stark bew.	WSW 8	8.5	5.2	12.5	10.9	8.5	5	0.1	0	1947	20.7	18.03.1990	-14.6	14.03.1962
Leinefelde	356	1021.6	wolkig	WSW 21	7.3	5.3	10.8	9.7	6.0	2	0.2	0	1957	19.6	18.03.1990	-13.2	18.03.1964
Braunlage	610	1020.6	stark bew.	WSW 21	5.4	4.0	6.6	6.1	5.0	3	2	8	1936	17.2	18.03.1990	-16.4	13.03.1942
Brocken	1153	-	Nebel	WSW 76	1.4	1.4	4.0	3.2	1.4	0	4	67	1951	13.1	17.03.1961	-16.3	12.03.1972
Artern	166	1021.0	leicht bew.	WSW 31	8.7	6.1	12.2	11.0	8.5	8	0.0	0	1954	20.8	20.03.1972	-12.2	13.03.1967
Leipzig/Flugh.	141	1020.6	leicht bew.	WSW 28	9.3	6.3	12.1	10.2	9.1	8	0.3	3	1951	20.5	19.03.1990	-10.5	11.03.1965
Wittenberg	106	1019.3	bedeckt	SW 15	9.4	7.2	11.1	10.7	9.4	9	0.0	0	1951	20.9	19.03.1990	-12.3	19.03.1955
Oschatz	152	1020.6	leicht bew.	SW 18	9.4	7.5	11.8	10.6	9.0	7	0.1	1	1917	20.9	19.03.1990	-14.4	13.03.1942
Dresden/Flugh.	227	1020.8	stark bew.	W 13	10.5	7.5	11.4	10.2	10.4	9	0.3	3	1917	20.9	19.03.1990	-14.4	13.03.1942
Doberslug-Kir.	99	1020.4	stark bew.	WSW 24	10.9	7.3	11.4	10.5	10.7	10	0.1	1	1951	21.8	19.03.1990	-10.4	11.03.1965
Cottbus	69	1019.3	stark bew.	W 22	11.6	7.2	10.9	10.1	10.6	9	0.1	1	1951	21.8	19.03.1990	-10.4	11.03.1965
Görlitz	238	1020.0	bedeckt	WSW 22	11.0	8.1	10.2	9.2	9.8	9	0.5	5	1951	19.6	19.03.1990	-13.5	16.03.1956
Aachen	205	1023.2	stark bew.	SW 21	9.6	5.4	15.0	11.2	9.0	7	1.0	0.0	1891	22.4	17.03.1961	-9.7	13.03.1932
Nürnberg	629	1024.8	stark bew.	WSW 15	5.5	2.7	10.8	7.6	5.5	5	0.7	0.1	1947	18.3	17.03.1961	-9.9	12.03.1972
Köln-Bonn/Flugh.	99	1023.7	stark bew.	SW 9	9.9	5.0	15.3	11.8	7.2	3	0.9	0.6	1958	23.3	17.03.1961	-9.6	11.03.1958
Bendorf	132	1024.4	stark bew.	SW 8	9.9	5.5	14.7	11.9	8.5	5	0.0	0	1951	22.5	17.03.1961	-7.4	11.03.1965
Bad Marienberg	555	1024.3	stark bew.	W 18	6.2	4.1	10.5	8.4	6.2	4	0.5	0	1963	18.0	17.03.1990	-10.1	12.03.1972
Gießen	195	1024.5	stark bew.	WSW 11	9.1	6.5	13.8	12.1	8.2	5	0.1	0.0	1939	20.3	20.03.1972	-11.0	15.03.1958
Bad Hersfeld	225	1023.3	bedeckt	WSW 13	9.3	6.1	13.4	11.3	8.5	6	0.4	0	1949	21.0	17.03.1961	-13.4	14.03.1962
Wasserkuppe	925	-	in Wolken	WSW 30	3.6	3.6	5.4	4.6	3.6	3	6	6	1936	16.5	18.03.1990	-15.2	14.03.1962
Meiningen	453	1024.4	wolkig	WSW 13	5.7	4.4	10.7	9.4	5.7	4	1	1	1951	13.1	17.03.1961	-16.3	12.03.1972
Schmücke	942	-	Nebel	SW 39	3.5	3.3	5.0	4.3	3.5	3	7	25	1954	20.8	20.03.1972	-12.2	13.03.1967
Erfurt/Flugh.	323	1022.5	leicht bew.	WSW 4	7.4	5.2	12.0	10.2	7.3	6	0.0	0	1967	20.2	18.03.1990	-16.0	11.03.1987
Neuhaus a.R.	850	-	Nebel	SW 28	4.0	3.5	5.6	5.0	4.0	1	2	18	1951	19.8	18.03.1990	-15.2	13.03.1987
Gera-Leumnitz	312	1021.9	wolkig	SW 28	9.2	6.9	11.2	10.2	9.2	9	0.4	4	1952	20.2	19.03.1990	-15.2	13.03.1987
Plauen	388	1023.4	stark bew.	SW 17	8.8	6.0	9.8	9.0	8.7	8	0.3	3	1951	19.8	18.03.1990	-17.7	13.03.1987
Aue	397	1023.0	stark bew.	SW 11	9.5	7.3	10.2	9.6	9.5	9	0.4	4	1951	19.8	18.03.1990		