

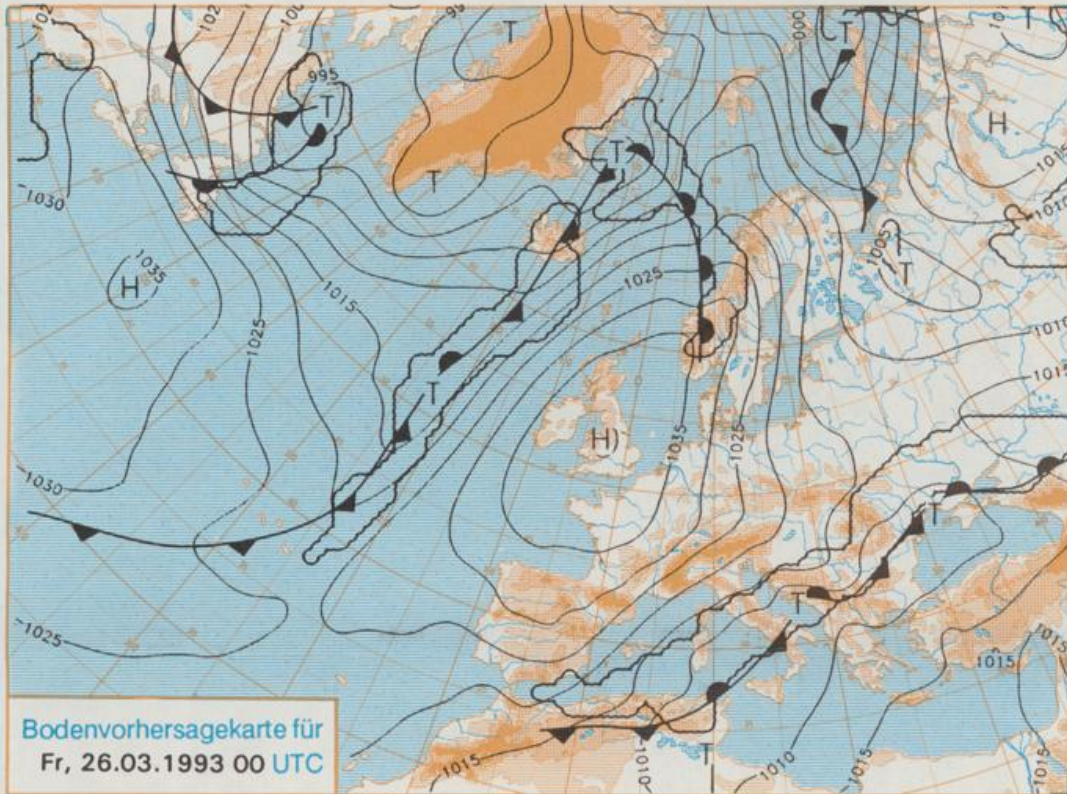
Erscheint täglich
Nur Postbezug

Druck und Verlag: Deutscher Wetterdienst, Zentralamt
Frankfurter Straße 135, 6050 Offenbach am Main
Postfach 10 04 65, Telefon: (069) 80 82-2225
Telex: (069) 4152871, Telefax: (069) 80 82-2484
Postgirokonto Frankfurt: BLZ 500 100 60, KtNr. 490 31-806

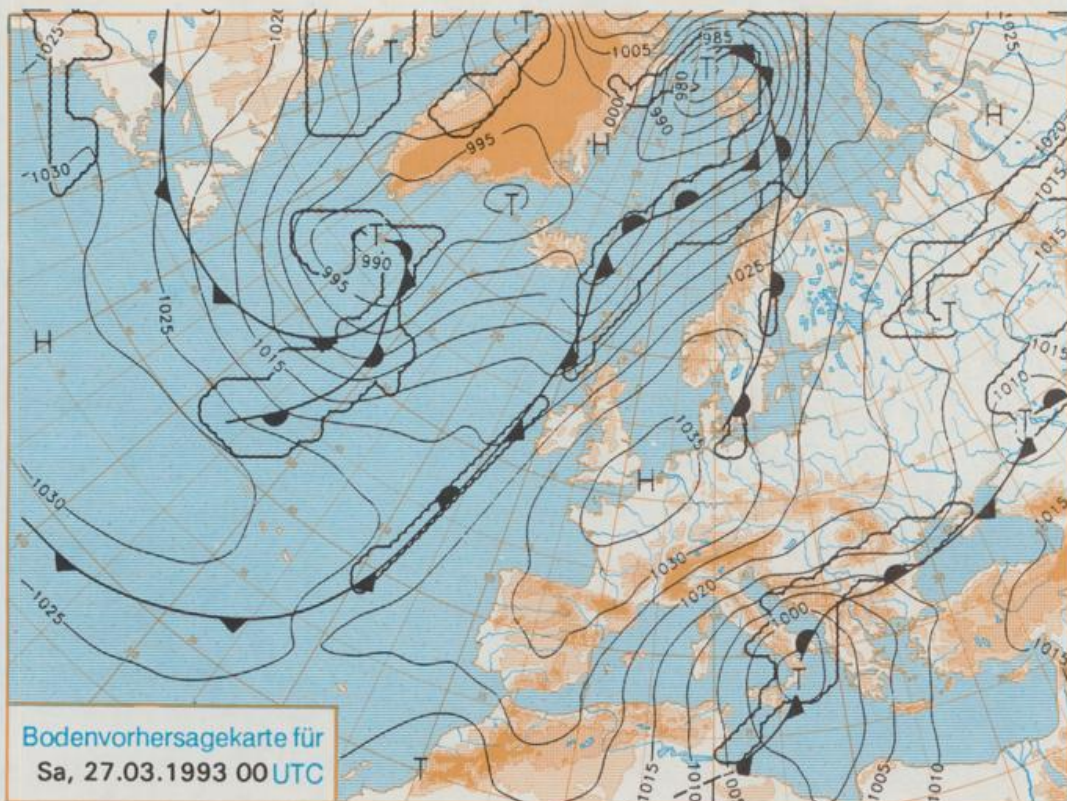
Jahrgang 1993

Mittwoch, den 24. März

Nummer 83



Stereographische Projektion 1 : 60 000 000 60°N



Deutschland-Vorhersage für Freitag, 26.03.1993

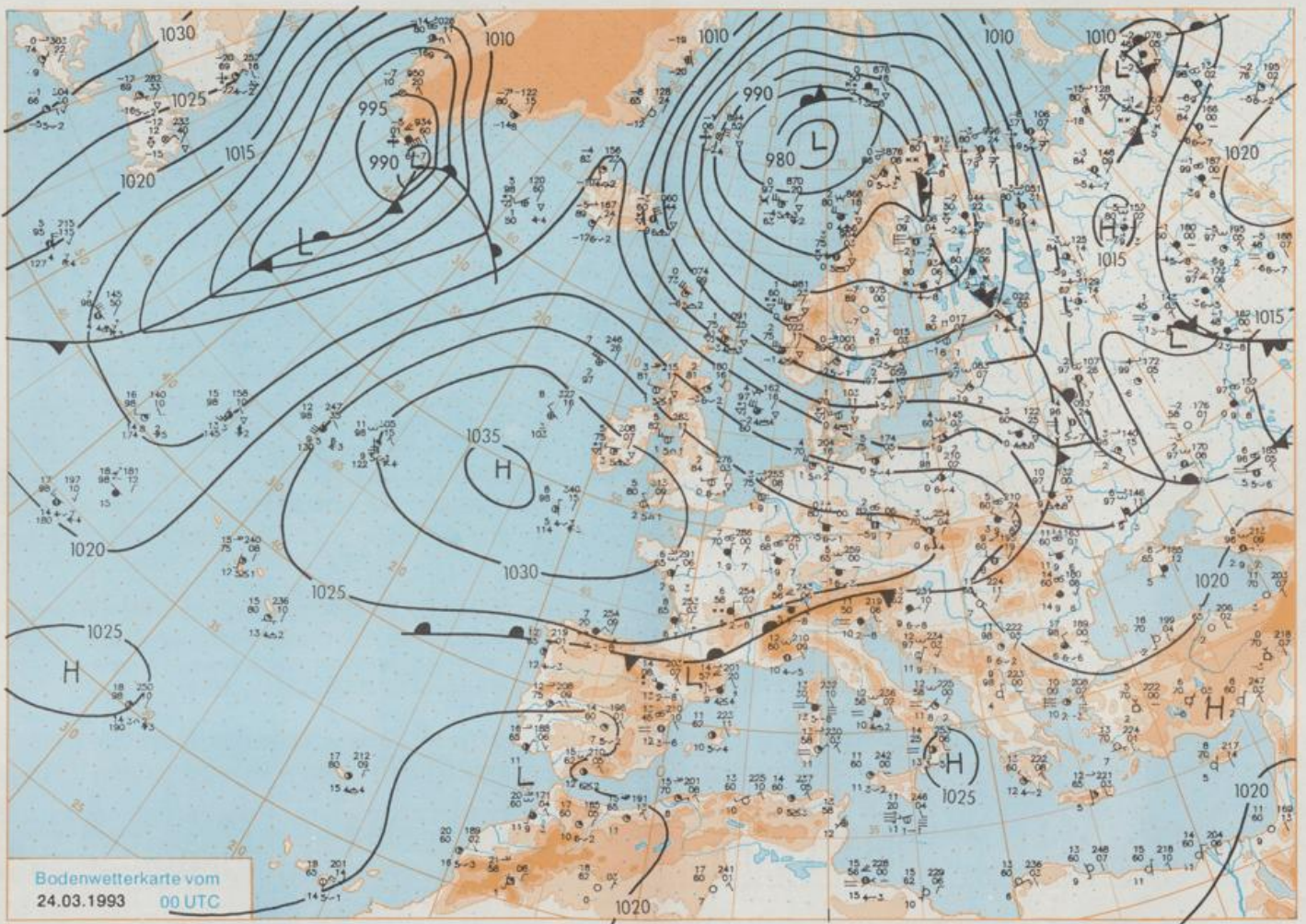
Ein Hochdruckgebiet verlagert seinen Schwerpunkt vom Atlantik bis zum Ärmelkanal. An seiner Ostflanke fließt von Nordwesten her zunehmende Kaltluft nach Deutschland. Eine eingelagerte Warmfront streift nur mit Wolkenfeldern die Küstengebiete.

Am Alpenrand noch bedeckt und zeitweise Schneefall. Im übrigen Deutschland wolkgig mit Aufheiterungen, im Osten noch Schauer, zum Teil als Schnee. Frühtemperaturen zwischen minus 2 und plus 3 Grad C. Höchstwerte im Süden um 3, sonst um 6 Grad C. Schwacher bis mäßiger Nordwestwind.

Weitere Aussichten für Samstag, 27.03.1993

Im Osten noch vereinzelt Schauer. Weiterhin kühl.

Schutzgebühr monatlich DM 21.-
einschließlich Versandkosten,
Einzelpreis DM 1.-
zuzüglich Versandkosten



Wettermeldungen von Mittwoch, dem 24. März 1993 06 UTC

Station	Bar.-höhe (m)	Luftdr. red.NN (hPa)	Wetter	Wind km/h	Temperatur (Grad C)					Sonne Vort. Std.	RR 24h mm	Schnee höhe cm	Extremwerte der Lufttemperatur in der Dekade vom 21.03. bis 31.03.					
					Luft 2 m	Tau- punkt	Max Vortag	Mittel	Min				Nacht 2 m	Tmax Datum	Tmin Datum			
																Grad C	Grad C	Grad C
Helgoland	8	1020.9	leicht bew	W	33	5.0	1.6	6.1	5.4	4.1	3	8.0	1	1953	12.0	26.03.1989	-3.1	23.03.1958
List / Sylt	29	1018.4	leicht bew	W	35	4.0	0.4	6.7	4.4	3.0	2	7.6	0.3	1937	15.5	28.03.1989	-5.6	22.03.1963
Schleswig	48	1019.9	leicht bew	WSW	17	2.0	0.2	7.2	4.1	1.8	1	7.8	0.9	1947	20.2	29.03.1968	-9.7	22.03.1978
Kiel	31	1019.8	wolkenlos	WSW	17	2.3	-0.3	7.4	4.2	2.0	1	5.1	1	1940	21.4	29.03.1968	-9.8	22.03.1978
Arkona	42	1016.9	leicht bew	W	55	3.1	-0.4	6.7	4.5	1.9	1	7.2	0.0	1951	18.4	25.03.1968	-6.1	21.03.1955
Norderney	16	1022.1	leicht bew	W	28	4.8	0.6	7.1	5.6	4.7	3	8.5	0.0	1947	21.8	29.03.1968	-4.6	21.03.1980
Bremerhaven	11	1022.3	leicht bew	WSW	26	2.9	0.8	8.2	6.4	2.8	2	6.4		1949	22.5	28.03.1989	-6.8	23.03.1958
Cuxhaven	12	1021.6	leicht bew	W	18	4.3	0.3	7.5	4.9	2.9	1	9.7	1	1946	22.4	29.03.1968	-4.2	21.03.1955
Hamburg/Flugh.	16	1022.2	leicht bew	WSW	13	1.6	0.9	9.5	4.2	1.2	-0	7.2	8	1891	23.0	28.03.1989	-10.7	21.03.1899
Lübeck	15	1020.8	leicht bew	W	13	1.4	0.4	9.1	5.3	1.3	-0	5.6	2	1890	23.4	28.03.1989	-9.6	24.03.1899
Boltenhagen	17	1020.6	wolkenlos	WSW	24	1.9	0.6	8.3	5.1	1.6	1	5.7	2	1951	21.7	30.03.1968	-4.9	23.03.1963
Schwerrin	67	1021.7	leicht bew	WSW	22	1.1	-0.2	8.7	5.6	1.0	-0	6.8	3	1947	22.0	29.03.1968	-6.3	22.03.1958
Warnemünde	10	1019.8	wolkenlos	WSW	21	2.8	1.0	7.9	5.4	2.8	2	7.7	0.7	1951	22.3	28.03.1989	-5.6	21.03.1980
Teterow	50	1020.8	leicht bew	WSW	22	1.8	0.4	8.0	5.4	1.7	-1	5.4	0.1	1947	22.4	30.03.1968	-9.4	22.03.1958
Barth	7	1018.4	wolkenlos	W	22	3.1	0.0	8.0	5.3	1.3	0	6.5	2					
Greifswald	6	1019.2	wolkenlos	WSW	21	1.7	-0.4	8.8	5.3	1.6	0	6.0	0.1	1951	23.4	30.03.1968	-8.9	21.03.1955
Ueckermünde	7	1020.1	leicht bew	SW	18	1.7	-0.2	8.5	5.4	1.6	1	2.2	0.2					
Emden	12	1023.1	leicht bew	SW	21	2.3	1.1	8.2	5.4	2.3	1	5.5	0.0	1947	23.7	29.03.1968	-9.7	23.03.1958
Bremen/Flugh.	5	1023.8	leicht bew	WSW	13	0.1	-0.4	10.0	6.3	-0.4	-2	5.3	0.7	1890	23.5	29.03.1968	-10.5	24.03.1899
Soltau	78	1024.0	leicht bew	WSW	13	0.4	-0.3	9.3	6.0	0.2	-1	4.7	1	1948	23.6	28.03.1989	-8.9	23.03.1958
Boizenburg	46	1022.6	leicht bew	WSW	18	1.2	0.2	9.3	6.1	1.1	1	7.3	0.6					
Luchow	18	1023.2	leicht bew	W	17	1.4	0.4	10.0	6.4	1.2	1	8.4	0.9	1955	24.0	30.03.1968	-7.6	21.03.1955
Seehausen/Altm.	23	1023.1	leicht bew	WSW	15	0.9	-0.6	9.9	6.8	0.9	0	5.5	0.5					
Marnitz	87	1022.0	wolkenlos	WSW	17	0.8	0.1	9.6	5.9	0.7	-1	X	0.7					
Neuruppin	39	1023.0	wolkenlos	W	9	0.9	0.0	10.4	6.7	0.8	-1	7.2	0.1					
Neubrandenburg	80	1021.0	leicht bew	WSW	30	1.8	-0.1	8.3	4.7	1.5	1	4.7	0.9					
Angermünde	55	1021.8	leicht bew	WSW	18	2.0	1.0	11.0	7.5	1.7	0	6.8	0.0	1951	25.2	30.03.1968	-7.2	21.03.1980
Lingen	26	1024.4	leicht bew	WSW	5	0.8	0.4	10.1	6.7	0.7	-1	7.2		1951	24.7	29.03.1968	-8.0	23.03.1958
Münst.-Osn./Flugh.	52	1025.3	wolkenlos	W	8	0.2	-0.3	10.1	6.2	0.2	-3	8.7						
Osnabrück	97	1024.9	leicht bew	WSW	11	1.8	0.2	10.2	6.4	1.8	-1	6.5		1952	24.4	29.03.1968	-8.5	23.03.1958
Bad Salzuflen	139	1025.4	leicht bew	WSW	8	0.9	0.0	9.7	6.0	0.6	-2	7.8		1935	24.3	28.03.1989	-7.9	23.03.1958
Hannover/Flugh.	54	1024.1	leicht bew	W	8	0.9	-0.7	10.0	6.0	0.9	-2	7.7	0.4	1936	24.4	28.03.1989	-9.6	23.03.1958
Braunschweig	88	1024.4	leicht bew	WSW	11	1.6	-0.7	10.0	6.9	1.6	-1	8.2	2	1891	23.3	28.03.1989	-9.2	21.03.1899
Gardelegen	48	1024.2	leicht bew	WSW	11	0.6	-1.1	11.0	7.3	0.6	-1	6.2	1					
Magdeburg	84	1024.8	leicht bew	W	13	1.6	-1.1	11.2	6.6	1.4	-1	5.9	0.6	1947	25.1	30.03.1968	-7.0	22.03.1958
Potsdam	99	1024.0	leicht bew	WSW	18	1.2	-0.6	10.6	6.3	1.1	-2	4.2	0.8	1893	25.7	30.03.1968	-10.4	24.03.1899
Berlin-Temp.	49	1023.1	leicht bew	W	18	2.7	0.0	10.3	7.7	2.6	1	5.4	0.4	1876	24.8	30.03.1968	-14.4	23.03.1883
Lindenberg	112	1023.3	leicht bew	W	17	1.9	-1.7	10.4	7.0	1.7	0	4.8	0.9	1951	24.3	29.03.1968	-8.9	22.03.1958
Manschnow	16	1022.0	leicht bew	W	15	3.1	0.4	11.0	6.9	2.2	1	3.3	0.2					
Düsseldorf/Flugh.	41	1026.9	leicht bew	SW	8	0.9	0.1	11.3	6.6	0.4	-3	7.0		1970	23.8	28.03.1989	-6.4	23.03.1976
Bocholt	24	1026.0	wolkenlos	WSW	5	0.4	-0.6	10.4	6.2	0.4	-2	10.3		1947	24.1	29.03.1968	-6.0	23.03.1958
Essen	161	1026.6	leicht bew	W	9	2.2	1.0	10.5	6.4	2.0	-1	8.5		1935	23.2	29.03.1968	-6.6	23.03.1958
Kahler Asten	859	-	in Wolken	W	13	-1.6	-1.8	5.0	1.0	-1.7	-3	7.1	1	1955	18.5	28.03.1989	-12.7	23.03.1958
Bad Lippspringe	158	1026.0	wolkig	uml	2	-0.9	-1.2	9.4	5.8	-1.1	-4	4.9	0.6	1951	24.1	29.03.1968	-9.7	23.03.1958
Kassel	233	1025.8	leicht bew	W	8	2.3	-1.2	10.3	6.0	2.2	-2	6.6	0.4	1951	24.8	30.03.1968	-11.8	23.03.1958
Göttingen	173	1026.0	leicht bew	W	2	1.4	-1.7	10.5	7.3	1.4	-2	6.1	1	1947	24.2	30.03.1968	-13.0	23.03.1958
Lemfelde	356	1025.5	wolkig	W	9	0.7	-1.6	8.7	4.6	0.7	-2	6.8	0.1	1957	22.7	29.03.1968	-16.7	23.03.1958
Braunlage	610	1025.2	leicht bew	W	5	-1.2	-3.5	5.1	2.8	-1.2	-4	3.7	2	Re 1936	19.8	28.03.1989	-11.5	22.03.1958
Brocken	1153	-	gef. Nebel	W	33	-4.9	-4.9	-0.4	-1.6	-5.0	-5	5.2	2	Re 1951	16.3	24.03.1977	-13.9	21.03.1980
Artern	166	1025.6	leicht bew	W	11	1.4	-2.3	10.6	7.2	1.2	-3	5.1	0.0	1954	24.8	30.03.1968	-11.5	22.03.1958
Leipzig/Flugh	141	1024.8	leicht bew	WSW	9	1.0	-2.3	11.3	6.6	1.0	-1	5.8	0.8	1951	24.5	30.03.1968	-8.6	22.03.1958
Wittenberg	106	1023.8	leicht bew	W	11	1.9	-1.9	10.8	7.0	1.7	0	5.1	0.0	1951	25.0	30.03.1968	-9.2	22.03.1958
Oschatz	152	1024.4	wolkig	WSW	17	1.9	-1.3	10.6	6.4	1.7	-1	3.5	4					
Dresden/Flugh.	227	1024.6	stark bew	W	8	2.5	-2.0	10.6	7.4	2.5	1	2.6	4	1917	24.4	30.03.1968	-9.0	23.03.1976
Doberlug-Kir.	99	1024.5	leicht bew	W	18	2.7	-1.8	11.1	6.8	2.3	1	4.3	3					
Cottbus	69	1023.9	wolkig	W	13	1.1	-2.7	11.6	7.2	0.8	-2	3.6	3	1951	25.4	30.03.1968	-8.3	22.03.1958
Görlitz	238	1024.4	leicht bew	W	18	3.2	-1.9	10.5	5.4	1.8	-0	1.8	5	1951	22.5	30.03.1968	-11.9	22.03.1958
Aachen	205	1026.9	leicht bew	WSW	5	3.0	2.5	10.3	7.2	3.0	0	6.9		1891	24.4	23.03.1945	-8.3	24.03.1899
Nürburg	629	1027.6	wolkig	W	5	0.3	-0.7	7.5	4.0	0.3	-1	7.8	0.0	1947	20.5	30.03.1968	-11.8	23.03.1958
Köln-Bonn/Flugh	99	1026.7	leicht bew	WSW	5	2.4	0.5	11.8	7.5	1.7	-2	8.3	0.0	1958	25.3	29.03.1968	-9.6	23.03.1958
Bendorf	132	1027.1	stark bew	ENE	4	2.0	-0.2	13.2	8.3	1.9	0	6.0	0.0	1951	25.3	29.03.1968	-7.5	23.03.1958
Bad Marienberg	555	1027.1	wolkig	WNW	8	0.3	-0.5	8.2	3.4	0.3	-2	7.4	0.3	1963	21.5	30.03.1968	-8.7	22.03.1976
Gießen	195	1026.8	leicht bew	SSW	4	1.6	-0.9	11.0	7.7	1.5	-1	7.3		1939	24.4	28.03.1989	-10.4	23.03.1958
Bad Hersfeld	225	1026.7	stark bew	still		0.3	-1.8	11.6	8.0	0.2	-2	7.1	0.3	1949	24.4	30.03.1968	-13.0	23.03.1958
Wasserkuppe	925	-	leicht bew	WNW	15	-1.6	-2.9	5.3	1.8	-1.6	-3	6.0		Re 1936	19.3	28.03.1989	-13.6	23.03.1958
Menningen	453	1026.5	stark bew	still		1.												