

# Wetterkarte

ISSN 0936-5818

D 7311 A

Amtsblatt des Deutschen Wetterdienstes

Erscheint täglich  
Nur Postbezug

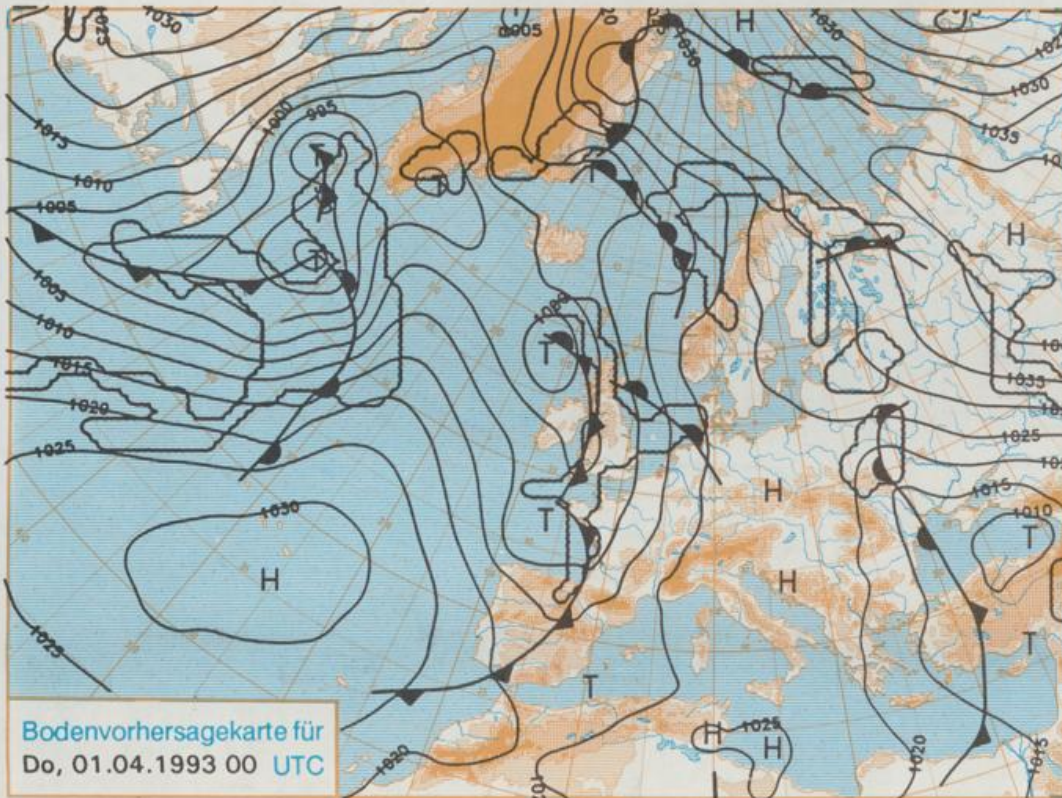
Druck und Verlag: Deutscher Wetterdienst, Zentralamt  
Frankfurter Straße 135, 6050 Offenbach am Main  
Postfach 10 04 65, Telefon: (069) 80 82-2225  
Telex: (069) 4152871, Telefax: (069) 80 82-2484  
Postgirokonto Frankfurt: BLZ 500 100 60, KfNr. 490 31-606



Jahrgang 1993

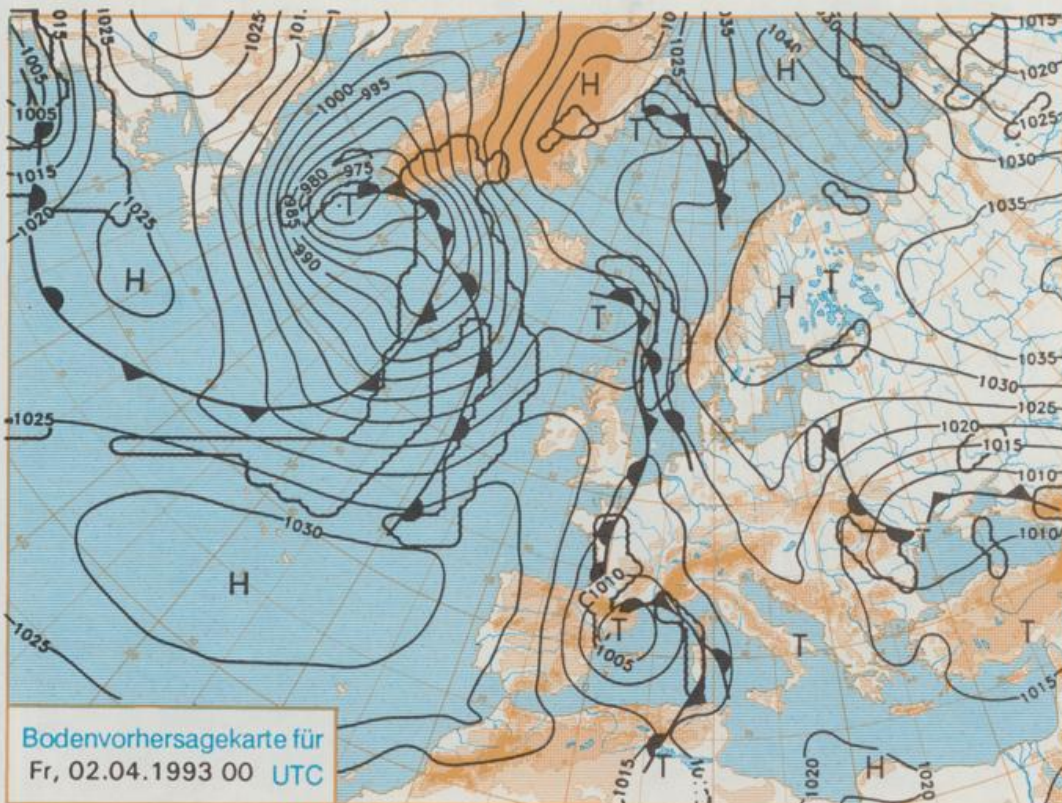
Dienstag, den 30. März

Nummer 89



Bodenvorhersagekarte für  
Do, 01.04.1993 00 UTC

Stereographische Projektion 1 : 60 000 000 60°N



Bodenvorhersagekarte für  
Fr, 02.04.1993 00 UTC

## Deutschland-Vorhersage für Donnerstag, 01.04.1993

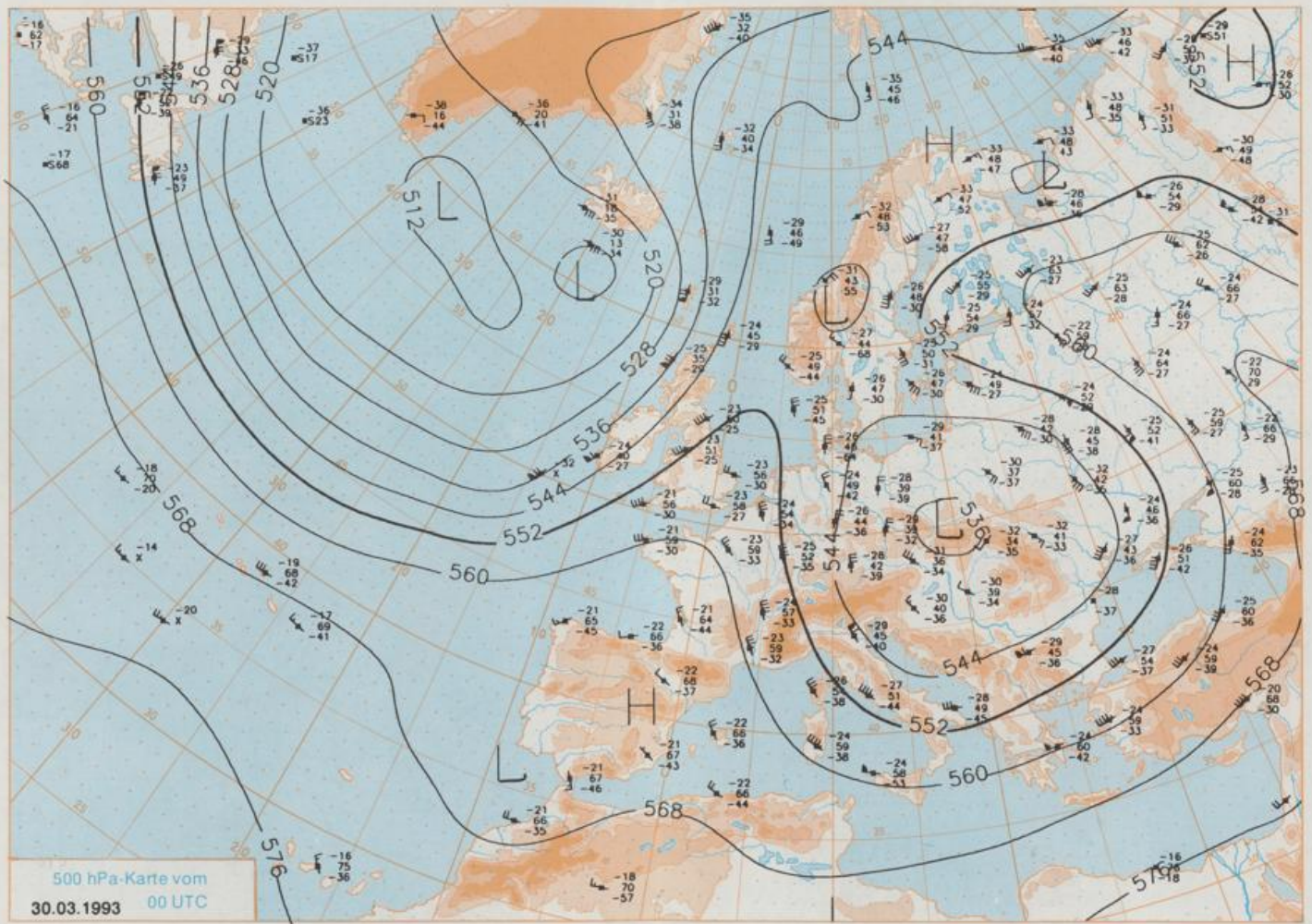
Das am Dienstag 00 UTC über Westeuropa angelegte Frontensystem eines Tiefs mit Kern bei Island kommt nur noch wenig ostwärts voran. Nur die Warmfront streift den Norden Deutschlands. Sie führt milde Meeresluft nach Mitteleuropa. Das östliche Mitteleuropa verbleibt unter Hochdruckeinfluß.

In den Frühstunden örtlich Nebel, sonst tagsüber sonnig, nachts klar, nur im Norden zeitweise wolkgig, aber weitgehend niederschlagsfrei. Tiefsttemperaturen zwischen Werten um 7 Grad C im Westen und um den Gefrierpunkt im Südosten. Höchsttemperaturen zwischen 10 Grad C im Nordosten und 20 Grad C im Südwesten. Allgemein schwachwindig.

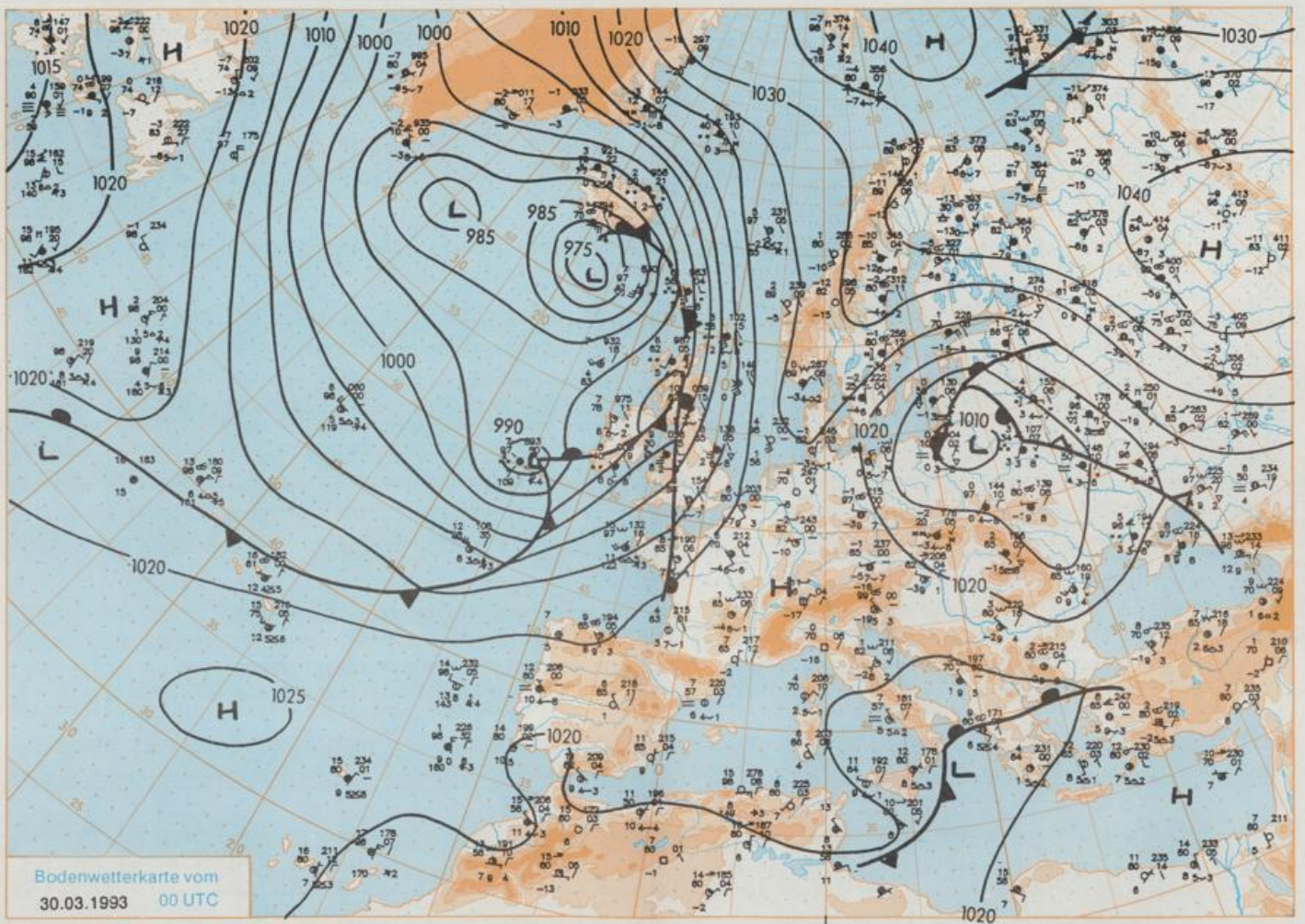
## Weitere Aussichten für Freitag, 02.04.1993

Keine durchgreifende Wetteränderung.

Schutzgebühr monatlich DM 21.-  
einschließlich Versandkosten,  
Einzelpreis DM 1.-  
zuzüglich Versandkosten



Stereographische Projektion 1 : 30 000 000 60°N



Stereographische Projektion 1 : 30 000 000 60°N

Wettermeldungen von Dienstag, dem 30. März 1993 06 UTC

Station	Bar.-höhe (m)	Luftdr. red.NN (hPa)	Wetter	Wind km/h	Temperatur (Grad C)					Sonne Vort. Std.	RR 24h mm	Schnee höhe cm	Extremwerte der Lufttemperatur in der Dekade vom 21.03. bis 31.03.						
					Luft 2 m	Taufpunkt	Max	Mittel	Min				Nacht 5 cm	Tmax Datum	Tmin Datum	Datum			
																	Vortag	1 m	2 m
Helgoland	8	1024.0	leicht bew.	E	9	1.9	-6.2	4.6	3.4	1.7	-2	11.2			1953	12.0	28.03.1989	-3.1	23.03.1958
List / Sylt	29	1023.9	leicht bew.	NE	11	-0.6	-4.7	5.4	2.0	-1.4	-4	8.8	0.0		1937	15.5	28.03.1989	-5.6	22.03.1963
Schleswig	48	1023.6	leicht bew.	N	8	-2.8	-5.9	4.3	-0.2	-2.9	-6	6.9	0.0		1947	20.2	29.03.1968	-9.7	22.03.1978
Kiel	31	1022.9	stark bew.	N	4	0.7	-3.2	4.0	1.0	-2.3	-5	10.2	0.0		1940	21.4	29.03.1968	-8.6	22.03.1978
Arkona	42	1019.3	Schneefall	N	24	0.4	-1.5	3.1	1.5	-1.1	-1	0.7	0.4	2	1951	18.4	25.03.1968	-6.1	21.03.1955
Norderney	16	1023.7	wolkenlos	SE	8	-1.0	-5.5	5.0	1.9	-1.1	-4	10.2	0.0		1947	21.8	29.03.1968	-4.6	21.03.1980
Bremerhaven	11	1024.1	leicht bew.	E	4	-0.6	-4.3	4.8	2.2	-0.9	-5	7.2	0.0		1949	22.5	28.03.1989	-8.8	23.03.1958
Cuxhaven	12	1023.8	wolkenlos	ENE	13	1.0	-4.0	5.0	2.7	0.5	-4	8.3	0.0		1948	22.4	29.03.1968	-4.2	21.03.1955
Hamburg/Flugh.	16	1023.3	leicht bew.	W	2	-3.8	-4.8	4.7	0.5	-4.5	-6	8.6	0.0		1891	23.0	28.03.1989	-9.7	21.03.1899
Lübeck	15	1022.8	wolkig	WNW	8	-1.4	-3.1	4.7	0.0	-2.8	-7	5.3	0.0		1890	23.4	28.03.1989	-10.6	24.03.1899
Boltenhagen	17	1022.0	leicht bew.	N	28	1.1	-2.1	4.0	2.2	0.8	-0	8.2	0.0		1951	21.7	30.03.1968	-4.9	23.03.1963
Schwerin	67	1022.2	leicht bew.	WNW	13	-1.2	-3.7	3.5	0.6	-1.2	-3	5.5	0.0		1947	22.0	29.03.1968	-6.3	23.03.1958
Warnemünde	10	1021.3	Schn.Gries.	N	28	1.1	-1.2	3.4	2.4	0.9	0	4.1	0.0		1951	22.3	28.03.1989	-5.6	21.03.1980
Teterow	50	1020.8	Schneefall	NNW	17	-0.5	-1.4	3.5	0.8	-0.9	-3	2.9	0.1	1	1947	22.4	30.03.1968	-9.4	22.03.1958
Barth	7	1020.1	stark bew.	N	21	0.3	-1.0	4.1	2.1	-0.2	-0	1.9	0.8		1951	23.4	30.03.1968	-8.9	21.03.1955
Greifswald	6	1019.5	Schneefall	NNW	21	0.4	-1.1	3.1	1.2	-1.1	-1	0.2	2						
Uckermünde	7	1018.8	Schneereggen	NW	22	0.9	-0.4	3.1	1.5	0.7	-0		3						
Emden	12	1023.6	wolkenlos	ESE	9	-2.2	-4.2	6.4	0.8	-3.8	-7	8.3	0.0		1947	23.7	29.03.1968	-9.7	23.03.1958
Bremen/Flugh.	5	1023.8	leicht bew.	WSW	4	-8.8	-7.3	6.0	-1.0	-6.9	-9	4.5	0.0		1890	23.5	29.03.1968	-10.5	24.03.1899
Soita	78	1024.1	leicht bew.	W	2	-6.2	-7.3	5.0	-1.4	-6.7	-8	5.5	0.1		1948	23.6	28.03.1989	-8.9	23.03.1958
Boizenburg	46	1023.0	leicht bew.	WNW	9	-1.5	-3.7	4.4	0.2	-2.7	-4	6.2	0.0						
Lüchow	18	1022.4	leicht bew.	NW	8	-2.7	-3.9	4.2	0.0	-2.7	-5	6.9	0.2		1955	24.0	30.03.1968	-7.6	21.03.1955
Seehausen/Altm.	23	1022.1	leicht bew.	W	9	-3.2	-4.4	4.8	0.0	-3.4	-4	5.3	0.1						
Marnitz	87	1021.3	wolkig	W	13	-2.4	-3.5	3.5	0.2	-2.5	-4	X	0.0						
Neuruppin	39	1021.0	Schn.Sterne	WNW	5	-1.1	-2.5	4.2	0.7	-1.3	-2	3.4	0.2	1					
Neubrandenburg	80	1020.0	Schn.Sterne	NW	11	-0.3	-1.8	3.3	0.0	-0.8	-1	0.3	1	1					
Angermünde	55	1019.2	Schneefall	WNW	22	0.4	-0.7	2.5	0.4	-0.6	-1		3	7	1951	25.2	30.03.1968	-7.2	21.03.1980
Lingen	26	1023.0	wolkenlos	SE	4	-3.5	-4.2	6.2	0.6	-4.3	-7	10.0	0.0		1951	24.7	29.03.1968	-8.0	23.03.1958
Münst.-Osn./Flugh.	52	1023.8	leicht bew.	ENE	5	-5.8	-5.9	6.3	0.1	-5.8	-10	9.4	0.0						
Osnabrück	97	1023.8	wolkenlos	E	4	-4.8	-6.2	5.2	0.8	-4.9	-8	8.9	0.0		1952	24.4	29.03.1968	-8.5	23.03.1958
Bad Salzungen	139	1024.2	wolkenlos	S	9	-0.9	-7.4	7.2	2.7	-1.4	-6	10.9	0.0		1935	24.3	28.03.1989	-7.9	23.03.1958
Hannover/Flugh.	59	1023.5	wolkenlos	N	4	-5.9	-6.1	5.2	-1.1	-6.9	-9	4.4	0.0	Re	1936	24.4	28.03.1989	-8.6	23.03.1958
Braunschweig	88	1023.5	leicht bew.	SSW	4	-4.5	-5.1	4.5	0.0	-4.5	-8	5.3	0.5	FI	1891	23.3	28.03.1989	-9.2	21.03.1899
Gardelegen	48	1022.8	wolkenlos	WSW	5	-5.1	-6.4	5.2	-0.5	-5.6	-8	5.2	0.1						
Magdeburg	84	1022.8	leicht bew.	W	8	-3.0	-4.8	5.0	0.8	-3.4	-6	5.1	0.0		1947	25.1	30.03.1968	-7.0	22.03.1958
Potsdam	99	1021.4	leicht bew.	W	15	-2.0	-2.9	4.7	0.6	-2.3	-4	2.2	0.5	FI	1893	25.7	30.03.1968	-10.4	24.03.1899
Berlin-Temp.	49	1020.5	stark bew.	WNW	18	-0.6	-1.7	4.4	1.2	0.6	-2	3.6	0.1	FI	1876	24.8	30.03.1968	-14.4	23.03.1883
Lindenberg	112	1019.8	Schneefall	WNW	17	-0.8	-2.0	2.8	0.1	-0.8	-2		2	FI	1951	24.3	29.03.1968	-8.9	23.03.1958
Manschnow	16	1018.6	Schneefall	WNW	17	-0.5	-0.9	2.4	0.8	-0.5	-1		3	6					
Düsseldorf/Flugh.	41	1023.0	leicht bew.	ESE	5	-2.9	-7.0	8.8	2.8	-4.2	-8	11.0	0.0		1970	23.8	28.03.1989	-6.4	23.03.1976
Bocholt	24	1022.7	wolkenlos	SE	5	-3.1	-8.3	7.6	1.8	-3.1	-8	11.1	0.0		1947	24.1	29.03.1968	-8.7	23.03.1958
Kahler Asten	859	1023.1	wolkenlos	SE	9	-7.0	-8.6	0.5	-4.2	-7.5	-14	8.1	0.0	4	1955	18.5	28.03.1989	-12.7	23.03.1958
Bad Lippspringe	158	1024.2	wolkenlos	ENE	4	-5.7	-6.4	5.0	-1.3	-5.9	-9	6.1	0.0		1951	24.1	29.03.1968	-9.7	23.03.1958
Kassel	233	1024.5	wolkenlos	still		-5.5	-6.5	4.2	0.0	-5.9	-11	6.1	0.0		1951	24.8	30.03.1968	-11.8	23.03.1958
Göttingen	173	1024.7	wolkenlos	still		-5.6	-6.6	4.0	0.1	-5.6	-8	5.0	0.0		1947	24.2	30.03.1968	-13.0	23.03.1958
Leinefelde	356	1024.2	wolkenlos	W	4	-5.2	-6.2	2.4	-1.3	-6.4	-9	3.7	0.0		1957	22.7	29.03.1968	-16.7	23.03.1958
Braunlage	610	1024.4	leicht bew.	still		-9.0	-11.0	-0.9	-3.6	-9.1	-12	3.1	0.2	1	1936	19.8	28.03.1989	-11.5	22.03.1958
Brocken	1153		Nebel	N	24	-8.3	-9.3	-5.3	-7.1	-8.7	-10	1.2	1	68	1951	16.3	24.03.1977	-13.9	21.03.1980
Artern	166	1023.2	leicht bew.	W	4	-4.5	-6.0	4.2	-0.1	-4.8	-9	2.1	0.0	FI	1954	24.8	30.03.1968	-11.5	22.03.1958
Leipzig/Flugh.	141	1022.6	leicht bew.	W	13	-2.2	-4.9	3.8	0.4	-2.3	-3	3.0	0.1	Re	1951	24.0	30.03.1968	-8.8	22.03.1958
Wittenberg	106	1022.0	wolkenlos	NW	8	-3.1	-4.6	4.5	0.4	-3.1	-4	3.3	0.0		1951	25.0	30.03.1968	-9.2	22.03.1958
Oschatz	152	1021.6	leicht bew.	W	18	-1.5	-3.6	3.7	0.3	-1.5	-3	0.7	0.0	FI					
Dresden/Flugh.	230	1021.8	wolkig	WNW	13	-1.6	-3.3	2.1	-0.3	-2.1	-3	0.3	0.5	1	1917	24.4	30.03.1968	-9.0	23.03.1976
Doberlug-Kir.	99	1021.7	stark bew.	W	15	-1.4	-3.6	3.4	0.1	-1.5	-2	0.4	0.1	Re					
Cottbus	69	1020.2	Schneesch.	W	17	-0.6	-2.9	2.9	0.5	-0.6	-1		0.1	1	1951	25.4	30.03.1968	-8.3	22.03.1958
Görlitz	238	1020.2	Schneefall	W	24	-1.5	-2.5	0.6	-0.6	-1.5	-2		2	4	1951	22.5	30.03.1968	-11.9	22.03.1958
Aachen	205	1022.0	leicht bew.	SSE	4	-0.3	-7.5	8.8	3.2	-0.3	-5	11.1	0.0		1891	24.4	23.03.1945	-8.3	24.03.1899
Nürnberg	629	1023.1	leicht bew.	S	9	-1.5	-8.5	5.3	0.4	-2.8	-7	10.8	0.0		1948	20.5	30.03.1968	-11.8	23.03.1958
Köln-Bonn/Flugh.	99	1022.9	leicht bew.	ESE	11	-2.0	-6.4	8.8	2.5	-3.6	-8	10.9	0.0		1958	25.3	29.03.1968	-9.6	23.03.1958
Bandorf	132	1023.5	wolkenlos	still		-3.8	-6.4	10.1	1.9	-4.0	-6	11.2	0.0		1951	25.3	29.03.1968	-7.5	23.03.1958
Bad Marienberg	555	1023.9	wolkenlos	ESE	9	-4.3	-8.5	5.2	-0.8	-4.7	-8	9.3	0.0		1965	21.5	30.03.1968	-8.7	22.03.1976
Gießen	195	1023.9	wolkenlos	NW	4	-5.2	-6.4	7.2	0.2	-5.2	-8	8.2	0.1		1939	24.4	28.03.1989	-10.4	23.03.1958
Bad Hersfeld	225	1024.6	wolkenlos	NW	2	-6.4	-7.4	4.7	-1.2	-6.8	-8	6.0	0.0		1949	24.4	30.03.1968	-13.0	23.03.1958
Wasserkuppe	925		leicht bew.	N	8	-6.2	-8.8	-1.8	-4.9										