

Erscheint täglich  
Nur Postbezug

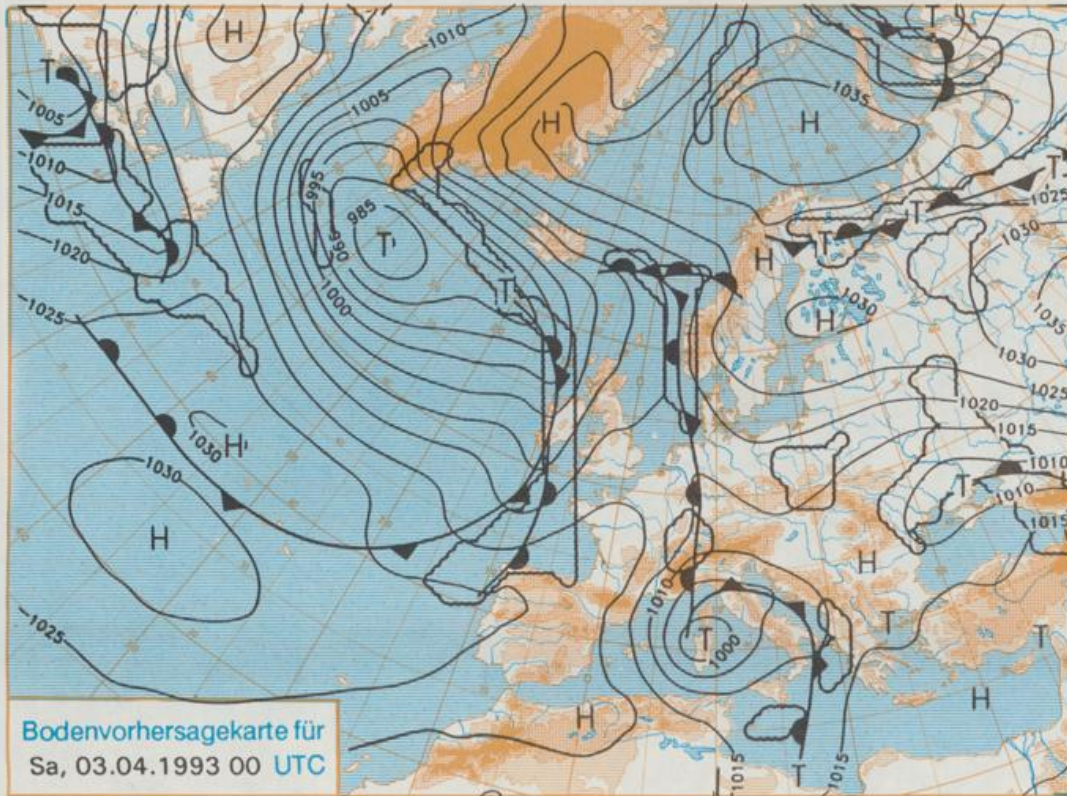
Druck und Verlag: Deutscher Wetterdienst, Zentralamt  
Frankfurter Straße 135, 6050 Offenbach am Main  
Postfach 10 04 65, Telefon: (069) 80 62-2225  
Telex: (069) 4152871, Telefax: (069) 80 62-2484  
Postgirokonto Frankfurt: BLZ 500 100 60, KINr. 490 31-606



Jahrgang 1993

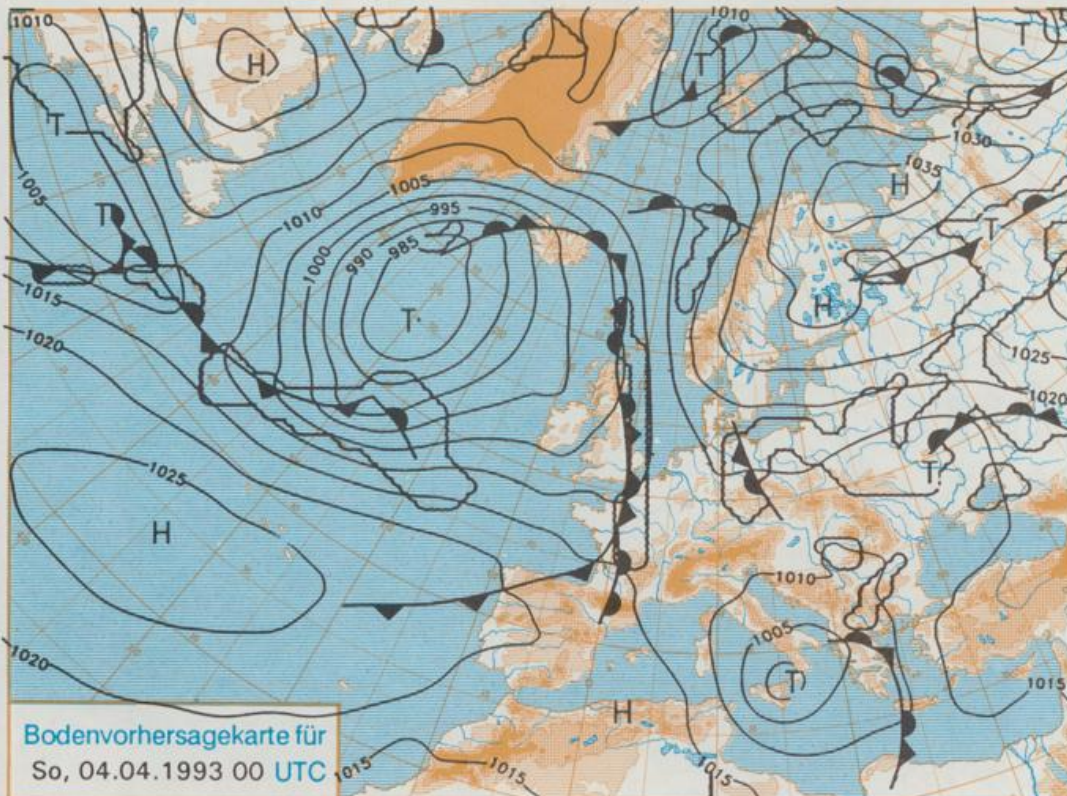
Donnerstag, den 01. April

Nummer 91



Bodenvorhersagekarte für  
Sa, 03.04.1993 00 UTC

Stereographische Projektion 1 : 60 000 000 60°N



Bodenvorhersagekarte für  
So, 04.04.1993 00 UTC

### Deutschland-Vorhersage für Samstag, 03.04.1993

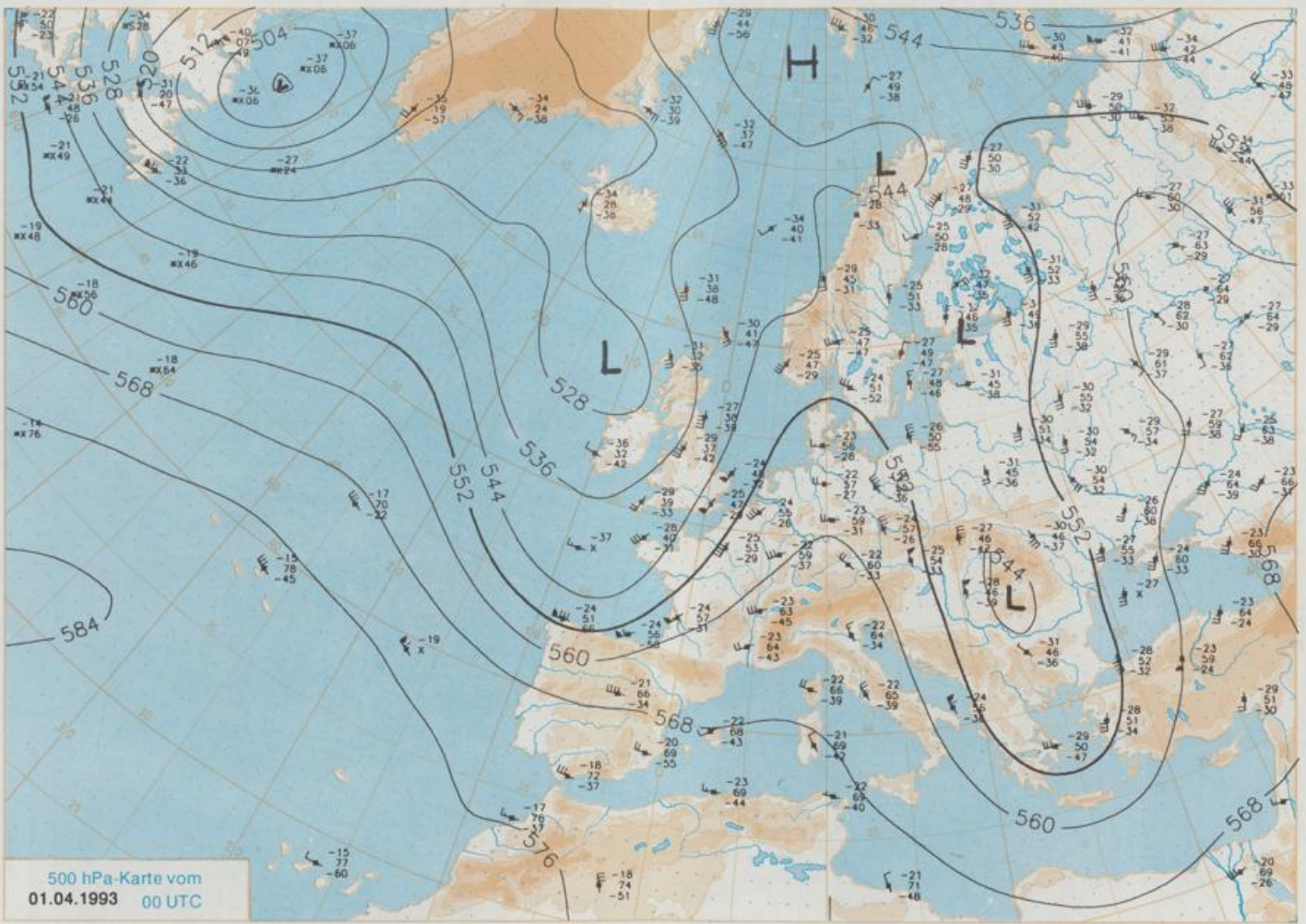
Die am Donnerstag 00 UTC über der Biskaya und der Iberischen Halbinsel angelangte Kaltfront kommt ostwärts voran und erreicht in der Nacht zu Samstag Deutschland. Gleichzeitig führt ein Kaltluftvorstoß in der Höhe über dem Mittelmeerraum zur Entstehung eines Tiefs mit Kern bei Korsika. Es verhindert die weitere Ostwärtsverlagerung der Kaltfront vor allem über Süddeutschland und führt auch zu ihrer Abschwächung.

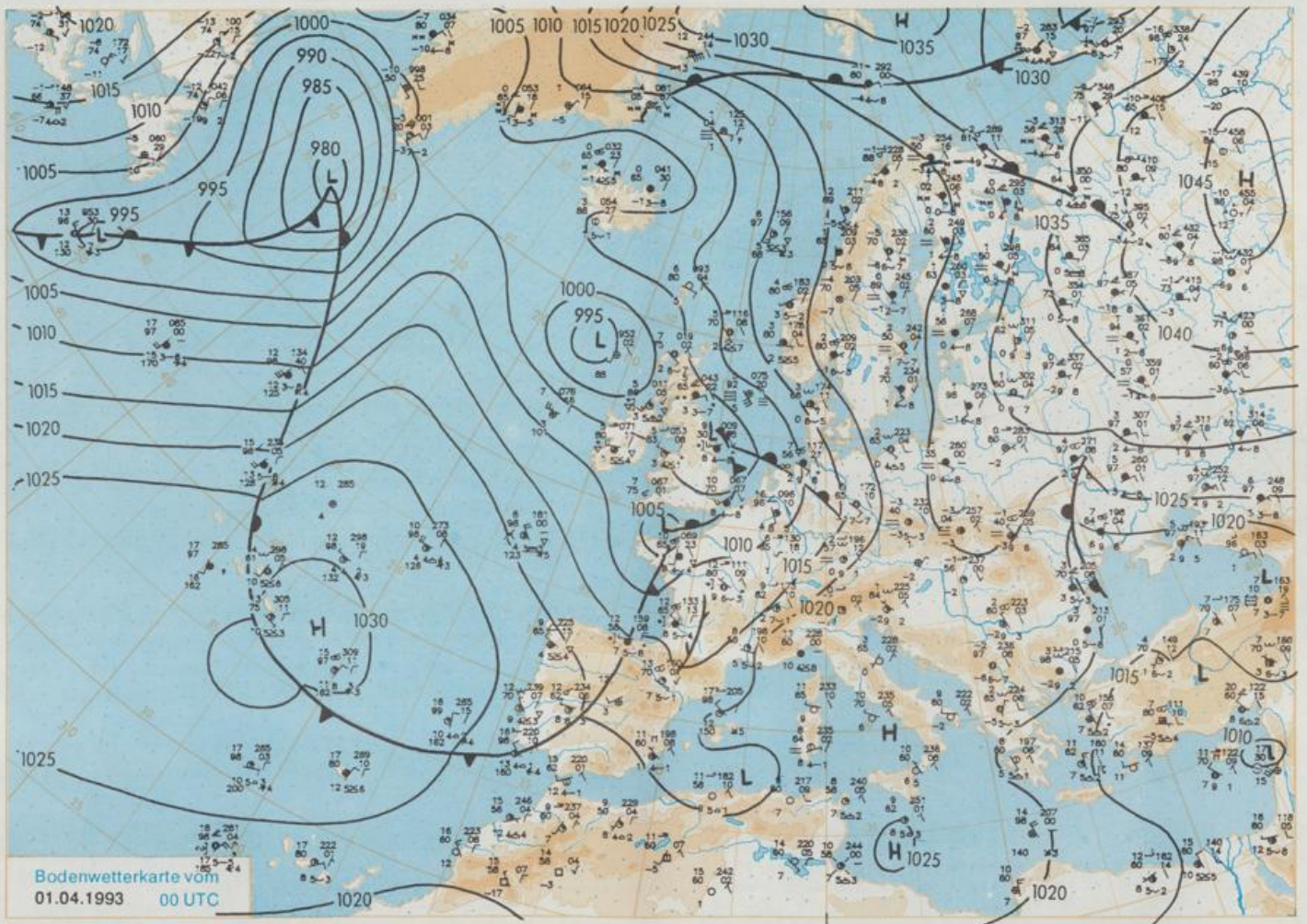
Wechselnd wolbig, zeitweise stark bewölkt, aber nur im Südwesten Regen, im übrigen Deutschland weitgehend niederschlagsfrei. Tiefsttemperaturen im Osten um 2, im Westen um 8 Grad C. Höchsttemperaturen 10 bis 15 Grad C. Überwiegend schwachwindig.

### Weitere Aussichten für Sonntag, 04.04.1993

Vorübergehend sich auflockernde Bewölkung, niederschlagsfrei. Wenig Temperaturänderung.

Schutzgebühr monatlich DM 21.-  
einschließlich Versandkosten,  
Einzelpreis DM 1.-  
zugänglich Versandkosten





Wettermeldungen von Donnerstag, dem 1. April 1993 06 UTC

Station	Bar.-höhe (m)	Luftdr. red.NN (hPa)	Wetter	Deutschland							Sonne		Schnee höhe cm	Extremwerte der Lufttemperatur in der Dekade vom 1.04. bis 10.04.				
				Wind km/h	Temperatur (Grad C)			Nacht 5 cm	Vortag	2 m	Vord.	24h mm		seit	Tmax Datum	Tmin Datum		
					Luft 2 m	Max	Mittel										Min	
Helgoland	8	1009.5	wolkig	SE	35	6.2	3.2	7.1	6.0	5.8	5	0.3	0.4	1953	13.7	4.04.1957	-1.3	1.04.1958
List / Sylt	29	1010.9	Regen	ESE	37	4.4	1.9	7.0	4.7	4.2	3	0.6	0.3	1937	18.8	7.04.1974	-4.0	4.04.1942
Schleswig	48	1012.7	stark bew.	ESE	22	5.1	0.5	7.9	5.1	4.3	3	0.2	0.0	1947	21.9	10.04.1952	-6.8	1.04.1952
Kiel	31	1013.9	Regen	ESE	15	5.6	0.2	7.2	5.0	5.1	3	0.2	0.0	1940	21.9	5.04.1957	-4.8	9.04.1941
Arkona	42	1019.2	stark bew.	ESE	39	2.5	0.4	4.6	3.0	2.5	1	7.3	0.0	1951	19.3	10.04.1969	-2.8	1.04.1987
Norderney	16	1008.5	leicht bew.	SSE	15	7.0	4.3	11.7	7.6	7.0	4	0.9	0.1	1947	20.0	10.04.1952	-2.8	1.04.1956
Bremerhaven	11	1010.6	wolkig	ESE	15	6.7	1.3	12.7	7.4	6.4	5	1.1	0.7	1949	21.8	10.04.1952	-4.9	1.04.1952
Hamburg	12	1010.5	wolkig	SE	26	6.1	1.3	10.6	6.7	5.6	4	0.8	0.2	1946	22.3	10.04.1952	-2.6	1.04.1958
Hamburg/Flugh.	16	1013.5	Regen	SE	22	5.2	0.0	9.6	5.8	5.2	4	2.0	0.3	1891	24.6	5.04.1946	-7.1	10.04.1941
Lübeck	15	1014.3	stark bew.	SE	18	4.7	1.7	7.4	4.2	4.4	3	0.3	0.0	1890	23.5	4.04.1946	-7.6	9.04.1990
Boitenhagen	17	1015.6	stark bew.	SE	26	4.6	1.2	6.6	4.1	4.4	4	0.8	0.0	1951	23.2	4.04.1953	-4.7	8.04.1956
Schwern	67	1015.5	bedeckt	ESE	21	4.4	-0.4	6.9	4.2	4.3	3	0.7	0.2	1947	24.4	4.04.1953	-6.2	1.04.1958
Warnemünde	10	1015.5	bedeckt	SE	26	4.0	0.5	6.7	3.6	3.9	3	3.6	0.0	1951	24.1	4.04.1953	-3.6	8.04.1956
Teterow	50	1017.5	bedeckt	SE	21	3.1	-0.3	7.5	3.4	3.1	1	4.1	0.0	1947	24.7	4.04.1953	-6.8	7.04.1956
Barth	7	1017.5	Regen	SE	11	3.2	-0.7	7.4	3.4	2.6	1	6.8	0.0	1951	23.8	4.04.1953	-5.6	10.04.1958
Greifswald	6	1018.7	stark bew.	ESE	13	3.1	-1.4	6.5	3.2	2.8	0	2.3	0.0	1951	23.8	4.04.1953	-5.6	10.04.1958
Uckermünde	7	1019.6	stark bew.	E	9	1.8	-1.0	5.4	2.3	1.4	-1	5.7	0.0	1947	23.1	9.04.1969	-4.5	1.04.1958
Emden	12	1008.5	wolkig	E	11	6.5	4.8	10.8	7.9	5.9	4	0.7	0.0	1890	24.4	5.04.1946	-6.0	5.04.1911
Bremen/Flugh.	5	1010.5	leicht bew.	SE	18	7.3	2.3	12.0	7.5	6.2	5	0.6	0.9	1948	23.2	10.04.1952	-7.9	2.04.1952
Sozial	78	1013.0	wolkig	ESE	11	5.4	-0.9	11.4	5.6	5.1	4	1.6	0.0	1948	23.2	10.04.1952	-7.9	2.04.1952
Boizenburg	46	1014.5	stark bew.	ESE	21	4.1	0.5	7.7	4.2	3.9	3	0.5	0.2	1955	22.4	10.04.1969	-6.9	10.04.1990
Lüchow	18	1014.8	stark bew.	SE	9	5.2	-0.6	7.8	4.5	5.2	4	0.4	0.0	1955	22.4	10.04.1969	-6.9	10.04.1990
Seehausen/Altm.	23	1014.9	stark bew.	ESE	26	4.5	-1.0	7.7	4.0	4.2	4	2.4	0.0	1955	22.4	10.04.1969	-6.9	10.04.1990
Marnitz	87	1015.6	stark bew.	ESE	22	3.8	-0.1	7.5	4.4	3.7	1	X	0.6	1947	26.1	4.04.1953	-5.4	1.04.1958
Neuruppin	39	1017.1	bedeckt	E	18	4.1	-0.2	7.9	4.0	3.5	3	5.9	0.0	1893	26.4	4.04.1953	-7.3	5.04.1911
Neubrandenburg	80	1018.2	Regen	E	15	2.5	-1.2	6.0	3.5	2.5	2	5.1	0.0	1876	26.3	4.04.1953	-6.7	4.04.1929
Angermünde	55	1018.9	stark bew.	ESE	13	2.0	-0.7	7.4	3.3	1.8	1	5.8	0.0	1951	25.1	4.04.1953	-5.9	9.04.1990
Lingen	26	1008.1	wolkig	SSE	13	10.1	6.0	14.1	10.8	9.9	8	0.2	0.0	1951	24.2	9.04.1969	-4.2	9.04.1968
Münst.-Osn./Flugh.	52	1009.2	leicht bew.	ESE	11	10.2	4.5	16.5	12.0	10.2	7	1.2	0.1	1952	22.8	10.04.1952	-5.4	1.04.1952
Osnabrück	97	1009.4	leicht bew.	SSE	13	12.7	4.1	16.0	10.8	11.4	9	0.7	0.1	1935	24.0	10.04.1952	-4.5	10.04.1941
Bad Salzuflen	59	1012.0	wolkig	S	11	10.3	3.9	15.4	10.8	10.0	7	1.6	0.0	1936	25.0	5.04.1946	-6.5	2.04.1944
Hannover/Flugh.	99	1012.0	wolkig	ESE	9	4.8	1.0	12.5	7.8	3.6	2	1.6	0.0	1891	25.9	5.04.1946	-7.3	5.04.1911
Braunschweig	88	1013.3	wolkig	SE	9	5.5	0.9	11.8	6.8	5.1	4	2.6	0.0	1891	25.9	5.04.1946	-7.3	5.04.1911
Gardelegen	48	1014.5	stark bew.	ESE	8	5.1	-0.4	8.3	4.2	5.0	4	0.6	0.0	1951	24.2	4.04.1953	-5.2	8.04.1968
Magdeburg	84	1014.9	leicht bew.	SE	11	4.7	-0.2	10.1	5.0	4.6	4	2.0	0.0	1947	26.1	4.04.1953	-5.4	1.04.1958
Potsdam	99	1017.3	stark bew.	E	18	3.6	-1.2	8.9	4.4	3.3	0	6.2	0.0	1893	26.4	4.04.1953	-7.3	5.04.1911
Berlin-Temp.	49	1017.4	Regen	ESE	18	3.4	-1.1	8.5	5.0	3.3	3	6.6	0.0	1876	26.3	4.04.1953	-6.7	4.04.1929
Lindenberg	112	1018.2	stark bew.	E	17	1.6	-1.8	8.8	3.8	1.4	1	8.2	0.0	1951	24.5	4.04.1953	-5.6	1.04.1958
Manschnow	16	1019.0	stark bew.	E	13	0.9	-0.7	7.5	3.4	0.8	0	4.0	0.0	1951	24.7	4.04.1985	-2.6	9.04.1977
Düsseldorf/Flugh.	41	1008.3	wolkig	SSE	24	13.0	4.5	18.2	14.4	12.7	11	3.1	0.0	1947	23.5	9.04.1969	-4.6	10.04.1977
Bocholt	24	1008.6	leicht bew.	SSW	4	9.8	5.2	17.4	12.5	9.8	5	0.6	0.2	1935	20.3	5.04.1957	-3.2	7.04.1956
Essen	105	1008.6	leicht bew.	S	13	13.2	3.4	17.7	13.8	12.5	10	3.7	0.0	1955	18.3	6.04.1961	-8.6	1.04.1958
Kahler Asten	859	-	leicht bew.	S	18	6.7	1.5	11.4	8.4	6.6	3	1.7	0.0	1951	24.2	4.04.1985	-5.2	8.04.1968
Bad Lippspringe	158	1010.9	stark bew.	WSW	8	12.0	3.4	16.4	11.2	10.8	8	1.5	0.0	1951	24.2	4.04.1985	-5.2	8.04.1968
Kassel	233	1013.1	leicht bew.	S	5	6.6	3.1	16.1	10.6	6.6	1	2.1	0.0	1951	24.2	4.04.1985	-5.2	8.04.1968
Göttingen	173	1013.5	leicht bew.	still	3.8	2.0	16.3	9.2	3.7	0	2.4	0.0	1947	24.4	4.04.1953	-5.0	8.04.1956	
Leinefelde	356	1014.0	leicht bew.	SE	4	3.7	0.4	14.1	7.3	3.7	1	2.7	0.0	1957	22.0	6.04.1961	-7.4	5.04.1970
Braunlage	610	1014.3	leicht bew.	still	3.3	1.0	11.7	4.7	1.4	-1	2.6	0.0	1936	20.7	4.04.1953	-10.1	2.04.1944	
Brocken	1153	-	leicht bew.	SSW	21	6.7	2.7	6.1	3.6	3.0	0	3.0	0.0	1951	15.3	4.04.1953	-11.1	1.04.1952
Artern	166	1014.7	leicht bew.	still	1.2	-1.4	13.0	5.0	1.1	-2	2.4	0.0	1951	25.6	4.04.1953	-6.7	8.04.1956	
Leipzig/Flugh.	141	1015.1	leicht bew.	ESE	18	4.3	1.3	9.5	5.0	3.8	2	2.0	0.0	1951	25.6	4.04.1953	-6.7	8.04.1956
Wittenberg	106	1016.0	stark bew.	S	13	10.3	-0.9	15.4	10.8	10.0	7	1.6	0.0	1951	25.6	4.04.1953	-6.7	8.04.1956
Oschatz	152	1015.5	stark bew.	E	11	4.6	1.2	8.3	4.4	4.5	3	5.6	0.0	1917	25.6	6.04.1961	-9.6	5.04.1929
Dresden/Flugh.	230	1016.8	wolkig	SSE	17	4.7	-1.7	8.9	4.4	4.7	4	7.3	0.0	1951	25.4	7.04.1961	-6.4	9.04.1968
Doberlug-Kir.	99	1017.1	stark bew.	ESE	15	3.8	-0.8	9.3	3.8	3.7	2	6.6	0.0	1951	25.4	7.04.1961	-6.4	9.04.1968
Cottbus	69	1018.3	stark bew.	E	9	2.2	-1.9	9.8	4.4	2.1	2	8.2	0.0	1951	24.2	7.04.1961	-5.9	8.04.1956
Görlitz	238	1018.8	stark bew.	SE	4	1.8	-1.3	7.3	3.2	0.5	-1	8.1	0.0	1951	24.2	7.04.1961	-5.9	8.04.1956
Aachen	205	1007.7	stark bew.	SSW	13	13.5	2.4	18.6	14.9	13.3	11	3.4	0.0	1891	27.0	3.04.1946	-4.8	5.04.1911
Nürnberg	629	1009.7	leicht bew.	S	24	9.7	1.5	14.1	10.8	9.0	8	4.9	0.0	1947	20.2	10.04.1969	-6.6	1.04.1958
Köln-Bonn/Flugh.	99	1009.3	leicht bew.	ESE	9	12.4	2.6	19.1	14.0	12.4	10	4.8	0.0	1958	24.6	6.04.1985	-5.8	3.04.1958
Bendorf	132	1010.4	leicht bew.	ESE	5	9.6	3.3	19.1	12.3	8.4	5	6.1	0.0	1951	25.2	6.04.1961	-4.3	4.04.1965
Bad Marienberg	555	1011.0	leicht bew.	SE	21	7.8	1.8	15.5	9.7	7.2	5	6.1	0.0	1951	25.2	6.04.1961	-4.3	4.04.1965
Gießen	195	1012.9	leicht bew.	NNE	4	3.8	2.0	18.4	11.0	3.2	5	6.1	0.0	1939	24.4	6.04.1961	-5.0	2.04.1968
Bad Hersfeld	225	1014.9	leicht bew.	still	1.2	0.5	17.2											