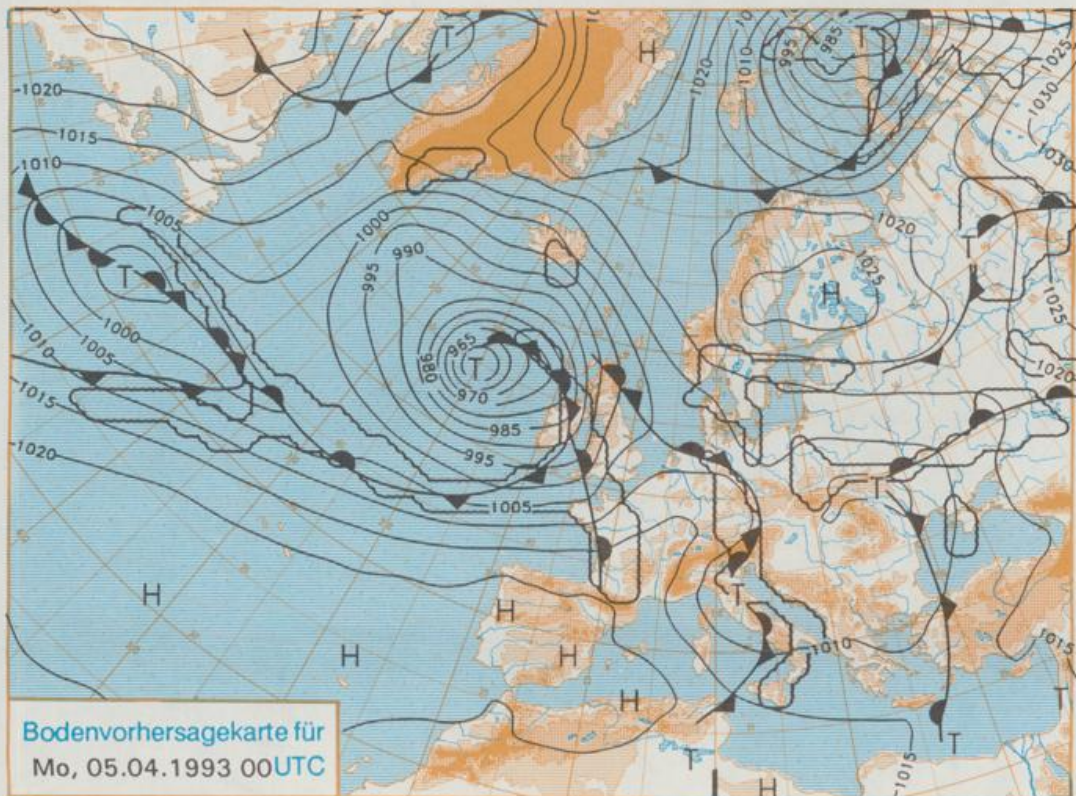


Erscheint täglich
Nur PostbezugDruck und Verlag: Deutscher Wetterdienst, Zentralamt
Frankfurter Straße 135, 6050 Offenbach am Main
Postfach 10 04 65, Telefon: (069) 80 82-2225
Telefax: (069) 4152871, Telefax: (069) 80 82-2484
Postgirokonto Frankfurt: BLZ 500 100 60, KtNr. 490 31-606

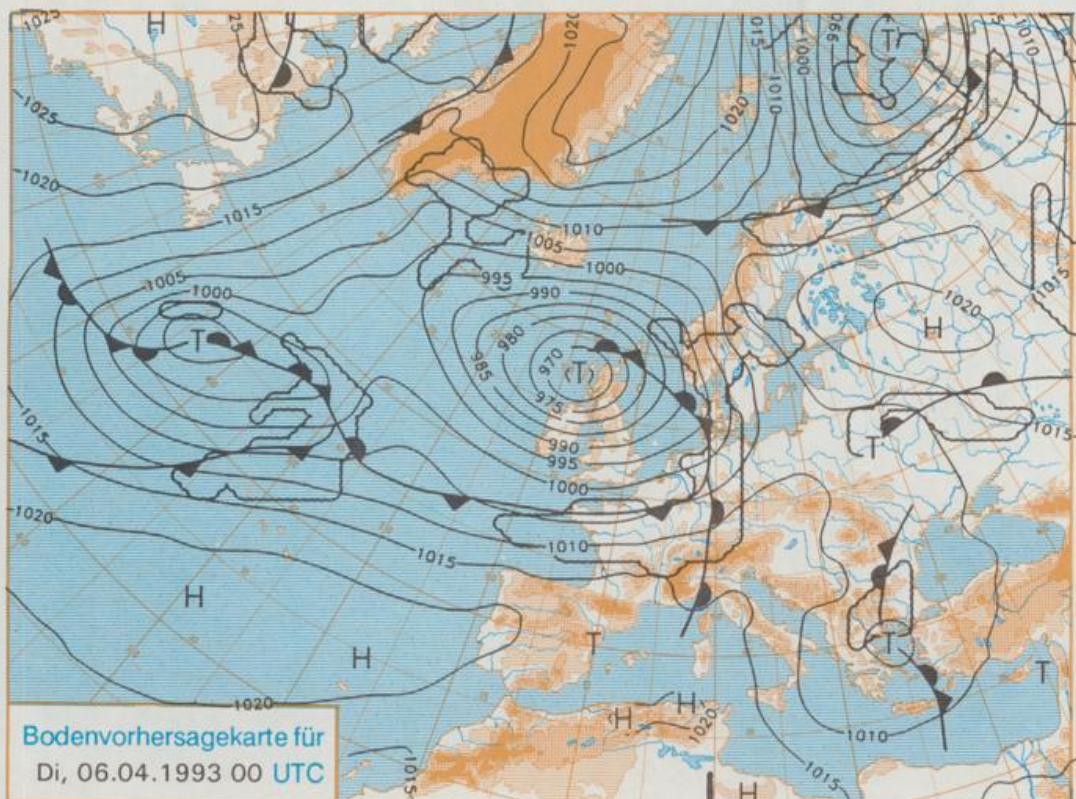
Jahrgang 1993

Samstag, den 03. April

Nummer 93



Stereographische Projektion 1 : 60 000 000 60°N



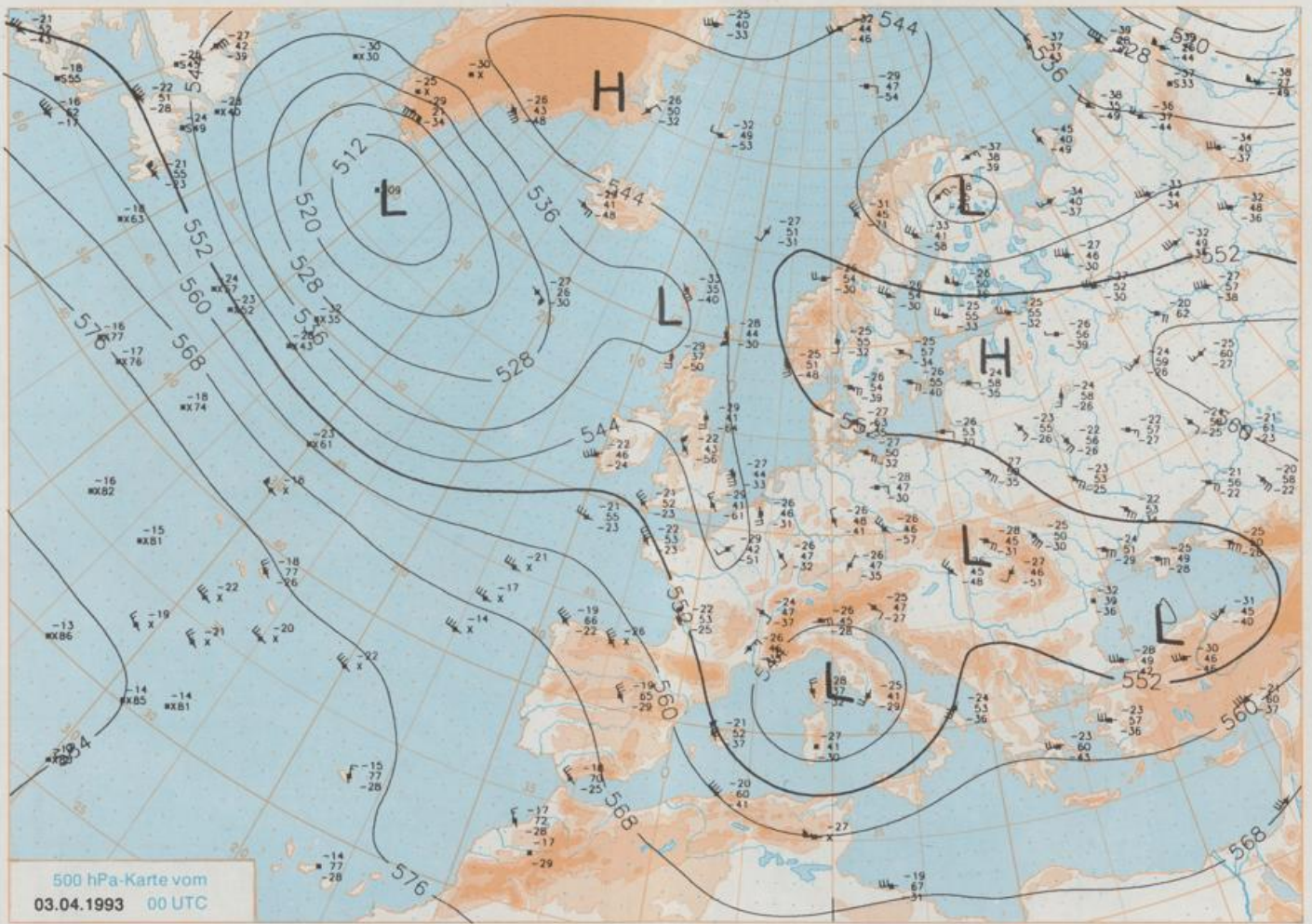
Deutschland-Vorhersage für Montag, 05.04.1993

Der von der Nordsee über Deutschland zum Mittelmeer verlaufende Frontenzug (Samstag, 00 UTC) löst sich auf. Gleichzeitig nähert sich von Irland her ein atlantisches Frontensystem und greift im Laufe des Sonntags in meist abgeschwächter Form auf Deutschland über. Ihm folgen nach kurzem Zwischenhocheinfluß im Laufe des Montags von Westen her weitere atlantische Tiefausläufer und halten die Zufuhr frischer Meeresluft aufrecht.

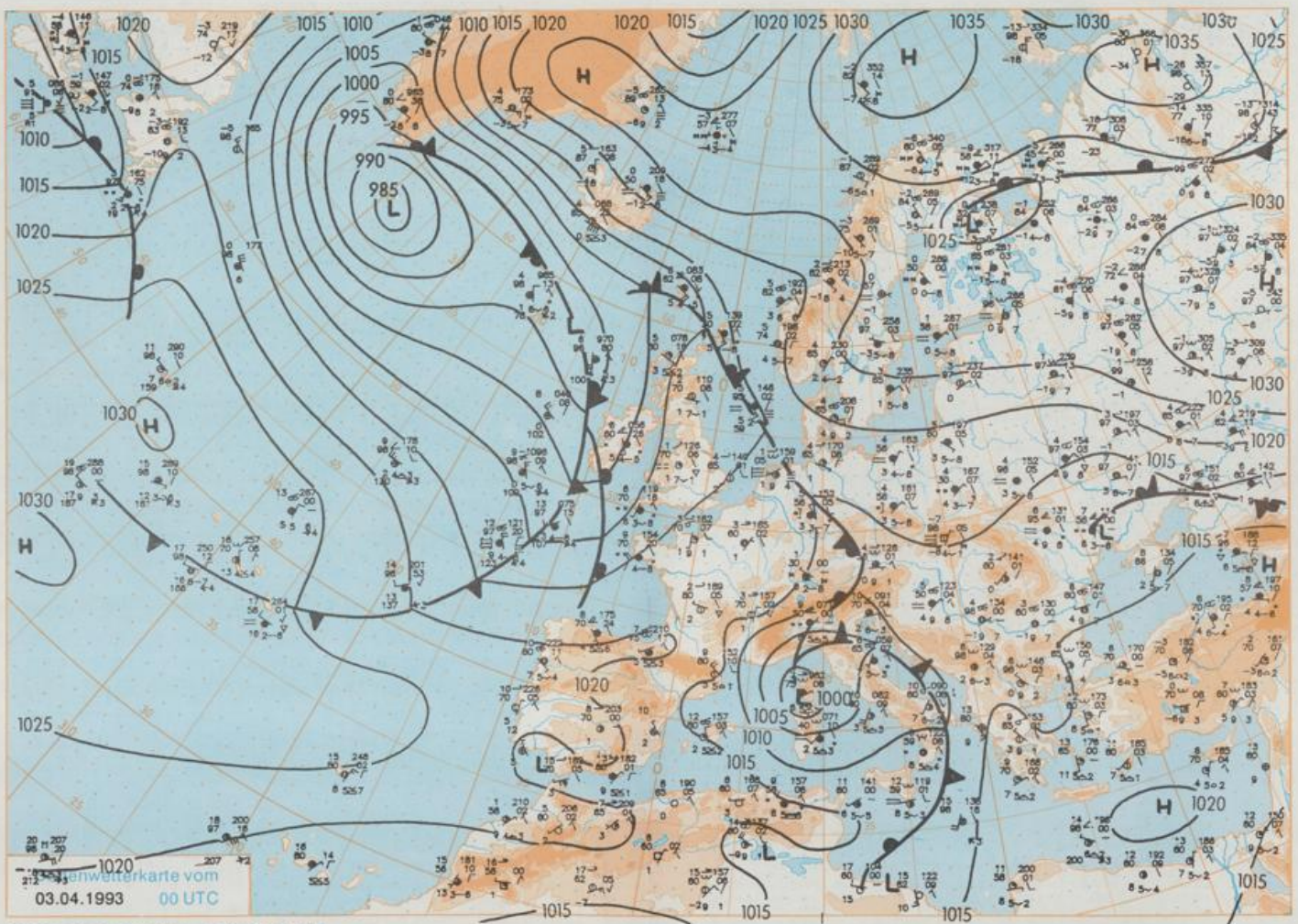
Im Osten zunächst überwiegend stark bewölkt, aber kaum Niederschläge, im Tagesverlauf zunehmende Aufheiterungen und trocken. Im Westen Deutschlands zunächst aufgelockerte, im Tagesverlauf zunehmende Bewölkung und nachfolgend Regen. Tiefsttemperaturen in der Nacht zu Montag 3 bis 7 Grad C. Tageshöchsttemperaturen 8 bis 13, im Osten bis 15 Grad C. Schwacher bis mäßiger Wind aus West bis Südwest.

Weitere Aussichten für Dienstag, 06.04.1993

Unbeständig. Etwas wärmer.



Stereographische Projektion 1 : 30 000 000 60°N



Stereographische Projektion 1:30 000 000 60°N

Wettermeldungen von Samstag, dem 3. April 1993 06 UTC

Station	Bar.- höhe (m)	Luftdr. red.NN (hPa)	Wetter	Wind km/h	Temperatur (Grad C)					Sonne Vort. Std.	RR 24h mm	Schnee höhe cm	Extremwerte der Lufttemperatur in der Dekade vom 1.04. bis 10.04.					
					Luft 2 m	Tau- punkt	Max Vortag	Mittel Min	Nacht 2 m				5 cm	Tmax Datum	Tmin Datum	10.04. Datum		
																	3	3
Heigoland	8	1016.3	wolkenlos	ESE 31	4.3	2.5	6.6	5.8	4.3	3	0.2		1953	13.7	4.04.1957	-1.3	1.04.1958	
List / Sylt	29	1017.2	Nebel	E	22	2.4	2.4	8.6	5.7	2.3	1	1.6	0.2	1937	18.6	7.04.1974	-4.0	4.04.1942
Schleswig	48	1017.9	Nebel	E	11	3.1	3.1	10.2	5.4	2.3	1	9.5		1947	21.9	10.04.1952	-6.8	1.04.1952
Kiel	31	1017.7	bedeckt	ENE	8	4.0	3.3	11.2	5.6	2.2	-0	8.7		1940	21.9	5.04.1957	-4.8	9.04.1941
Arkona	42	1018.3	stark bew.	ENE	31	3.6	2.8	6.1	3.7	2.8	2	11.2		1951	19.3	10.04.1969	-2.8	1.04.1987
Norderney	16	1015.6	Nebel	NNE	5	5.7	5.5	8.3	6.9	5.7	5		3	1947	20.0	10.04.1952	-2.8	1.04.1958
Brernerhaven	11	1016.3	leicht bew.	E	11	1.6	0.1	7.7	6.4	1.6	0		0.0	1949	21.8	10.04.1952	-4.9	1.04.1952
Cuxhaven	12	1016.6	leicht bew.	ESE	26	3.2	1.3	11.5	6.7	3.2	-1	0.5		1946	22.3	10.04.1952	-2.6	1.04.1958
Hamburg/Flugh.	16	1017.2	leicht bew.	NNE	2	0.9	-0.1	13.9	8.3	0.8	-1	8.0		1891	24.6	5.04.1946	-7.1	10.04.1941
Lübeck	15	1017.4	stark bew.	ENE	2	2.2	1.7	14.8	7.0	-0.2	-5	9.1		1890	23.5	4.04.1948	-7.8	9.04.1990
Boitenhagen	17	1017.6	bedeckt	ENE	17	4.3	3.8	8.9	5.4	3.7	3	10.6		1951	23.2	4.04.1953	-4.7	8.04.1956
Schwerin	67	1017.4	bedeckt	ENE	4	3.8	2.2	12.9	6.7	1.5	-2	11.2		1947	24.4	4.04.1953	-6.2	1.04.1958
Warnemünde	10	1017.9	stark bew.	ENE	8	4.9	4.5	12.9	6.0	3.6	3	10.8		1951	24.1	4.04.1953	-3.6	8.04.1956
Teterow	50	1017.5	stark bew.	NE	8	4.6	3.6	10.9	5.5	3.6	-0	10.4		1947	24.7	4.04.1953	-6.8	7.04.1956
Barth	7	1017.6	bedeckt	ENE	13	4.5	3.3	9.3	5.7	3.7	3	10.9						
Greifswald	6	1017.6	Regen	NE	9	4.3	3.1	10.5	5.6	4.3	3	9.7	0.0	1951	23.8	4.04.1953	-5.6	10.04.1958
Ueckeründe	7	1017.3	bedeckt	NE	8	4.4	3.8	9.6	5.8	4.4	4	5.6	0.1					
Emden	12	1015.1	stark bew.	E	9	5.7	5.5	7.6	6.7	5.6	5		15	1947	23.1	9.04.1969	-4.5	1.04.1958
Bremen/Flugh.	5	1015.9	wolkig	E	9	2.3	1.1	7.2	6.6	1.6	-0		0.1	1890	24.4	5.04.1946	-6.0	5.04.1911
Soltau	78	1016.8	leicht bew.	E	8	0.6	-0.3	12.4	5.9	0.6	-2	4.2		1948	23.2	10.04.1952	-7.9	2.04.1952
Boizenburg	46	1017.1	bedeckt	ENE	5	1.1	0.4	13.7	6.6	0.7	-1	9.2						
Lüchow	18	1016.8	stark bew.	NE	5	0.0	-0.3	14.0	7.7	-1.0	-4	10.8		1955	22.4	10.04.1969	-6.9	10.04.1990
Seehausen/Altm.	23	1016.6	bedeckt	still		0.2	-0.6	14.0	7.1	-1.8	-4	11.0						
Marnitz	87	1016.7	still			2.7	2.0	12.8	5.6	-0.5	X	X	0.1					
Neuruppin	39	1016.5	bedeckt	still		4.8	3.7	11.5	5.7	3.2	0	10.7	0.0					
Neubrandenburg	80	1017.0	stark bew.	NE	9	5.0	3.7	10.1	5.2	4.2	2	11.4						
Angermünde	55	1016.4	stark bew.	NE	11	5.2	4.8	11.2	6.6	5.0	4	11.0		1951	25.1	4.04.1953	-5.9	9.04.1990
Lingen	26	1014.5	Regen	NNW	5	5.6	5.6	7.5	6.4	5.5	5		10	1951	24.2	9.04.1969	-4.2	9.04.1968
Münst.-Osn./Flugh.	52	1014.9	Regen	NNW	8	5.5	5.5	7.3	6.4	5.4	5		9					
Osnabrück	97	1015.1	Regen	N	5	5.9	5.4	7.0	6.1	5.7	6		10	1952	22.8	10.04.1952	-5.4	1.04.1952
Bad Salzuflen	139	1015.2	bedeckt	ENE	5	4.9	4.6	8.6	6.1	4.8	5		7	1935	24.0	10.04.1952	-5.4	10.04.1941
Hannover/Flugh.	59	1015.5	wolkenlos	E	9	-0.6	-0.6	6.8	5.8	-0.7	-2		0.1	1936	25.0	5.04.1946	-6.5	2.04.1944
Braunschweig	88	1015.9	wolkenlos	NW	4	-0.2	-0.5	11.7	5.7	-0.7	-5		1.4	1891	25.9	5.04.1946	-7.3	5.04.1911
Gardelegen	48	1016.5	bedeckt	NNE	4	-1.0	-1.8	14.8	7.6	-3.0	-5	10.2						
Magdeburg	84	1016.0	bedeckt	ENE	8	2.8	1.2	15.0	8.1	0.6	-4	9.9		1947	26.1	4.04.1953	-5.4	1.04.1958
Potsdam	99	1016.2	stark bew.	E	11	4.4	3.4	13.2	6.0	2.1	-2	10.6		1893	26.4	4.04.1953	-7.3	5.04.1911
Berlin-Temp.	49	1016.0	stark bew.	ENE	11	5.0	3.9	12.3	6.4	4.1	2	10.7	0.0	1876	26.3	4.04.1953	-6.7	4.04.1929
Lindenberg	112	1015.5	stark bew.	NE	8	4.2	2.9	11.5	5.2	3.9	2	10.7		1951	24.5	4.04.1953	-5.6	1.04.1958
Manschnow	16	1015.7	stark bew.	ENE	8	5.3	4.8	11.1	6.0	5.1	4	10.9	0.1					
Düsseldorf/Flugh.	41	1015.3	stark bew.	NNE	2	5.0	4.2	9.0	7.1	5.0	4			1970	24.7	4.04.1985	-2.6	9.04.1970
Bocholt	24	1015.7	stark bew.	N	2	4.0	3.3	8.4	6.0	4.0	2			1947	23.5	9.04.1969	-4.6	10.04.1977
Essen	161	1015.3	stark bew.	E	4	5.0	3.0	7.5	6.6	5.0	4		0.0	1935	23.3	5.04.1957	-3.2	7.04.1956
Kahler Asten	859	-	in Wolken	N	15	-0.3	-0.3	3.2	1.0	-0.7	-1		14	1955	18.3	6.04.1961	-8.6	1.04.1958
Bad Lippspringe	158	1014.9	bedeckt	NNE	4	5.1	5.1	8.3	6.0	5.0	5		11	1951	24.2	4.04.1985	-5.2	8.04.1968
Kassel	233	1014.9	bedeckt	NNE	9	3.3	2.2	9.2	6.0	3.2	3		8	1951	24.3	6.04.1961	-4.1	8.04.1956
Göttingen	173	1015.1	bedeckt	NNE	4	2.8	1.9	9.5	6.3	2.8	0		6	1947	24.4	4.04.1953	-5.0	8.04.1956
Leinefelde	356	1015.3	gef. Nebel	still		-1.5	-1.6	8.6	5.2	-2.8	-4		1	1957	22.0	6.04.1961	-7.4	5.04.1970
Braunlage	610	1015.8	Nebel	still		-2.4	-3.5	7.9	4.4	-2.6	-5		1	1936	20.7	4.04.1953	-10.1	2.04.1944
Brocken	1153	-						5.8						1951	15.3	4.04.1953	-11.1	1.04.1958
Artern	166	1015.2	bedeckt	NE	17	1.6	1.0	13.6	6.6	-0.6	-3	1.9	2	1954	24.6	4.04.1985	-7.2	8.04.1956
Leipzig/Flugh.	141	1015.0	gef. Nebel	ENE	13	1.1	0.9	14.1	7.5	-0.2	-1	10.7		1951	26.2	4.04.1953	-4.9	8.04.1956
Wittenberg	106	1015.3	wolkig	NE	11	2.0	1.0	13.7	6.7	1.3	0	10.7		1951	25.6	4.04.1953	-6.7	8.04.1956
Oschatz	152	1014.4	Nebel	ENE	9	0.7	0.3	14.3	7.2	-1.6	-3	10.8						
Dresden/Flugh.	230	1014.9	leicht bew.	ENE	5	0.3	-1.0	12.6	6.9	0.2	-3	10.9		1917	25.6	6.04.1961	-9.6	5.04.1929
Doberlug-Kr.	99	1015.5	bedeckt	NE	8	1.7	1.1	13.7	6.1	-0.6	-4	10.9						
Cottbus	69	1015.4	stark bew.	ENE	9	4.5	2.7	12.1	5.4	2.8	1	10.1		1951	25.4	7.04.1961	-6.4	9.04.1968
Görlitz	238	1015.0	stark bew.	E	8	3.5	2.5	10.1	4.7	2.0	0	10.7		1951	24.2	7.04.1961	-5.9	8.04.1956
Aachen	205	1015.0	stark bew.	still		4.3	2.5	9.4	6.8	3.9	1	0.3		1891	27.0	3.04.1946	-4.8	5.04.1911
Nürnberg	629	1015.1	Regen	NNW	8	2.0	1.5	5.2	2.9	2.0	1		0.0	1947	20.2	10.04.1969	-6.6	1.04.1958
Köln-Bonn/Flugh.	99	1015.0	stark bew.	uml	2	4.5	4.5	8.1	6.2	4.5	4		0.5	1958	24.6	4.04.1985	-5.8	3.04.1958
Bendorf	132	1014.8	bedeckt	N	4	5.3	4.2	7.9	6.0	5.2	5		1	1951	25.2	6.04.1961	-4.3	4.04.1965
Bad Marienberg	555	1014.9	Regen	N	9	2.4	1.7	6.3	2.6	2.3	2		3	1963	19.9	10.04.1969	-5.6	8.04.1968
Gießen	195	1014.3	stark bew.	N	9	5.0	3.7	6.9	5.8	4.7	5		4	1939	24.4	6.04.1961	-5.0	2.04.1958
Bad Hersfeld	225	1014.3	wolkig	NNE	5	3.6	2.7	9.6	6.4	3.6	3		2	1949	24.6	6.04.1961	-6.3	8.04.1956
Wasserkuppe	925	-	in Wolken	SE	4	1.9	1.9	3.6	1.9	0.4	0		9	1936	19.5	6.04.1961	-9.7	1.04.1958
Meiningen	453	1013.9	Nebel	NNW	8	1.7	0.9	7.8	5.4	1.7	1		6					
Schmücke	942	-	wolkenlos	E	9	-0.2	-1.4	5.7	3.1	-0.5	-2	0.9	8	3				
Erfurt/Flugh.	323	1014.9	wolkenlos	NNE	5	-0.6	-1.2	9.0	5.6									