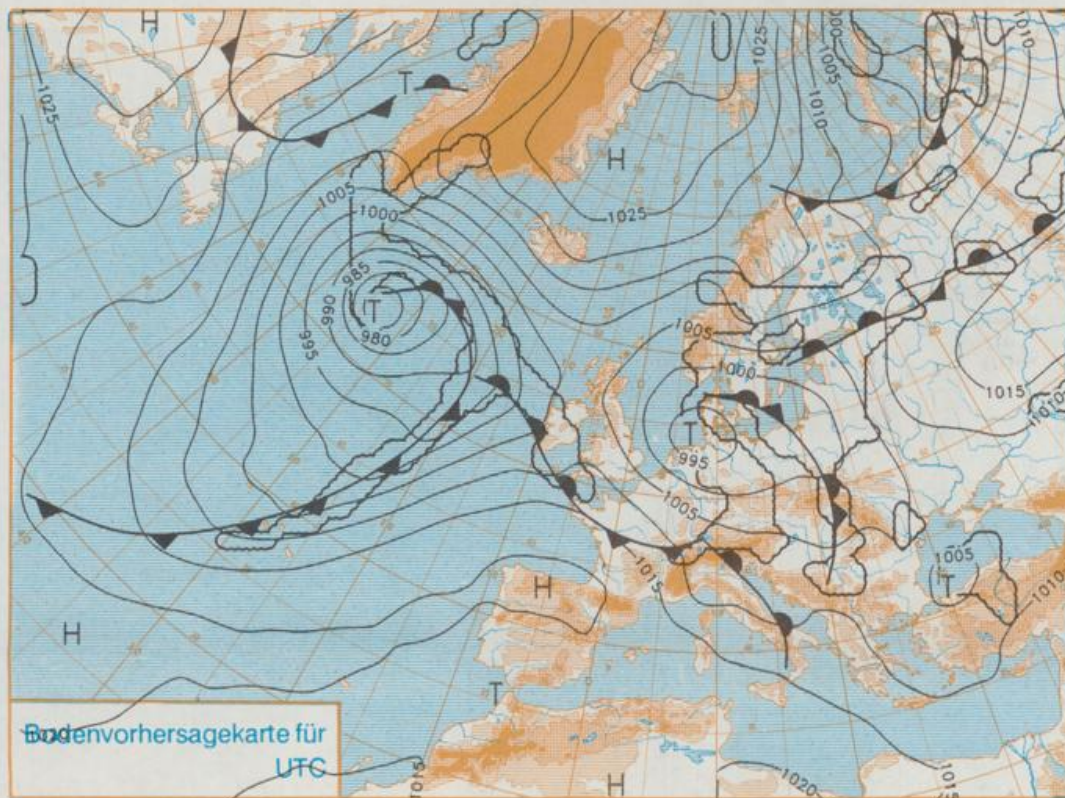


Erscheint täglich  
Nur PostbezugDruck und Verlag: Deutscher Wetterdienst, Zentralamt  
Frankfurter Straße 135, 6050 Offenbach am Main  
Postfach 10 04 65, Telefon: (069) 80 62-2225  
Telex: (069) 4152871, Telefax: (069) 80 62-2484  
Postgirokonto Frankfurt: BLZ 500 100 60, KINr. 490 31-606

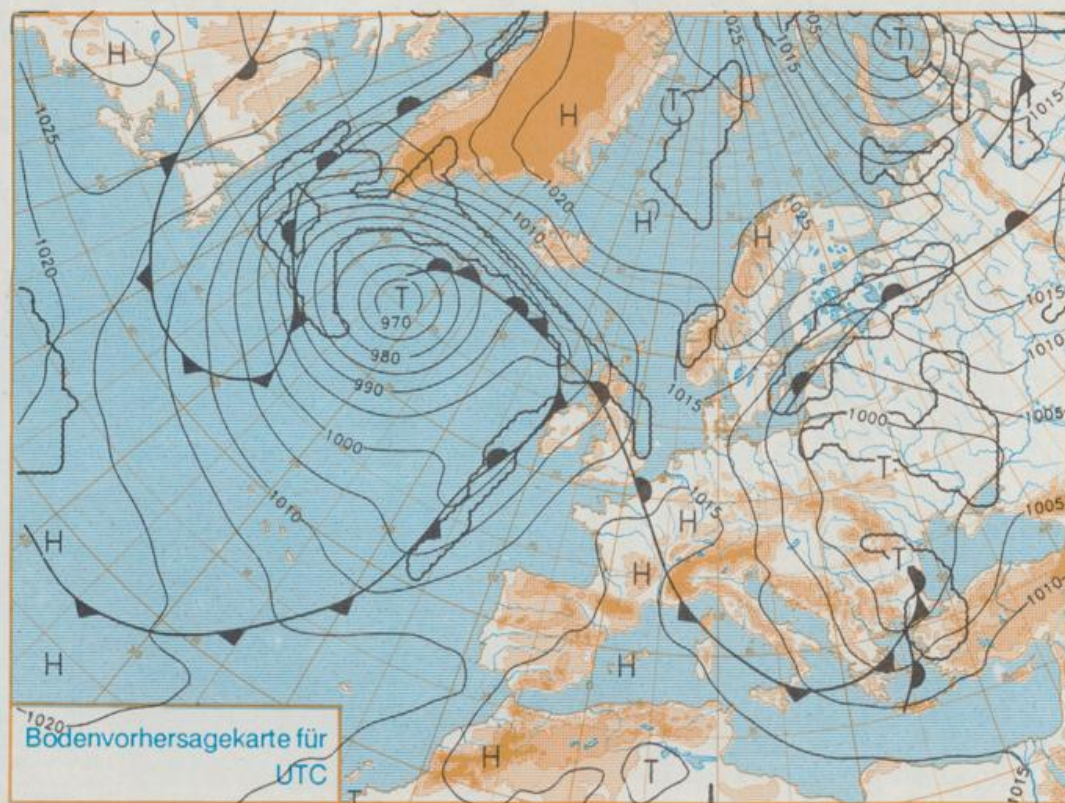
Jahrgang 1993

Montag, den 05. April

Nummer 95



Stereographische Projektion 1 : 60 000 000 60°N



## Deutschland-Vorhersage für Mittwoch, 07.04.1993

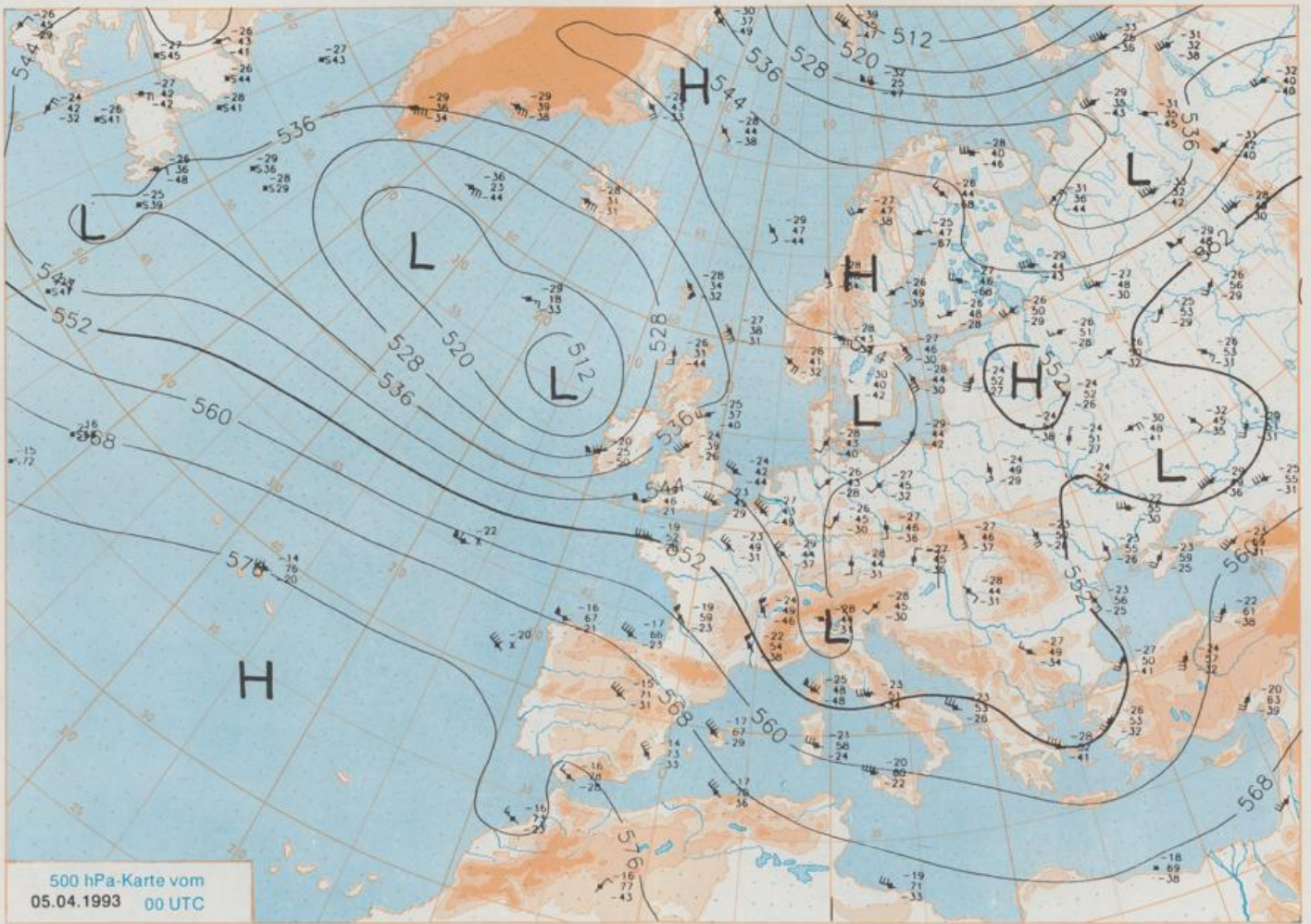
Das am Montag 00 UTC westlich von Irland liegende Sturmtief zieht rasch ostwärts und befindet sich Mittwoch 00 UTC über der Deutschen Bucht, am Donnerstag schon über Osteuropa. Auf seiner Rückseite wird kalte Meeresluft nach Deutschland geführt. Sie kommt später unter Hochdruckeinfluß. Auf den Nordwesten greift eine neue atlantische Warmfront über.

Vor allem im Osten und Süden anfangs noch starke Bewölkung und Regen. Später auch hier - wie im Westen und Norden - Wolkenauflöckerungen und Nachlassen der Regenfälle. Tiefsttemperaturen 2 bis 7 Grad C. Höchsttemperaturen 8 bis 13 Grad C. Mäßiger bis frischer, in Böen auch starker Wind aus westlichen Richtungen.

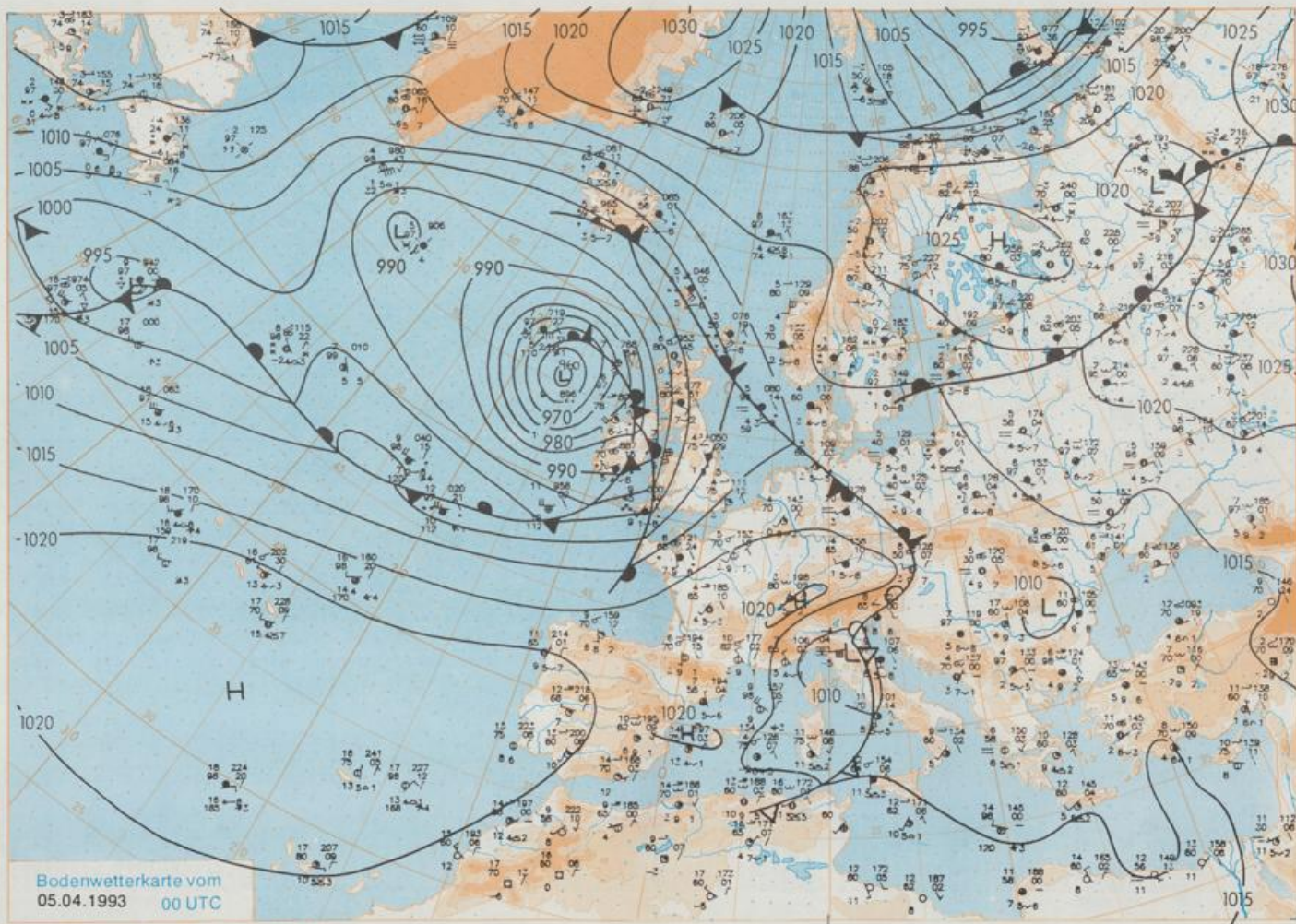
## Weitere Aussichten für Donnerstag, 08.04.1993

Im Norden zeitweise starke Bewölkung und im Nordwesten gelegentlich Regen. Sonst aufgelockert bewölkt. Deutlicher Temperaturanstieg.

Schutzgebühr monatlich DM 21.-  
einschließlich Versandkosten,  
Einzelpreis DM 1.-  
zuzüglich Versandkosten



Stereographische Projektion 1 : 30 000 000 60°N



Wettermeldungen von Montag, dem 5. April 1993 06 UTC

Station	Bar.- höhe (m)	Luftdr. red.NN (hPa)	Wetter	Wind km/h	Temperaturen (Grad C)					Sonne Vort. Std.	RR 24h mm	Schnee höhe cm	Extremwerte der Lufttemperatur in der Dekade vom 1.04. bis 10.04.					
					Deutschland		Nacht						Tmax	Datum	Tmin	Datum		
					Luft 2 m	Tau- punkt	Max	Mittel	Min									
Helgoland	8	1010.0	leicht bew.	SSW	28	4.7	3.4	7.1	6.3	4.6	4	0.4	0.0	1953	13.7	4.04.1957	-1.3	1.04.1958
List / Sylt	29	1009.0	Sprühregen	S	26	5.3	3.9	6.3	5.0	4.6	34	0.3	0.0	1937	18.6	7.04.1974	-4.0	4.04.1952
Schleswig	48	1011.0	stark bew.	SSW	13	4.3	3.4	6.7	4.8	4.3	3	0.1	0.0	1947	21.9	10.04.1952	-6.8	1.04.1952
Kiel	31	1011.6	leicht bew.	SW	9	4.3	2.8	7.3	5.2	4.3	2	0.3	0.7	1940	21.9	5.04.1957	-4.8	9.04.1941
Arkona	42	1012.6	leicht bew.	SE	5	4.5	4.1	5.1	4.2	3.0	-0	0.0	0.0	1951	19.3	10.04.1969	-2.8	1.04.1987
Norderney	16	1010.2	leicht bew.	SSW	17	3.9	3.0	10.6	7.0	3.9	3	0.6	0.6	1947	20.0	10.04.1952	-2.8	1.04.1958
Bremerhaven	11	1011.7	wolkenlos	S	18	2.2	0.7	10.3	7.2	2.1	1	0.3	0.3	1949	21.8	10.04.1952	-4.9	1.04.1952
Cuxhaven	12	1011.4	wolkenlos	SSW	15	2.4	0.2	10.6	7.5	2.4	0	0.6	0.6	1946	22.3	10.04.1952	-2.6	1.04.1958
Hamburg/Flugh.	16	1012.8	wolkenlos	SW	9	2.9	1.8	11.1	8.1	2.5	1	1.6	1	1891	24.6	5.04.1946	-7.1	10.04.1941
Lübeck	15	1012.6	leicht bew.	SW	11	4.1	3.0	11.1	7.2	4.0	1	2.6	0.2	1890	23.5	4.04.1946	-7.6	9.04.1990
Boltenhagen	17	1012.2	stark bew.	SW	13	5.0	4.6	6.6	5.3	4.7	3	0.6	0.1	1951	23.2	4.04.1953	-4.7	8.04.1956
Schwerin	67	1012.9	stark bew.	SW	11	5.2	3.5	9.1	6.0	4.5	3	1.6	0.6	1947	24.4	4.04.1953	-6.2	1.04.1958
Warnemünde	10	1012.3	Regen	SSE	8	4.0	3.7	8.4	6.0	3.7	2	0.2	0.2	1951	24.1	4.04.1953	-3.6	8.04.1956
Teterow	50	1012.8	wolkig	S	15	3.0	2.5	7.2	5.8	2.3	-2	0.0	0.0	1947	24.7	4.04.1953	-6.8	7.04.1956
Barth	7	1012.1	wolkig	still	2	2.0	1.7	8.0	5.5	-1.2	-4	0.0	0.0					
Greifswald	6	1012.9	gef. Nebel	SSE	4	-0.5	-1.0	7.5	5.4	-1.2	-4	0.2	0.2	1951	23.8	4.04.1953	-5.6	10.04.1958
Ueckermünde	7	1013.4	gef. Nebel	S	5	-0.6	-0.8	7.6	5.3	-0.8	-2	0.0	0.0					
Emden	12	1010.6	leicht bew.	S	2	2.0	1.6	10.7	6.5	2.0	1	1	1	1947	23.1	9.04.1969	-4.5	1.04.1958
Bremen/Flugh.	5	1012.2	leicht bew.	SSW	9	1.5	1.2	10.8	6.6	0.2	-3	0.3	3	1890	24.4	5.04.1946	-6.0	5.04.1911
Soltau	78	1014.1	wolkenlos	SSW	8	2.3	1.7	11.6	7.1	2.1	0	2.3	0.4	1948	23.2	10.04.1952	-7.9	2.04.1952
Boizenburg	46	1013.1	leicht bew.	SW	13	3.8	2.4	10.9	7.1	3.6	3	3.3	0.0					
Lüchow	18	1013.4	stark bew.	WSW	8	5.3	3.6	11.7	8.2	5.3	4	4.1	0.0	1955	22.4	10.04.1969	-6.9	10.04.1990
Seehausen/Altm.	23	1013.2	stark bew.	W	8	5.8	3.8	11.6	6.7	0.9	-1	1.0	0.0					
Marnitz	87	1012.7	bedeckt	WSW	9	5.1	4.5	8.9	4.4	2.4	-3	X	0.0					
Neuruppin	39	1013.5	Regen	still	3	3.5	3.4	9.6	6.1	2.1	-0	2.0	0.0					
Neubrandenburg	80	1012.9	bedeckt	S	5	3.4	2.4	7.0	5.4	1.2	-1	0.0	0.0					
Angermünde	55	1013.2	Nebel	still	0.3	0.1	8.8	4.5	-1.1	-3	0.0	0.0	0.0	1951	25.1	4.04.1953	-5.9	9.04.1990
Lingen	26	1011.7	wolkenlos	S	13	2.1	1.4	9.9	5.8	2.0	1	0.8	0.8	1951	24.2	9.04.1969	-4.2	9.04.1968
Munst.-Osn./Flugh.	52	1013.0	wolkenlos	SSE	8	1.3	0.6	9.8	6.4	1.0	-1	0.5	0.5					
Osnabrück	97	1013.3	wolkenlos	SSW	13	3.1	0.6	9.9	6.6	2.9	1	0.3	0.3	1952	22.8	10.04.1952	-5.4	1.04.1952
Bad Salzuflen	139	1014.2	wolkenlos	S	8	2.2	1.9	10.2	6.4	2.0	-1	0.2	1	1935	24.0	10.04.1952	-4.5	10.04.1941
Hannover/Flugh.	59	1013.7	leicht bew.	SSE	8	3.0	2.1	11.0	6.8	2.1	-2	0.2	1	1936	25.0	5.04.1946	-6.5	2.04.1944
Braunschweig	88	1014.1	leicht bew.	SW	9	3.8	2.7	11.3	7.0	3.8	1	2.5	0.0	1891	25.9	5.04.1946	-7.3	5.04.1911
Gardelegen	48	1013.9	bedeckt	W	13	5.6	3.5	12.0	7.4	4.2	2	2.7	0.2					
Magdeburg	84	1014.3	stark bew.	W	8	5.3	2.3	12.5	7.8	5.3	3	5.0	0.0	1947	26.1	4.04.1953	-5.4	1.04.1958
Potsdam	99	1014.1	bedeckt	W	15	5.0	4.5	11.6	6.9	4.1	1	2.4	0.1	1893	26.4	4.04.1953	-7.3	5.04.1911
Berlin-Temp.	49	1013.5	Regen	WNW	9	5.9	4.2	10.5	6.6	3.9	-1	2.0	0.0	1876	26.3	4.04.1953	-6.7	4.04.1929
Lindenberg	112	1013.3	stark bew.	NW	8	2.6	1.7	12.1	7.2	2.1	1	5.3	0.0	1951	24.5	4.04.1953	-5.6	1.04.1958
Manschnow	16	1013.0	Nebel	still	1.3	1.0	11.7	5.7	0.4	-2	1.0	0.0	0.0					
Düsseldorf/Flugh.	41	1013.7	leicht bew.	SSE	21	1.9	0.8	9.2	5.6	1.7	-2	1	1	1970	24.7	4.04.1985	-2.6	9.04.1970
Bocholt	24	1013.1	wolkenlos	S	9	0.3	-0.7	9.2	5.6	0.3	-2	2	2	1947	23.5	9.04.1969	-4.6	10.04.1977
Essen	161	1013.6	wolkenlos	SSW	15	2.2	0.5	8.5	5.4	2.0	-1	2	2	1935	23.3	5.04.1957	-3.2	7.04.1956
Kahler Asten	859	-	in Wolken	SSW	11	-2.3	-2.9	3.3	1.1	-2.4	-5	6	2	1955	18.3	6.04.1961	-8.6	1.04.1958
Bad Lippspringe	158	1014.6	leicht bew.	SSE	4	2.2	1.3	10.1	6.4	1.7	-2	5	5	1951	24.2	4.04.1985	-5.2	8.04.1968
Kassel	233	1015.8	wolkenlos	S	11	1.4	0.7	7.9	5.6	1.2	-2	2	2	1951	24.3	6.04.1961	-4.1	8.04.1956
Göttingen	173	1015.1	leicht bew.	S	4	3.1	1.0	8.9	6.6	3.0	0	0.7	0.7	1947	24.4	4.04.1953	-5.0	8.04.1956
Leinefelde	356	1014.7	leicht bew.	W	11	2.3	1.4	7.0	4.3	2.3	2	0.4	0.4	1957	22.0	6.04.1961	-7.4	5.04.1970
Braunlage	610	1014.3	stark bew.	SW	5	1.0	-0.8	5.3	2.8	1.0	-0	0.3	Re	1936	20.7	4.04.1953	-10.1	2.04.1944
Brocken	1153	-	stark bew.	WNW	22	-2.4	-3.8	0.9	-0.2	-3.0	-3	0.8	1	1951	15.3	4.04.1953	-11.1	1.04.1958
Artern	166	1014.5	stark bew.	W	11	5.1	3.6	10.4	6.0	4.6	4	0.4	0.0	1954	24.6	4.04.1985	-7.2	8.04.1956
Leipzig/Flugh.	141	1014.3	stark bew.	WSW	9	5.1	4.0	12.1	7.4	3.2	2	6.1	0.0	1951	26.2	4.04.1953	-4.9	8.04.1956
Wittenberg	106	1013.7	leicht bew.	still	5.9	3.7	12.4	8.0	5.3	4	7.2	0.0	0.0	1951	25.6	4.04.1953	-6.7	8.04.1956
Oschatz	152	1013.8	stark bew.	W	9	5.7	4.2	12.7	7.3	5.5	4	6.7	0.5					
Dresden/Flugh.	230	1014.0	stark bew.	W	8	5.7	3.5	11.9	7.7	5.5	4	3.1	0.0	1917	25.6	6.04.1961	-9.6	5.04.1929
Doberlug-Kir.	99	1014.0	Regen	NW	8	5.7	4.1	13.0	7.0	4.8	3	6.8	0.0					
Cottbus	69	1013.4	Regen	W	4	4.5	2.8	13.8	7.6	3.5	2	6.2	0.0	1951	25.4	7.04.1961	-6.4	9.04.1968
Görlitz	238	1013.6	wolkig	SW	9	4.9	1.3	13.4	7.8	3.7	1	6.0	0.0	1951	24.2	7.04.1961	-5.9	8.04.1956
Aachen	205	1013.0	wolkenlos	S	15	3.3	-0.9	8.2	5.0	2.5	0	0.9	0.9	1891	27.0	3.04.1946	-4.8	5.04.1911
Nürnberg	629	1015.8	in Wolken	SW	15	-0.4	-0.7	5.7	2.2	-0.7	-2	7	7	1947	20.2	10.04.1969	-6.6	1.04.1958
Köln-Bonn/Flugh.	99	1014.6	wolkenlos	E	11	0.6	-0.1	10.0	4.6	0.2	-2	8	8	1958	24.6	4.04.1985	-5.8	3.04.1958
Bendorf	132	1015.9	Nebel	E	4	0.3	0.3	8.3	5.9	0.1	-1	4	4	1951	25.2	6.04.1961	-4.3	4.04.1965
Bad Marienberg	555	1016.2	leicht bew.	S	9	-1.2	-2.0	5.2	2.9	-1.6	-3	7	7	1963	19.9	10.04.1969	-5.6	8.04.1968
Gießen	195	1016.3	Nebel	still	1.4	0.9	7.0	6.2	1.2	-2	3	3	1939	24.4	6.04.1961	-5.0	2.04.1958	
Bad Hersfeld	225	1015.9	wolkenlos	W	4	1.5	0.5	8.2	5.6	1.4	-0	2	2	1949	24.6	6.04.1961	-6.3	8.04.1956
Wasserkuppe	925	-	leicht bew.	WNW	9	-1.7	-2.5	3.1	0.8	-1.7	-2	5	1	1936	19.5	6.04.1961	-9.7	1.04.1958
Meiningen	453	1015.9	wolkig	W	4	2.3	0.8	6.9	4.0	2.3	2	2	2					
Schmücke	942	-	gef. Nebel															