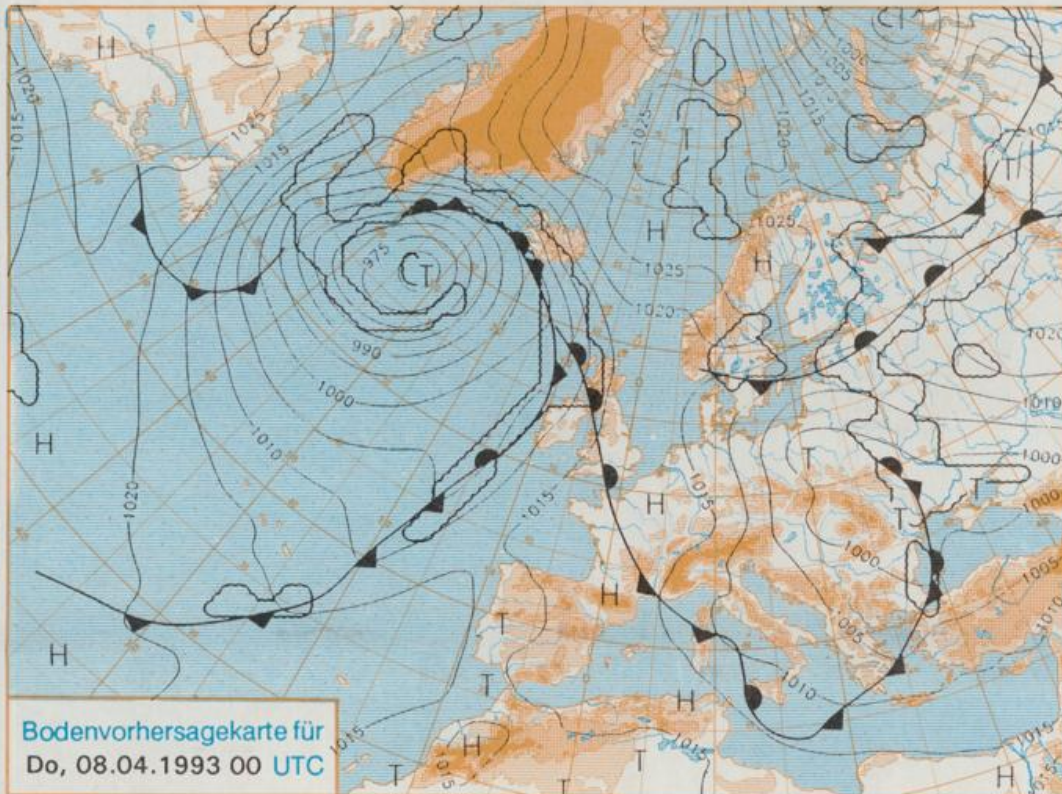


Erscheint täglich  
Nur PostbezugDruck und Verlag: Deutscher Wetterdienst, Zentralamt  
Frankfurter Straße 135, 6050 Offenbach am Main  
Postfach 10 04 65, Telefon: (069) 80 82-2225  
Telex: (069) 4152871, Telefax: (069) 80 82-2484  
Postgirokonto Frankfurt: BLZ 500 100 60, KfNr. 490 31-806

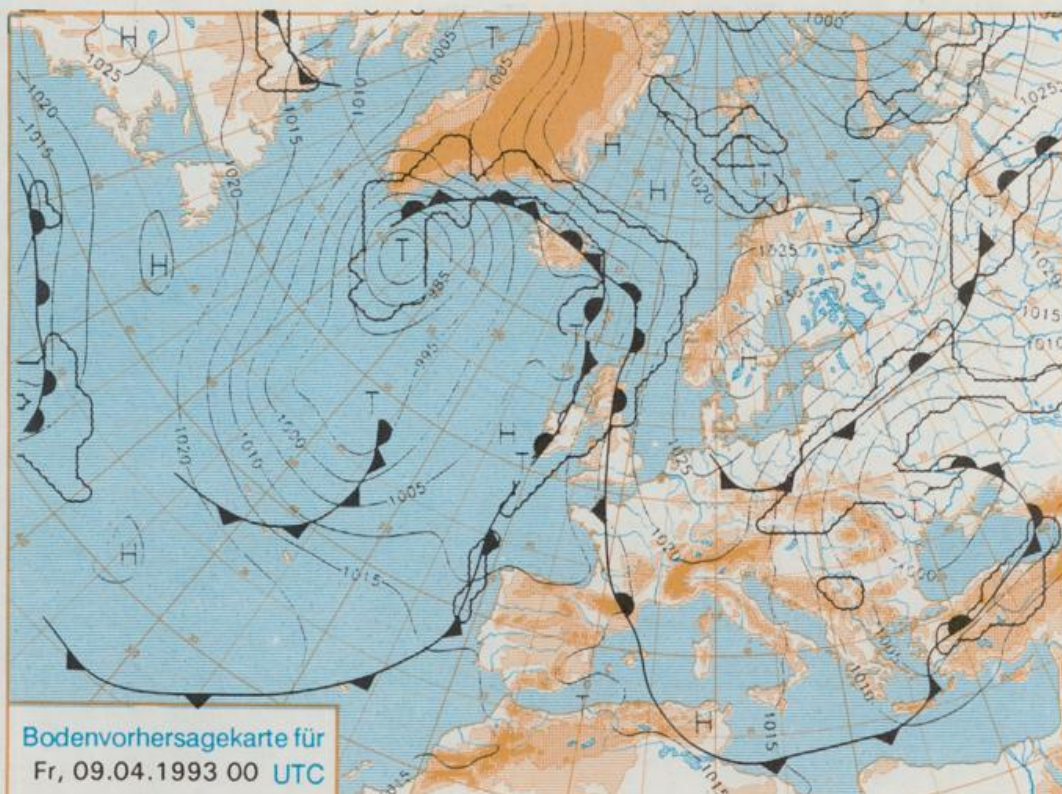
Jahrgang 1993

Dienstag, den 06. April

Nummer 96



Stereographische Projektion 1 : 60 000 000 60°N



## Deutschland-Vorhersage für Donnerstag, 08.04.1993

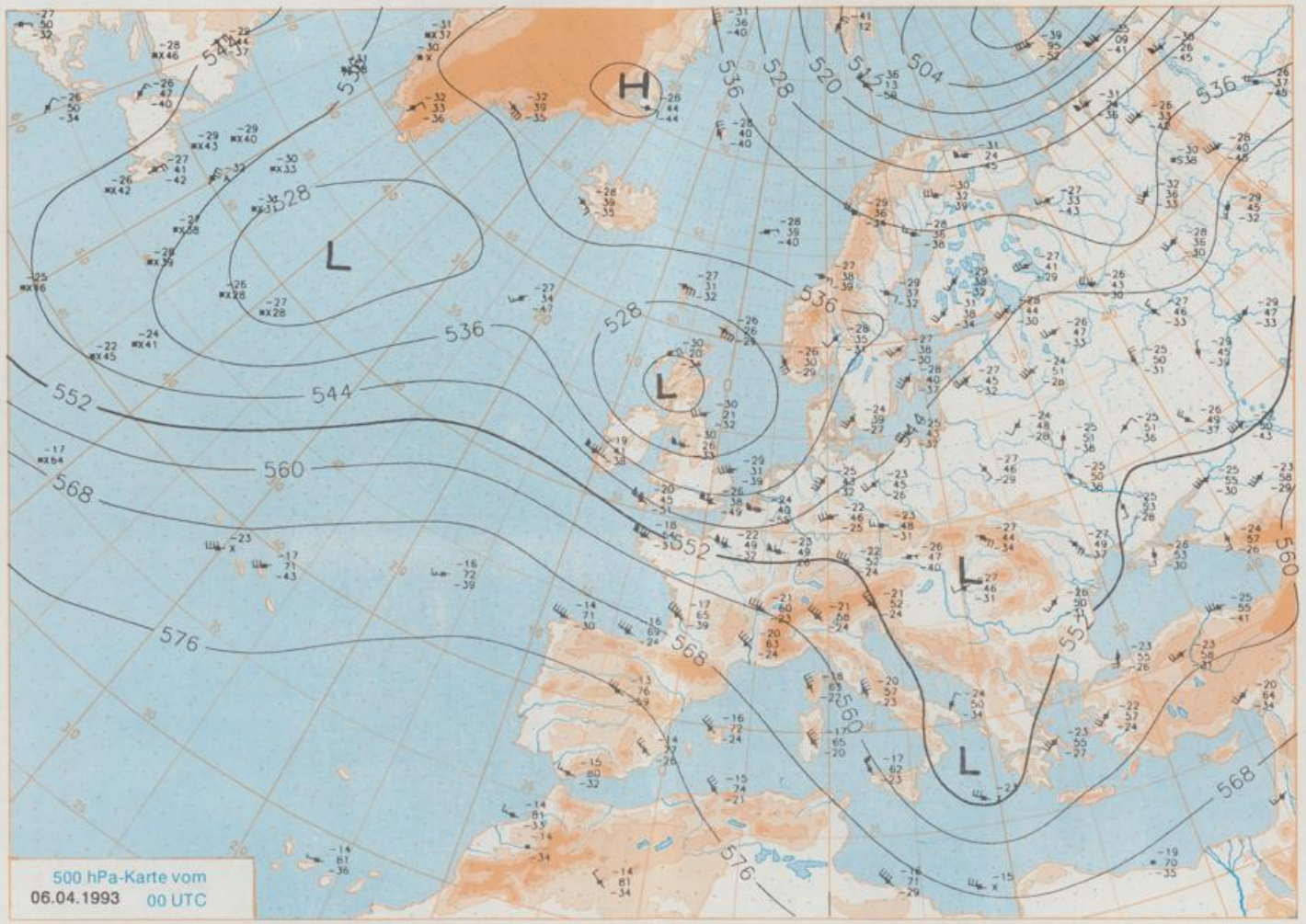
Ein Sturmtief, das am Dienstag 00 UTC über Schottland liegt, zieht über Jütland nach Osteuropa. Auf seiner Rückseite fließt kühle Meeresluft nach Deutschland. Sie gelangt im weiteren Verlauf unter den Einfluß einer Hochdruckbrücke, die sich am Donnerstag von Skandinavien nach Frankreich zum Mittelmeer erstreckt. Bis Freitag verlagert sie sich nach Mitteleuropa und verstärkt sich hier noch.

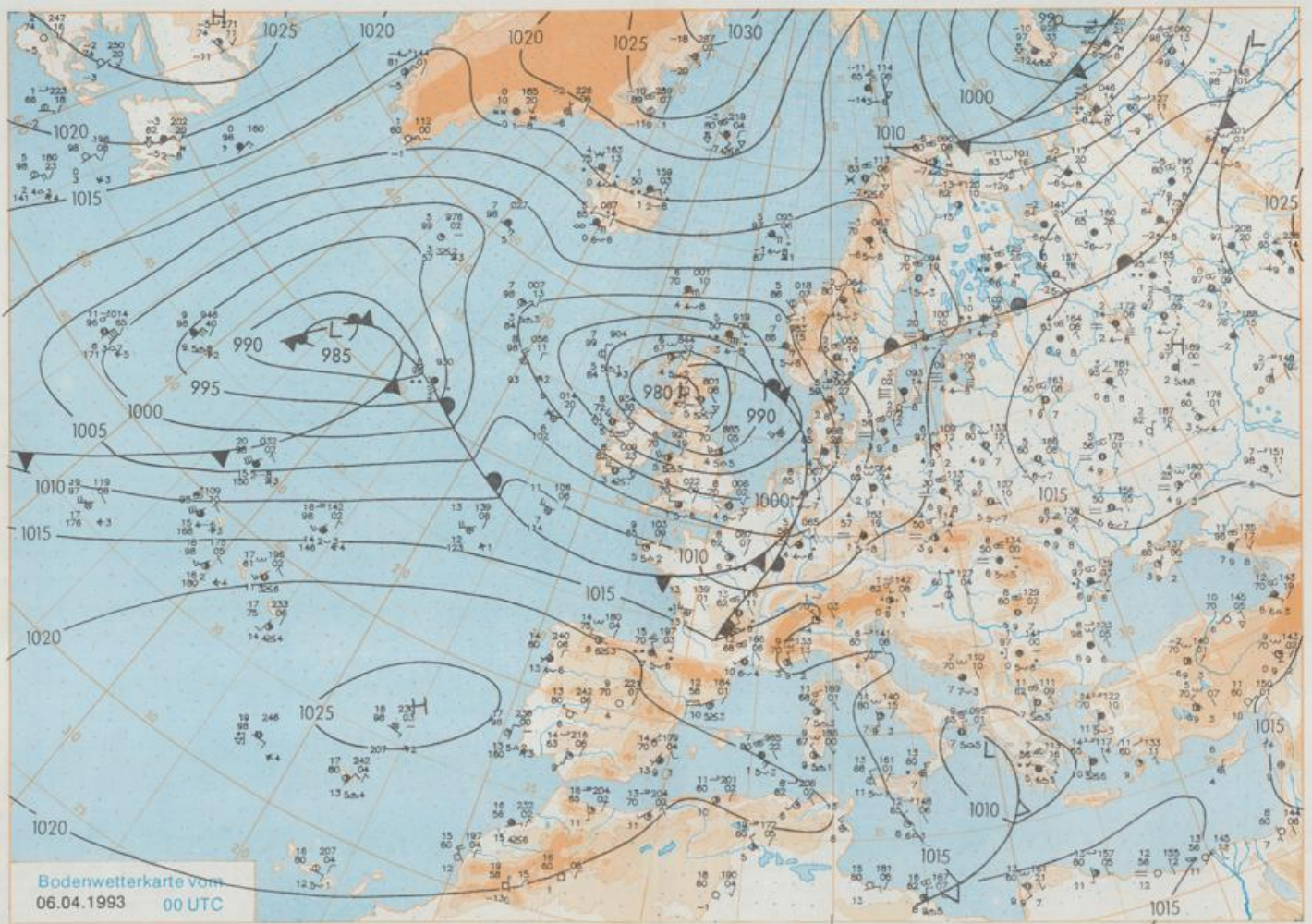
Anfangs vor allem im Osten und Süden noch Wolkenfelder, später - hier wie im übrigen Deutschland - zunehmende sonnige Abschnitte. Frühtemperaturen minus 1 bis plus 4 Grad C. Höchsttemperaturen 10 bis 15 Grad C. Schwacher bis mäßiger Wind aus Nord bis Nordost.

Weitere Aussichten: für  
Freitag, 09.04.1993

Sonnig bei steigenden Temperaturen.

Schutzgebühr monatlich DM 21,-  
einschließlich Versandkosten,  
Einzelpreis DM 1,-  
zuzüglich Versandkosten





Stereographische Projektion 1 : 30 000 000 60°N

Wettermeldungen von Dienstag, dem 6. April 1993 06 UTC

Station	Bar.-höhe (m)	Luftdr. red.NN (hPa)	Wetter	Wind km/h	Temperaturen (Grad C)					Sonne Vord. Std.	RR 24h mm	Schnee höhe cm	Extremwerte der Lufttemperatur in der Dekade vom 1.04. bis 10.04.				
					Temperatur (Grad C)		Temperatur (Grad C)						Tmax	Tmin	Datum	Datum	
					Luft 2 m	Tau-punkt	Max Vortag	Mittel	Min								Nacht 2 m
Helgoland	8	996.7	stark bew.	SSW 30	6.5	5.3	9.1	6.3	6.1	5	6.6	5	1953	13.7	4.04.1957	-1.3	1.04.1958
List / Sylt	29	995.3	wolkig	SW 30	6.0	5.1	9.0'	6.4	5.6	4	5.5	7	1937	18.6	7.04.1974	-4.0	4.04.1942
Schleswig	48	997.5	stark bew.	SSW 15	6.3	6.0	11.8	7.1	5.4	5	7.3	5	1947	21.9	10.04.1952	-6.8	1.04.1952
Kiel	31	998.0	stark bew.	SW 9	6.3	5.0	12.6	8.2	5.4	5	8.1	6	1940	21.9	5.04.1957	-4.8	9.04.1941
Arkona	42	1000.3	Regen	S 30	4.9	3.6	8.2	5.6	4.3	3	2.7	1	1951	19.3	10.04.1969	-2.8	1.04.1987
Norderney	16	996.9	stark bew.	SSW 22	6.8	4.8	11.2	7.2	6.6	3	4.4	8	1947	20.0	10.04.1952	-2.8	1.04.1958
Bremerhaven	11	998.6	stark bew.	SW 28	6.6	5.4	12.5	7.2	6.3	5	6.9	3	1949	21.8	10.04.1952	-4.9	1.04.1952
Cuxhaven	12	997.8	stark bew.	SSW 26	6.5	4.9	12.7	7.4	6.5	4	7.5	2	1946	22.3	10.04.1952	-2.6	1.04.1958
Hamburg/Flugh.	16	999.4	wolkig	SW 17	6.5	5.2	13.2	8.5	5.8	5	8.3	3	1891	24.6	5.04.1946	-7.1	10.04.1941
Lübeck	15	999.1	bedeckt	SSW 13	6.2	5.4	13.4	8.9	6.0	5	8.8	3	1890	23.5	4.04.1946	-7.6	9.04.1990
Boitenhagen	17	999.0	wolkig	SSW 18	5.8	5.4	12.2	8.9	5.7	5	7.1	2	1951	23.2	4.04.1953	-4.7	8.04.1956
Schwerin	67	1000.0	stark bew.	SSW 15	5.7	4.5	12.8	9.0	5.7	5	7.3	3	1947	24.4	4.04.1953	-5.2	1.04.1958
Warnemünde	10	999.4	stark bew.	S 17	6.3	5.4	12.4	7.7	5.3	5	4.9	2	1951	24.1	4.04.1953	-3.6	8.04.1956
Teterow	50	1000.7	stark bew.	S 24	5.3	4.4	11.7	7.5	5.2	4	2.9	2	1947	24.7	4.04.1953	-6.8	7.04.1956
Barth	7	999.4	Regen	S 15	5.4	4.7	11.5	7.2	5.2	5	2.6	2					
Greifswald	6	1000.8	Regen	SSE 17	5.0	3.8	10.6	5.8	5.0	1	1.1	2	1951	23.8	4.04.1953	-5.6	10.04.1958
Ueckermünde	7	1002.3	Regen	SSE 13	5.1	3.7	11.1	6.3	5.1	3	2.9	0.5					
Emden	12	997.3	Schauer	S 6.3	5.6	11.2	7.0	6.3	6	5.8	7		1947	23.1	9.04.1969	-4.5	1.04.1958
Bremen/Flugh.	5	999.0	stark bew.	SSW 18	6.9	5.8	12.8	7.4	6.2	5	7.5	6	1890	24.4	5.04.1946	-6.0	5.04.1911
Soiltau	78	1001.0	stark bew.	SSW 8	5.6	5.0	13.2	7.4	5.5	4	7.8	5	1948	23.2	10.04.1952	-7.9	2.04.1952
Boizenburg	46	999.9	stark bew.	SSW 17	5.7	4.6	13.6	9.2	5.6	5	9.2	2					
Lüchow	18	1001.0	Regen	SW 15	6.2	4.9	13.3	9.4	5.9	4	7.3	0.8	1955	22.4	10.04.1969	-6.9	10.04.1990
Seehausen/Alt.	23	1001.1	wolkig	S 9	6.0	4.1	12.8	9.2	5.5	4	5.3	2					
Mauritz	87	1000.4	stark bew.	S 15	5.5	4.6	12.0	8.4	5.4	5	X	4					
Neuruppin	39	1001.9	stark bew.	S 15	5.7	4.8	10.7	7.4	5.4	4	3.4	2					
Neubrandenburg	80	1001.3	stark bew.	S 18	4.8	3.6	10.1	6.7	4.6	4	1.6	1					
Angermünde	55	1002.9	Regen	S 18	5.2	3.7	11.1	6.4	4.3	2	2.3	0.4	1951	25.1	4.04.1953	-5.9	9.04.1990
Lingen	26	999.0	stark bew.	SSW 15	6.5	5.1	11.8	7.2	6.5	6	5.5	5	1951	24.2	9.04.1969	-4.2	9.04.1968
Münst.-Osn./Flugh.	52	1000.8	stark bew.	SW 22	6.6	4.1	12.0	7.1	6.6	5	5.8	4					
Osnabrück	97	1000.9	stark bew.	SW 18	6.6	3.7	11.9	7.2	6.4	5	6.4	6	1952	22.8	10.04.1952	-5.4	1.04.1952
Bad Salzungen	139	1001.7	bedeckt	SSW 13	6.7	4.8	11.7	6.9	6.2	5	7.0	3	1935	24.0	10.04.1952	-4.5	10.04.1941
Hannover/Flugh.	59	1000.6	stark bew.	SW 15	7.3	5.3	12.7	8.5	6.5	5	7.4	2	1936	25.0	5.04.1946	-6.5	2.04.1944
Braunschweig	88	1001.3	leicht bew.	SW 11	6.3	4.4	12.6	9.0	6.3	5	8.1	0.6	1891	25.9	5.04.1946	-7.3	5.04.1911
Gardelegen	48	1001.6	stark bew.	SSW 9	6.3	4.2	13.4	9.5	5.1	4	4.6	1					
Magdeburg	84	1002.2	wolkig	SW 13	6.6	3.5	13.7	9.1	6.5	5	5.5	0.2	1947	26.1	4.04.1953	-5.4	1.04.1958
Potsdam	99	1002.9	stark bew.	S 17	5.1	4.6	11.6	7.1	4.8	4	2.9	2	1893	26.4	4.04.1953	-7.3	5.04.1911
Berlin-Temp.	49	1003.1	Regen	S 17	5.5	4.4	10.9	7.6	5.3	3	0.8	2	1876	26.3	4.04.1953	-6.7	4.04.1929
Lindenberg	112	1004.1	Regen	S 11	4.5	3.3	12.1	6.6	3.7	2	3.2	1	1951	24.5	4.04.1953	-5.6	1.04.1958
Manschnow	16	1003.7	stark bew.	S 13	5.3	2.4	12.6	6.5	4.4	1	2.0	0.2					
Düsseldorf/Flugh.	41	1002.8	Regen	SSW 26	6.4	4.0	12.2	7.0	5.2	4	4.9	7	1970	24.7	4.04.1985	-2.6	9.04.1977
Bocholt	24	1001.2	bedeckt	SW 22	6.4	4.5	11.6	6.5	6.1	4	3.8	9	1947	23.5	9.04.1969	-4.6	10.04.1970
Essen	161	1003.0	stark bew.	WSW 22	5.8	3.6	10.9	6.6	5.4	4	5.0	8	1935	23.3	5.04.1957	-3.2	7.04.1956
Kahler Asten	859	-	in Wolken	WSW 31	0.9	0.9	5.4	1.4	0.4	-0	5.9	4	1955	18.3	6.04.1961	-8.6	1.04.1958
Bad Lippspringe	158	1002.7	bedeckt	SW 17	6.6	4.6	11.2	7.0	6.2	5	7.4	2	1951	24.2	4.04.1985	-5.2	8.04.1968
Kassel	233	1003.8	stark bew.	S 15	5.4	3.2	10.9	6.7	4.9	2	7.7	0.9	1951	24.3	6.04.1961	-4.1	8.04.1956
Göttingen	173	1003.2	wolkig	WSW 8	6.3	2.1	13.2	8.8	6.2	3	8.7	0.8	1947	24.4	4.04.1953	-5.0	8.04.1956
Leinefelde	356	1002.9	Schauer	W 17	5.1	3.5	11.2	7.5	4.4	3	8.8	1	1957	22.0	6.04.1961	-7.4	5.04.1970
Braunlage	610	1002.2	stark bew.	WSW 17	5.2	3.8	10.7	4.3	2.3	2	6.8	6	1936	20.7	4.04.1953	-10.1	2.04.1944
Brocken	1153	-	gef. Nebel	W 28	-0.7	-0.8	2.8	-0.6	-1.2	-1	7.5	2	1951	15.3	4.04.1953	-11.1	1.04.1958
Artern	166	1003.1	wolkig	SW 15	6.4	4.0	13.0	9.3	6.3	5	6.2	0.0	1954	24.6	4.04.1985	-7.2	8.04.1956
Leipzig/Flugh.	141	1003.2	stark bew.	S 9	6.8	3.0	10.9	7.7	6.7	5	3.7	0.0	1951	26.2	4.04.1953	-4.9	8.04.1956
Wittenberg	106	1002.4	stark bew.	S 9	5.9	4.1	11.1	7.6	5.8	5	1.9	2	1951	25.6	4.04.1953	-6.7	8.04.1956
Oschatz	152	1003.1	bedeckt	SSW 11	5.8	3.9	10.0	6.4	5.1	3	1.0	2					
Dresden/Flugh.	230	1004.6	stark bew.	SSE 15	4.2	2.7	9.9	6.8	4.0	3	0.6	4	1917	25.6	6.04.1961	-9.6	5.04.1929
Doblerug-Kir.	99	1003.9	Regen	S 17	4.8	3.8	10.2	6.7	4.0	2	0.6	3					
Cottbus	99	1004.6	Regen	S 13	5.2	2.8	12.0	7.6	5.1	3	2.1	0.5	1951	25.4	7.04.1961	-6.4	9.04.1968
Görlitz	238	1005.5	Regen	S 21	5.3	1.5	12.4	7.4	4.0	2	4.1	0.1	1951	24.2	7.04.1961	-5.3	8.04.1956
Aachen	205	1003.5	wolkig	SW 31	5.9	2.3	9.8	7.2	5.8	4	3.6	0.3	1891	27.0	3.04.1946	-4.8	5.04.1911
Nürnberg	629	1005.9	stark bew.	SW 21	2.2	0.8	6.5	3.4	2.1	1	4.1	5	1947	20.2	10.04.1969	-6.6	1.04.1958
Köln-Bonn/Flugh.	99	1004.3	stark bew.	SSW 9	5.6	2.3	12.6	6.7	5.2	3	5.0	6	1958	24.6	4.04.1985	-5.8	1.04.1958
Bendorf	132	1005.5	stark bew.	SW 15	6.2	2.9	11.6	6.6	5.5	2	3.0	0.8	1951	25.2	6.04.1961	-4.3	4.04.1965
Bad Marienberg	555	1005.5	wolkig	WSW 13	2.3	0.9	7.8	3.5	2.3	1	5.6	8	1963	19.9	10.04.1969	-5.6	8.04.1968
Gießen	195	1005.4	leicht bew.	SSW 9	5.6	3.4	11.0	6.3	5.5	3	4.3	8	1939	24.4	6.04.1961	-5.0	2.04.1958
Bad Hersfeld	225	1004.6	wolkig	W 8	4.6	3.3	12.6	7.7	4.3	2	7.0	3	1949	24.6	6.04.1961	-6.3	8.04.1956
Wasserkuppe	925	-	in Wolken	W 24	0.8	0.8	7.0	2.3	0.1	0	7.2	2	1936	19.5	6.04.1961	-9.7	1.04.1958
Meiningen	453	1005.3	wolkig	W 9	3.4	1.5	9.2	6.7	2.8	2	4.4	3					
Schmücke	942	-	gef. Nebel	WSW 21	0.0	-0.5	5.4	2.5	-0.1	0	4.9	5					
Erfurt/Flugh.	323	1003.7	leicht bew.	WSW 17	4.1	2.1	11.3	7.7	4.0	4	6.4	0.2	1967	23.4	4.04.1985	-6.3	10.04.1990
Neuhaus a R.	850																