

# Wetterkarte

ISSN 0936-5818

D 7311 A

Amtsblatt des Deutschen Wetterdienstes

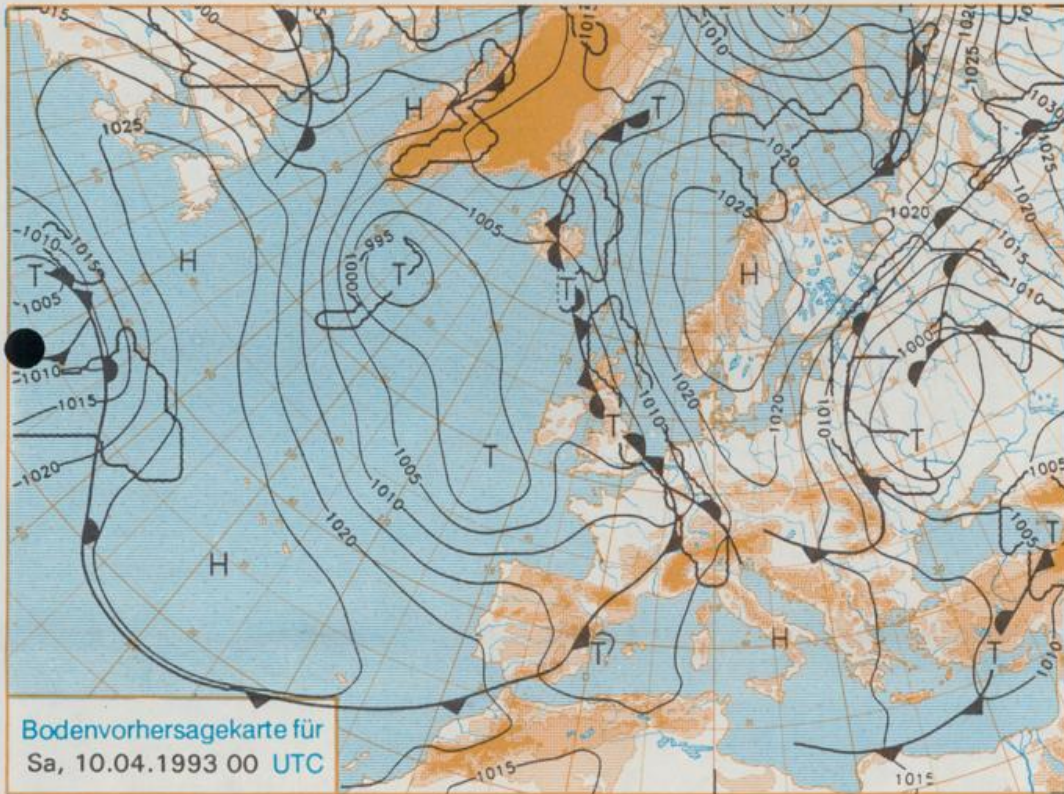
Erscheint täglich  
Nur Postbezug

Druck und Verlag: Deutscher Wetterdienst, Zentralamt  
Frankfurter Straße 135, 6050 Offenbach am Main  
Postfach 10 04 65, Telefon: (069) 80 62-2225  
Telex: (069) 4152871, Telefax: (069) 80 62-2484  
Postgirokonto Frankfurt: BLZ 500 100 60, KINr. 490 31-606

Jahrgang 1993

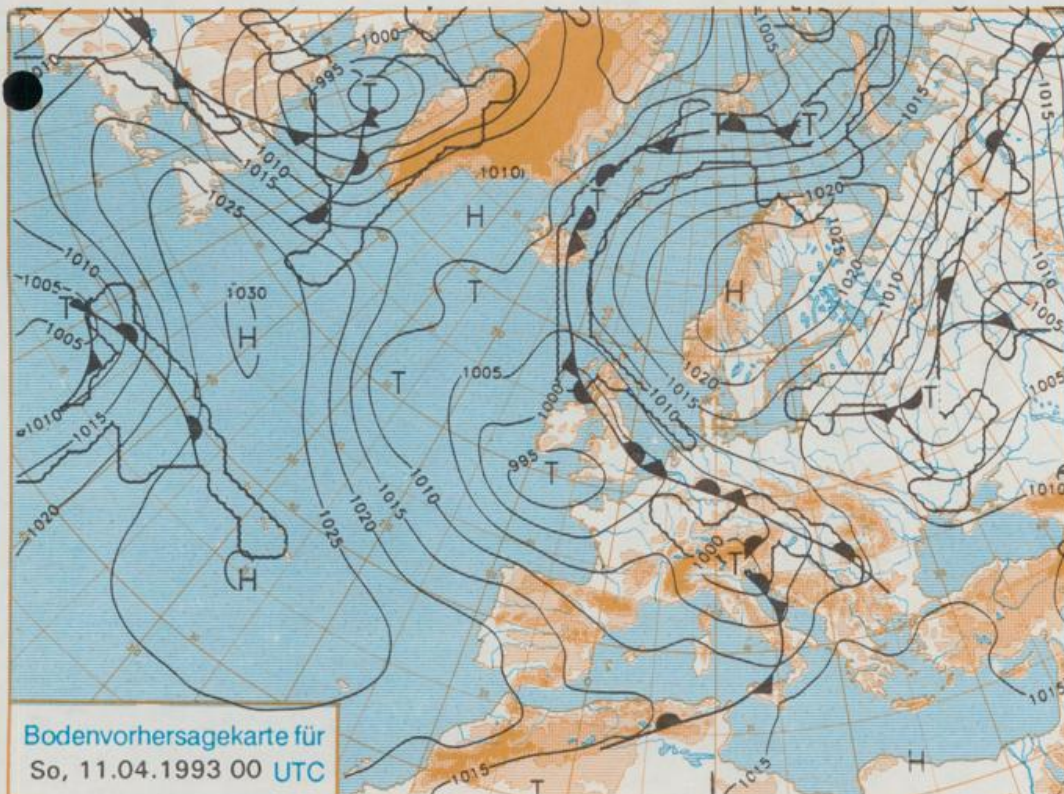
Donnerstag, den 08. April

Nummer 98



Bodenvorhersagekarte für  
Sa, 10.04.1993 00 UTC

Stereographische Projektion 1 : 60 000 000 60°N



Bodenvorhersagekarte für  
So, 11.04.1993 00 UTC

## Deutschland-Vorhersage für Samstag, 10.04.1993

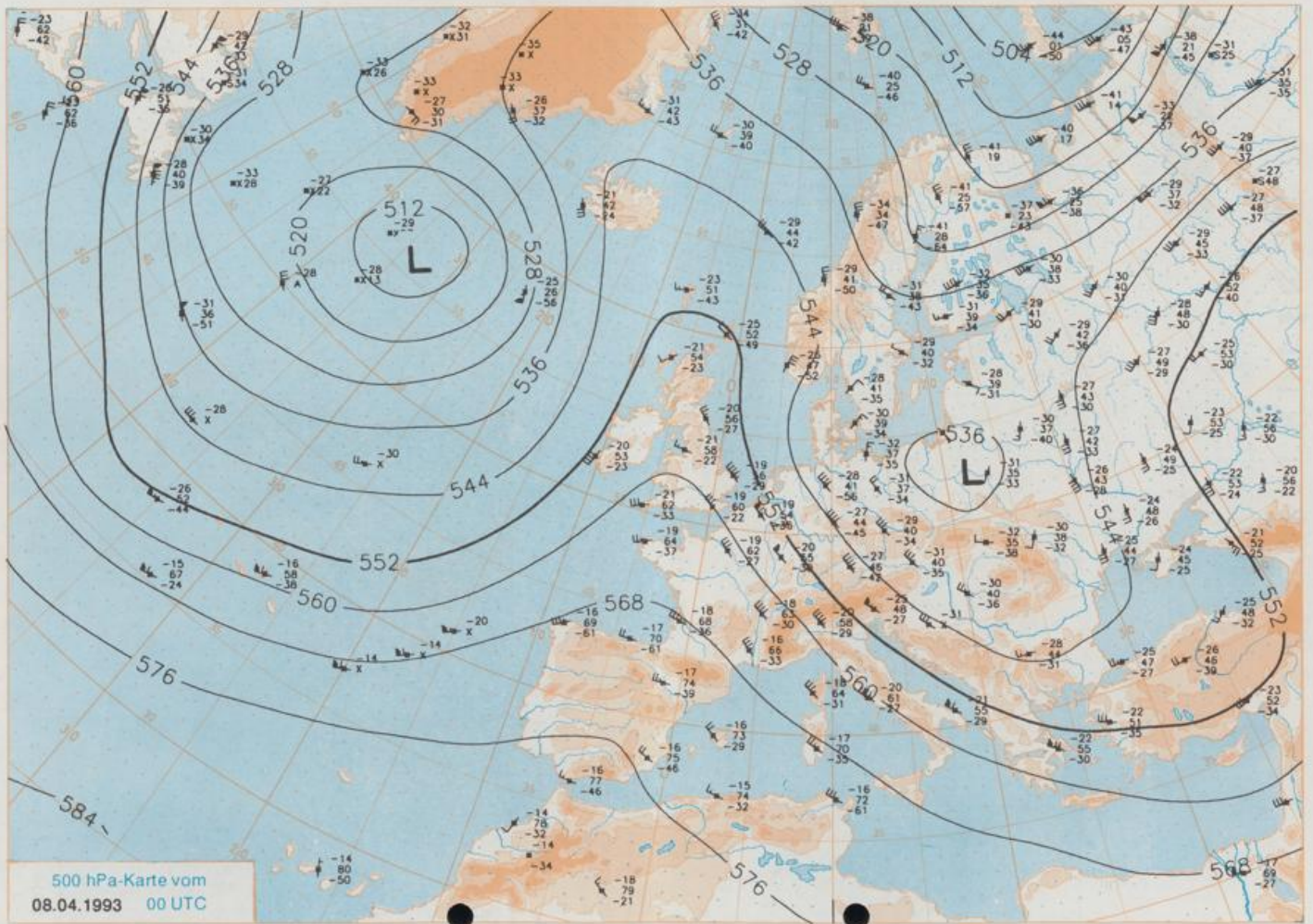
Ein Tiefdruckgebiet, das am Donnerstag 00 UTC über dem Nordatlantik lag, zieht zum Ärmelkanal. Seine Fronten beeinflussen am Wochenende im wesentlichen den Süden und Westen Deutschlands. Der Norden und Nordosten verbleibt noch im Einflußbereich eines Hochs über Südschweden. Es lenkt feuchte Kaltluft vor allem in den Nordosten Deutschlands.

Im Westen und Süden stark bewölkt und zeitweise Regen, im Norden und Osten wolkig mit Aufheiterungen und trocken. Frühtemperaturen im Westen und Süden um plus 5 Grad C, sonst um den Gefrierpunkt. Höchsttemperaturen im Norden und Osten 7 bis 12, im übrigen Deutschland bis 15 Grad C. Schwacher bis mäßiger Wind um Ost.

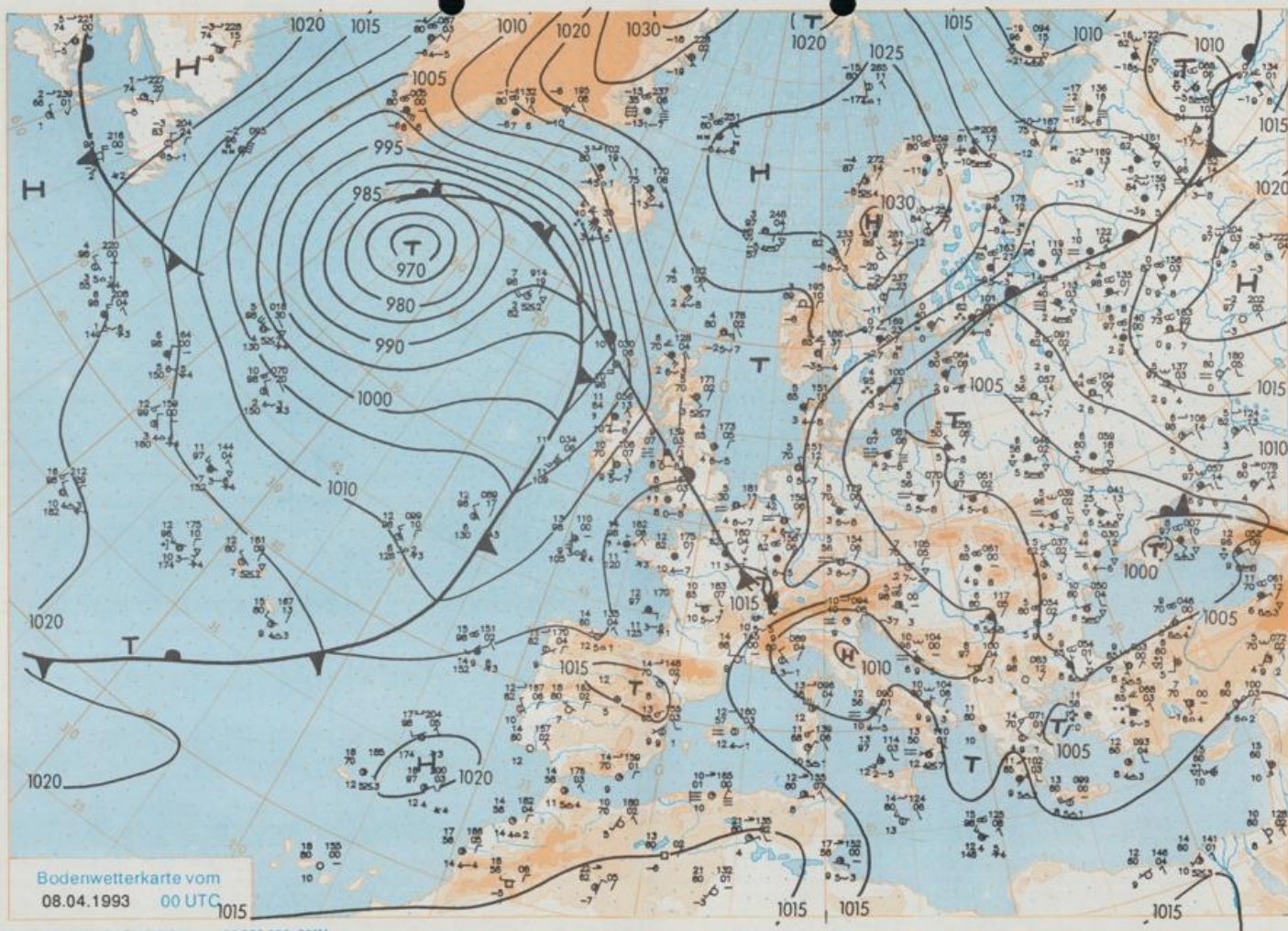
## Weitere Aussichten für Sonntag, 11.04.1993

Im Nordosten noch freundlich, sonst stark bewölkt, zeitweise Regen. Mild.

Schutzgebühr monatlich DM 21,-  
einschließlich Versandkosten,  
Einzelpreis DM 1,-  
zuzüglich Versandkosten



500 hPa-Karte vom  
08.04.1993 00 UTC  
Stereographische Projektion 1 : 30 000 000 60°N



Wettermeldungen von Donnerstag, dem 8. April 1993 06 UTC

Station	Bar.- höhe (m)	Luftdr. red.NN (hPa)	Wetter	Wind km/h	Temperatur (Grad C)					Sonne Vort. Std.	RR 24h mm	Schnee höhe cm	Extremwerte der Lufttemperatur in der Dekade vom 1.04. bis 10.04.						
					Luft	Tau-	Max	Mittel	Min				Nacht	set	Tmax	Datum	Tmin	Datum	
					2 m	punkt	Vortag	2 m	5 cm				2 m	5 cm					
Helgoland	8	1016.8	stark bew.	N	13	5.7	2.6	7.4	6.1	5.4	4	5.0			1953	13.7	4.04.1957	-1.3	1.04.1958
List / Sylt	29	1016.6	stark bew.	N	18	5.0	3.3	7.3	5.7	4.5	4	5.7	0.1		1937	18.6	7.04.1974	-4.0	4.04.1942
Schleswig	48	1016.3	stark bew.	NNW	11	4.1	2.8	7.5	5.7	3.6	3	0.1			1947	21.9	10.04.1952	-6.8	1.04.1952
Kiel	31	1015.7	stark bew.	N	8	4.5	2.8	8.2	5.9	3.9	4		0.9		1940	21.9	5.04.1957	-4.8	9.04.1941
Arkona	42	1012.9	stark bew.	N	24	3.6	2.8	7.7	4.6	3.6	3	2.2	0.0		1951	19.3	10.04.1969	-2.8	1.04.1987
Norderney	16	1017.2	stark bew.	N	24	5.6	2.7	7.0	6.1	5.4	4	3.9	0.0		1947	20.0	10.04.1952	-2.8	1.04.1958
Bremerhaven	11	1016.5	stark bew.	N	11	5.7	3.3	7.0	6.4	5.5	5	2.7			1949	21.8	10.04.1952	-4.9	1.04.1952
Cuxhaven	12	1016.6	stark bew.	N	24	5.2	2.0	7.2	6.2	5.1	3	2.6			1946	22.3	10.04.1952	-2.6	1.04.1958
Hamburg/Flugh.	16	1015.6	stark bew.	NNW	5	4.6	3.7	9.0	6.6	4.2	4	0.4	0.2		1891	24.6	5.04.1946	-7.1	10.04.1941
Lübeck	15	1015.0	stark bew.	NNW	11	4.9	2.9	9.4	6.5	4.9	4		4		1890	23.5	4.04.1946	-7.6	9.04.1990
Boltenhagen	17	1015.0	bedeckt	NW	24	4.7	4.1	7.8	6.0	4.7	5	0.5	0.2		1951	23.2	4.04.1953	-4.7	8.04.1956
Schwerin	67	1014.7	stark bew.	NNW	21	4.8	3.0	9.6	7.0	4.7	4	0.4	4		1947	24.4	4.04.1953	-6.2	1.04.1958
Warnemünde	16	1014.0	stark bew.	N	18	5.1	4.5	6.9	5.7	4.8	5		0.2		1951	24.1	4.04.1953	-3.6	8.04.1956
Teterow	50	1013.7	bedeckt	N	18	4.8	4.1	10.1	7.1	4.8	4	0.8	1		1947	24.7	4.04.1953	-6.8	7.04.1956
Barth	7	1013.1	stark bew.	NNW	21	4.8	3.9	9.9	6.6	4.8	4	1.3	0.0						
Greifswald	6	1012.8	stark bew.	NNW	9	5.2	4.1	10.2	6.7	4.5	1	1.3	0.0		1951	23.8	4.04.1953	-5.6	10.04.1958
Ueckermünde	7	1012.1	bedeckt	NNW	13	5.7	4.8	9.6	6.4	5.2	3	1.3	0.7						
Emden	12	1017.6	stark bew.	NNW	13	4.0	3.1	8.7	6.4	3.2	1	1.5			1947	23.1	9.04.1969	-4.5	1.04.1958
Bremen/Flugh.	5	1016.9	stark bew.	WNW	15	4.8	2.5	8.1	6.3	4.5	4	0.8			1890	24.4	5.04.1946	-6.0	5.04.1911
Soltau	78	1016.9	stark bew.	NW	9	4.5	2.2	8.0	5.7	4.2	3	0.1	0.5		1948	23.2	10.04.1952	-7.9	2.04.1952
Boizenburg	46	1015.5	stark bew.	NNW	11	4.9	4.2	9.3	6.3	4.2	4	0.7	0.9						
Lüchow	18	1014.8	bedeckt	NNW	11	5.0	4.4	9.7	6.8	4.5	4	0.3	5		1955	22.4	10.04.1969	-6.9	10.04.1990
Seehausen/Altm.	23	1014.1	stark bew.	NW	17	5.1	4.5	10.3	6.4	4.6	4	0.4	3						
Marnitz	87	1013.9	bedeckt	NW	15	4.6	4.0	9.9	6.3	4.6	4	X	4						
Neuruppin	39	1013.1	stark bew.	NW	9	5.9	5.7	11.0	7.3	5.4	5	1.3	7						
Neubrandenburg	80	1012.8	bedeckt	NW	13	5.0	4.0	10.2	7.1	4.9	5	1.2	2						
Angermünde	55	1011.9	bedeckt	NNW	17	5.9	5.5	10.6	6.2	4.5	3	0.9	5		1951	25.1	4.04.1953	-5.9	9.04.1990
Lingen	26	1017.4	stark bew.	W	4	2.5	2.3	8.0	6.6	2.2	-1		0.0		1951	24.2	9.04.1969	-4.2	9.04.1968
Münst.-Osn./Flugh.	52	1017.7	leicht bew.	WNW	8	2.4	1.9	8.3	6.8	2.4	-0		0.0						
Osnabrück	97	1018.1	stark bew.	W	8	2.0	1.3	7.4	5.8	1.6	-1		0.4		1952	22.8	10.04.1952	-5.4	1.04.1952
Bad Salzuflen	139	1017.6	stark bew.	W	4	2.8	1.8	7.2	5.0	2.6	1		2		1935	24.0	10.04.1952	-4.5	10.04.1941
Hannover/Flugh.	59	1016.0	bedeckt	W	13	4.1	2.2	8.4	4.9	3.0	0		0.4		1936	25.0	5.04.1946	-6.5	2.04.1944
Braunschweig	88	1015.8	bedeckt	WNW	17	4.7	2.5	8.6	6.5	4.4	3	0.4	0.6		1891	25.9	5.04.1946	-7.3	5.04.1911
Gardelegen	48	1015.0	stark bew.	WNW	13	4.3	2.9	9.6	6.5	4.2	4	0.1	0.2						
Magdeburg	84	1015.1	bedeckt	NW	18	4.6	2.0	11.3	6.6	4.2	4	0.5	0.4		1947	26.1	4.04.1953	-5.4	1.04.1958
Potsdam	99	1013.5	Sprühregen	WNW	18	4.6	4.4	10.5	6.8	4.5	5	0.6	9		1893	26.4	4.04.1953	-7.3	5.04.1911
Berlin-Temp.	49	1012.6	stark bew.	NW	18	5.3	4.9	10.4	7.4	5.3	0	0.2	2		1876	26.3	4.04.1953	-6.7	4.04.1929
Lindenberg	112	1012.0	stark bew.	NW	11	5.6	4.9	10.8	6.6	5.0	5	0.9	6		1951	24.5	4.04.1953	-5.6	1.04.1958
Manschnow	16	1011.1	Sprühregen	WNW	9	6.0	5.4	10.6	7.0	4.3	3	0.7	4						
Düsseldorf/Flugh.	41	1018.2	stark bew.	N	4	4.1	3.7	9.0	7.3	3.6	2		0.0		1970	24.7	4.04.1985	-2.6	9.04.1970
Bocholt	24	1017.8	bedeckt	NNW	4	2.8	2.1	8.9	6.8	2.0	-2				1947	23.5	9.04.1969	-4.6	10.04.1977
Essen	161	1018.2	stark bew.	N	4	4.0	3.3	7.8	6.9	4.0	3		0.0		1935	23.3	5.04.1957	-3.2	7.04.1956
Kahler Asten	859	-	in Wolken	NNW	15	-0.9	-0.9	1.1	0.4	-1.0	-1		6	2	1955	18.3	6.04.1961	-8.6	1.04.1958
Bad Lipspringe	158	1017.9	stark bew.	WNW	8	3.2	2.4	7.0	5.5	3.0	2		4		1951	24.2	4.04.1985	-5.2	8.04.1968
Kassel	233	1016.6	wolkig	NNW	9	4.0	1.0	7.3	5.8	3.9	2	0.7	0.3		1951	24.3	6.04.1961	-4.1	8.04.1956
Göttingen	173	1016.5	bedeckt	WNW	8	4.4	1.2	8.0	6.1	4.4	4		1		1947	24.4	4.04.1953	-5.0	8.04.1956
Leinefelde	356	1016.2	bedeckt	NW	9	2.7	0.7	8.0	4.4	2.6	2		0.4		1957	22.0	6.04.1961	-7.4	5.04.1970
Braunlage	610	1015.5	bedeckt	stille	0.6	-1.4	3.9	2.0	0.4	0	0		5		1936	20.7	4.04.1953	-10.1	2.04.1944
Brocken	1153	-	gef. Nebel	NW	30	-3.0	-3.1	-0.1	-1.4	-3.2	-4		10	55	1951	15.3	4.04.1953	-11.1	1.04.1958
Artern	166	1015.6	stark bew.	W	17	4.6	1.2	9.0	6.2	4.2	4	0.2	1		1954	24.6	4.04.1985	-7.2	8.04.1956
Leipzig/Flugh.	141	1014.9	bedeckt	NW	21	4.4	1.1	8.7	6.0	4.0	4		0.7		1951	26.2	4.04.1953	-4.9	8.04.1956
Wittenberg	106	1013.4	stark bew.	WNW	13	4.0	2.8	9.7	6.5	3.7	3	0.7	4		1951	25.6	4.04.1953	-6.7	8.04.1956
Oschatz	152	1013.5	Regen	WNW	21	3.8	2.6	9.2	6.1	3.6	3	0.2	6						
Resden/Flugh.	230	1013.5	Regen	NW	18	3.3	2.1	8.4	5.6	2.8	3	0.2	10		1917	25.6	6.04.1961	-9.6	5.04.1929
Doberlug-Kr.	99	1013.3	Regen	WNW	22	4.3	3.4	9.4	6.8	4.3	4	0.2	8						
Cottbus	69	1012.2	Sprühregen	NW	13	5.4	4.3	9.8	6.2	5.1	5	0.8	4		1951	25.4	7.04.1961	-6.4	9.04.1968
Görlitz	238	1012.0	Regen	WNW	18	3.1	2.6	9.4	6.3	2.8	3	0.1	12		1951	24.2	7.04.1961	-5.9	8.04.1956
Aachen	205	1017.7	stark bew.	NE	5	4.6	2.8	8.3	6.8	4.5	3		0.0		1891	27.0	4.04.1946	-4.8	5.04.1911
Nürburg	629	1018.0	stark bew.	N	5	1.9	1.2	5.8	4.0	1.9	2	0.1	0.1		1947	20.2	10.04.1969	-6.6	1.04.1958
Köln-Bonn/Flugh.	99	1017.6	stark bew.	N	2	3.8	2.9	8.5	6.8	3.7	2		0.0		1958	24.6	4.04.1985	-5.8	3.04.1958
Bandorf	132	1017.8	wolkig	N	4	4.8	3.0	9.1	7.4	4.8	3		0.0		1951	25.2	6.04.1961	-4.3	4.04.1965
Bad Marienberg	555	1017.8	stark bew.	NNE	4	1.4	0.4	3.9	2.8	1.4	1		2		1963	19.9	10.04.1969	-5.6	8.04.1968
Gießen	195	1017.3	wolkig	WNW	4	4.0	2.7	8.4	6.8	4.0	1	1.3	0.2		1939	24.4	6.04.1961	-5.0	2.04.1958
Bad Hersfeld	225	1016.9	stark bew.	N	5	4.3	2.7	8.5	6.4	4.1	3	0.1	0.6		1949	24.6	6.04.1961	-6.3	8.04.1956
Wasserkuppe	925	-	Schneefall	NW	21	-0.8	-0.8	1.2	0.7	-1.0									