

Wetterkarte

ISSN 0936-5818

D 7311 A

Amtsblatt des Deutschen Wetterdienstes

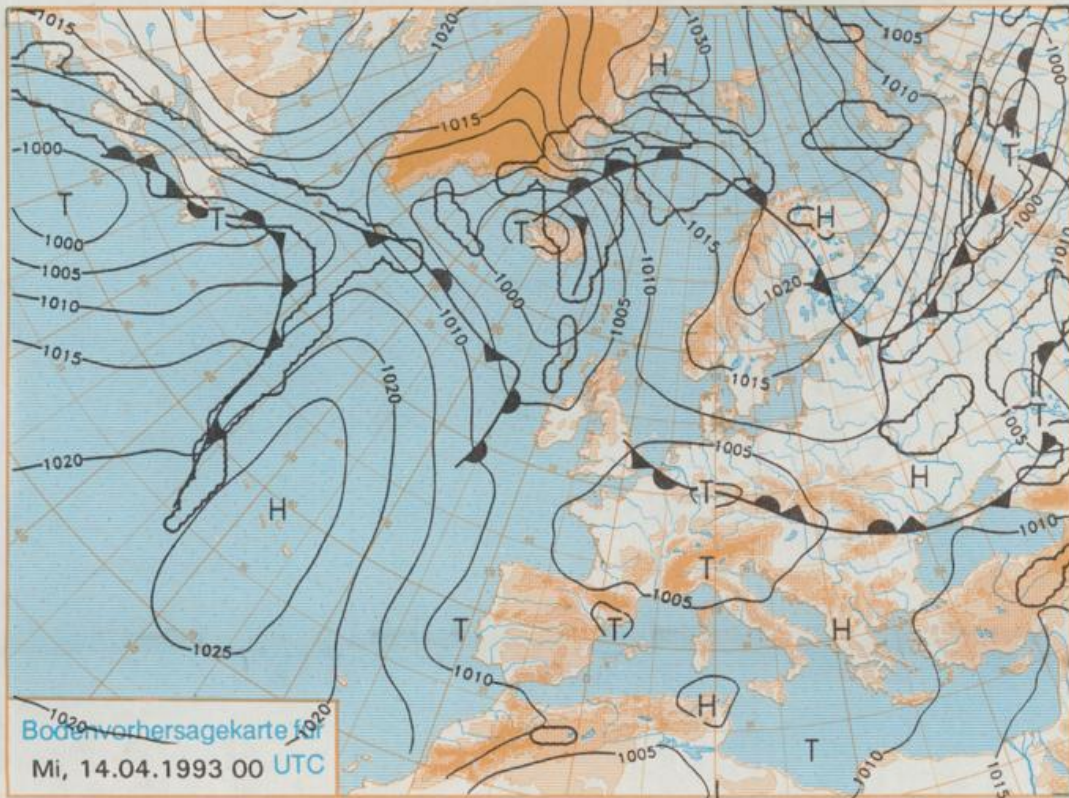
Erscheint täglich
Nur Postbezug

Druck und Verlag: Deutscher Wetterdienst, Zentralamt
Frankfurter Straße 135, 6050 Offenbach am Main
Postfach 10 04 65, Telefon: (069) 80 82-2225
Telex: (069) 4152871, Telefax: (069) 80 82-2484
Postgirokonto Frankfurt: BLZ 500 100 60, KfNr. 490 31-606

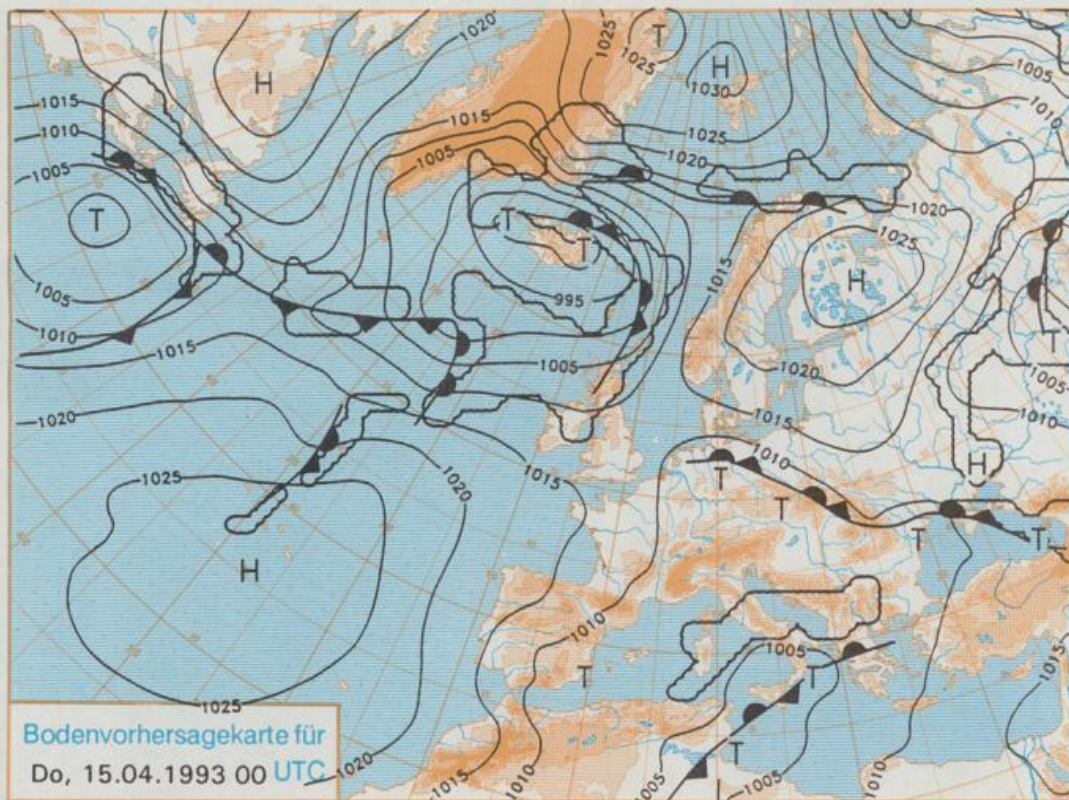
Jahrgang 1993

Montag, den 12. April

Nummer 102



Stereographische Projektion 1 : 60 000 000 60°N



Deutschland-Vorhersage für Mittwoch, 14.04.1993

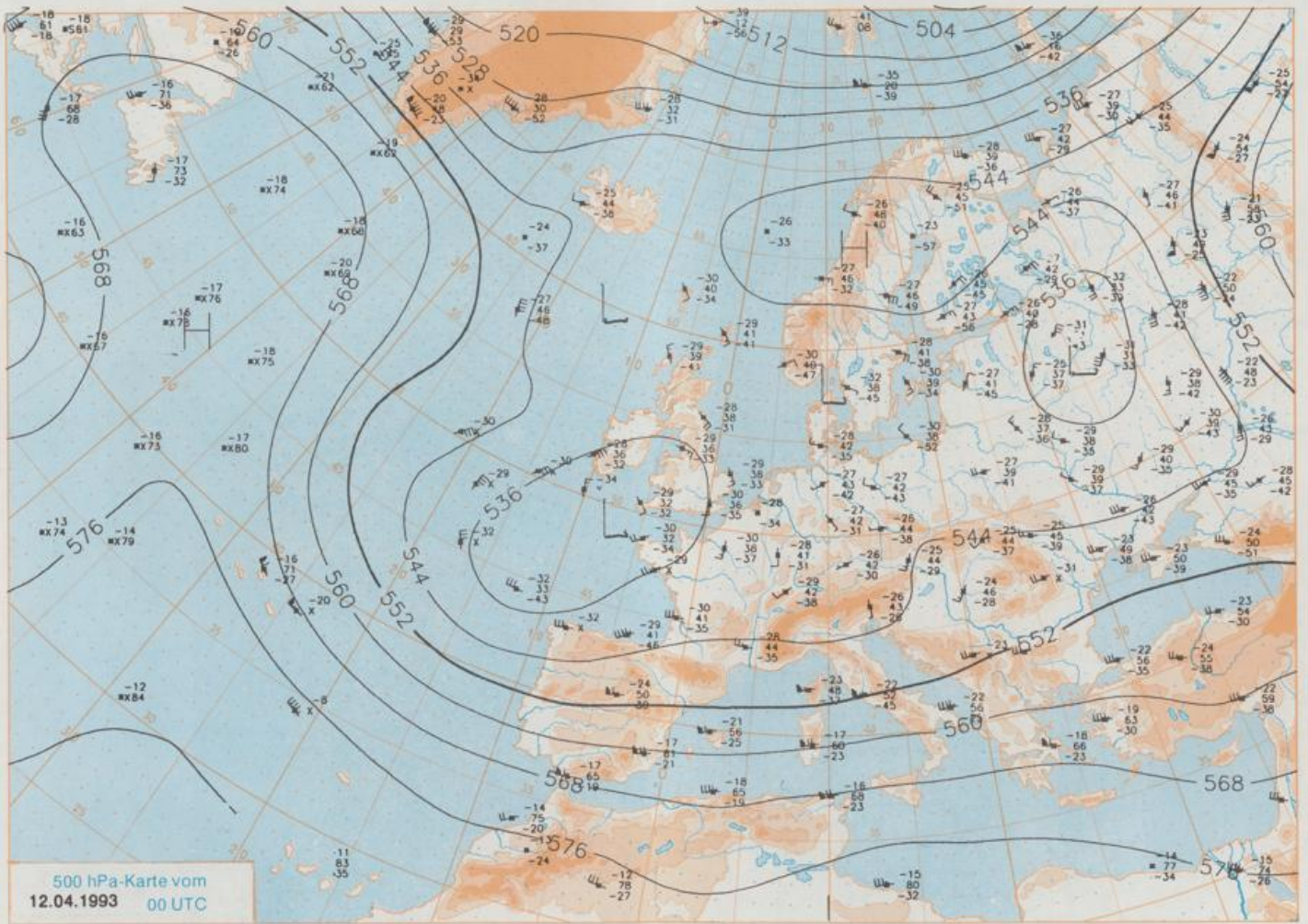
Die am Montag 00 UTC von einem Tief über dem Land-End (England) ausgehende und quer über Deutschland verlaufende Luftmassengrenze trennt trockenkalte Festlandsluft im Nordosten von frischer und wolkenreicher Meeresluft im übrigen Deutschland. Dieser Tiefausläufer verlagert sich von Mittwoch auf Donnerstag langsam nordostwärts, wobei sich in seinem Bereich ein kleines, aber hochreiches Tief entwickelt.

Etwa östlich der Elbe anfangs zum Teil sonnig und trocken, im Tagesverlauf - wie schon im übrigen Deutschland - Wechsel zwischen aufgelockerter und starker Bewölkung mit einzelnen Regenfällen. Tiefsttemperaturen in der Nacht zu Mittwoch 2 bis 7, im Nordosten bis minus 2 Grad C. Tageshöchsttemperaturen 10 bis 15, im Nordosten um 8 Grad C. Meist schwachwindig.

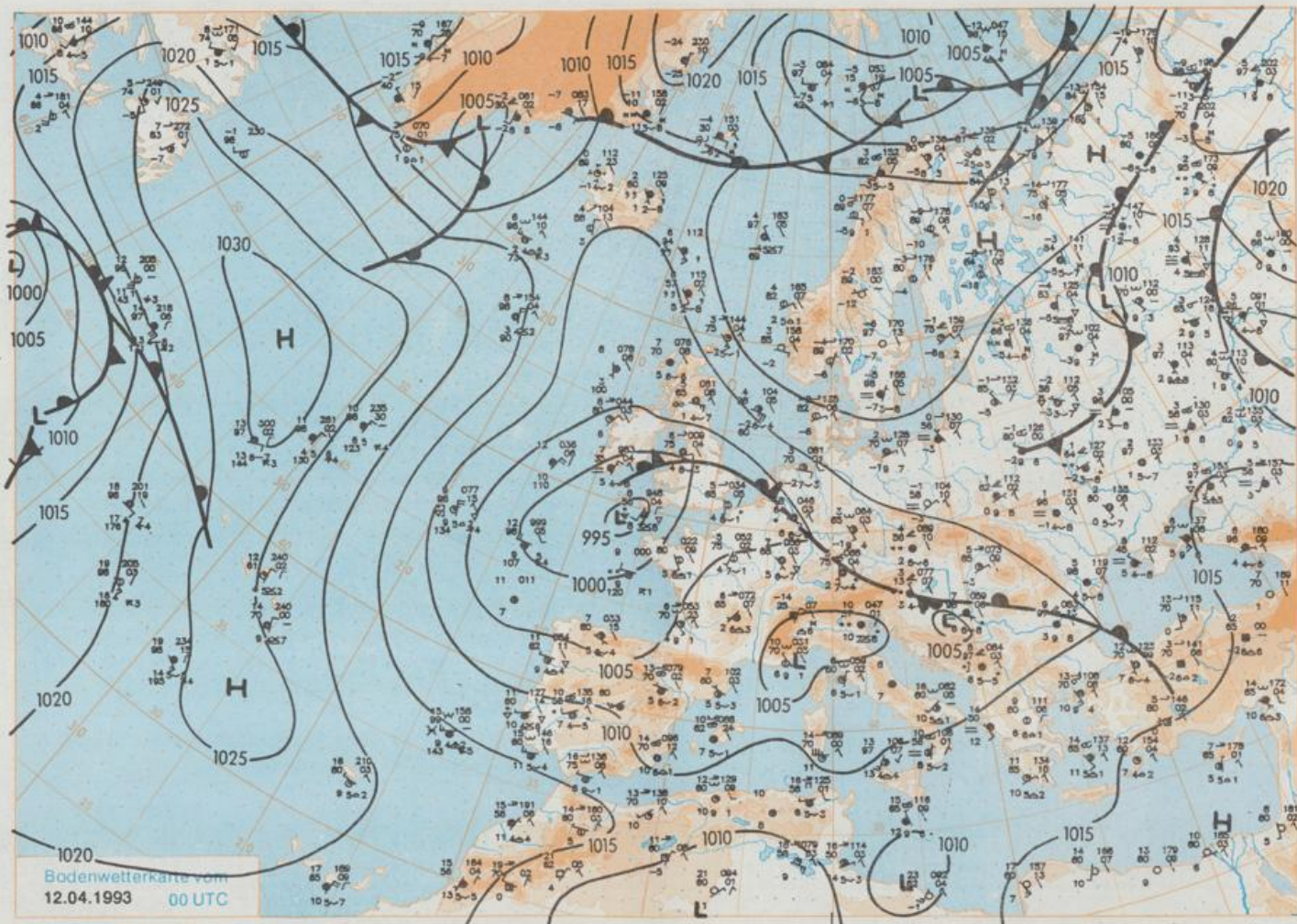
Weitere Aussichten für Donnerstag, 15.04.1993

Zunächst wenig Änderung, später im Westen Deutschlands zunehmend freundlicher.

Schutzgebühr monatlich DM 21,-
einschließlich Versandkosten,
Einzelpreis DM 1,-
zuzüglich Versandkosten



Stereographische Projektion 1 : 30 000 000 60°N



Bodenwetterkarte vom
12.04.1993 00 UTC

Stereographische Projektion 1 : 30 000 000 60°N

Wettermeldungen von Montag, dem 12. April 1993 06 UTC

Station	Bar.-höhe (hPa)	Luftdr. red.NN (hPa)	Wetter	Wind km/h	Temperaturen (Grad C)					Sonne Vort. Std.	RR 24h mm	Schnee höhe cm	Extremwerte der Lufttemperatur in der Dekade vom 11.04. bis 20.04.				
					Luft 2 m	Tau-punkt	Max Vortag	Mittel 2 m	Min 5 cm				Nacht 2 m	Tmax Datum	Tmin Datum	Tmax Datum	Tmin Datum
Helgoland	8	1008.7	leicht bew.	E	46	3.2	0.6	6.6	4.3	2.8	2	9.5	1953	15.8	19.04.1988	-2.1	14.04.1966
List / Sylt	29	1005.9	wolkenlos	E	31	1.6	-0.2	5.8	3.2	1.2	-1	11.8	1937	21.4	18.04.1948	-3.7	14.04.1966
Schleswig	48	1010.2	leicht bew.	E	15	1.5	0.5	5.4	2.2	0.0	-1	12.1	1947	25.2	18.04.1948	-5.3	12.04.1957
Kiel	31	1010.5	leicht bew.	E	11	1.8	0.4	0.5	2.6	0.5	-1	12.4	1940	24.2	14.04.1959	-6.7	12.04.1986
Arkona	42	1011.6	stark bew.	E	28	2.4	-1.3	4.9	2.9	1.8	-0	4.6	1951	24.0	20.04.1988	-2.8	14.04.1970
Nordney	16	1006.5	leicht bew.	ESE	22	2.0	-1.9	9.7	6.0	2.0	2	7.3	1947	24.2	18.04.1968	-2.4	12.04.1986
Bremerhaven	11	1007.6	leicht bew.	E	18	0.4	-2.1	10.2	5.4	-0.1	-1	7.0	1949	24.9	19.04.1964	-3.0	14.04.1970
Cuxhaven	12	1008.2	leicht bew.	ESE	41	2.2	-1.3	8.5	4.2	2.1	0	11.2	1946	24.7	14.04.1959	-2.1	14.04.1966
Hamburg/Flugh.	16	1009.0	leicht bew.	E	15	0.0	-2.0	9.0	4.0	-0.4	-2	11.6	1891	26.3	13.04.1952	-6.5	12.04.1986
Lübeck	15	1009.5	leicht bew.	E	11	-0.4	-0.9	9.4	2.7	-2.0	-6	11.6	1890	26.0	18.04.1948	-8.4	12.04.1986
Boltenhagen	17	1010.5	leicht bew.	E	31	1.5	0.8	6.2	2.9	0.9	0	11.1	1951	24.5	20.04.1988	-4.3	15.04.1957
Schwerin	67	1010.0	wolkenlos	E	11	-0.4	-2.5	8.4	2.8	-1.0	-3	12.4	1947	24.8	20.04.1988	-5.1	12.04.1986
Warnemünde	10	1011.0	stark bew.	E	9	1.5	0.5	7.4	2.5	0.0	-1	8.6	1951	24.7	20.04.1988	-4.0	13.04.1957
Teterow	50	1010.8	stark bew.	E	4	0.4	-0.9	7.5	1.9	-2.1	-6	11.4	1947	24.3	20.04.1988	-6.5	12.04.1986
Barth	7	1010.8	stark bew.	E	17	1.9	-0.4	4.8	1.7	-0.3	-2	0.2	1951	25.0	20.04.1988	-10.6	13.04.1957
Greifswald	6	1011.0	bedeckt	E	9	2.5	0.7	5.4	1.7	0.2	-4	3.2	1951	25.0	20.04.1988	-10.6	13.04.1957
Ueckermünde	7	1011.0	bedeckt	E	11	2.9	0.8	6.0	3.1	1.5	-2	8.1	1951	25.0	20.04.1988	-10.6	13.04.1957
Emden	12	1005.8	leicht bew.	E	21	0.6	-1.4	12.3	6.8	0.5	0	7.5	1947	25.0	19.04.1964	-4.0	12.04.1958
Bremen/Flugh.	5	1007.2	leicht bew.	E	17	0.9	-1.7	11.6	6.2	0.5	-0	8.1	1890	26.3	17.04.1949	-6.2	12.04.1986
Soltau	78	1008.6	leicht bew.	E	15	-0.1	-3.3	10.7	4.6	-0.7	-2	10.9	1948	25.8	12.04.1952	-9.0	12.04.1986
Boizenburg	46	1009.2	leicht bew.	E	17	-0.3	-2.8	9.1	3.0	-1.2	-2	11.8	1955	24.9	14.04.1959	-6.1	13.04.1957
Lüchow	18	1009.1	leicht bew.	E	8	-0.7	-2.9	9.8	4.4	-1.8	-4	11.7	1955	24.9	14.04.1959	-6.1	13.04.1957
Seehausen/Altm.	23	1008.6	leicht bew.	E	17	-0.3	-3.8	9.8	3.9	-1.5	-3	12.0	1955	24.9	14.04.1959	-6.1	13.04.1957
Marnitz	87	1009.6	leicht bew.	E	11	-1.8	-3.1	8.3	2.6	-3.5	-8	X	1955	24.9	14.04.1959	-6.1	13.04.1957
Neuruppin	39	1009.5	leicht bew.	E	17	0.2	-2.5	8.3	3.4	-0.6	-2	12.1	1955	24.9	14.04.1959	-6.1	13.04.1957
Neubrandenburg	80	1010.6	wolkig	E	11	-0.8	-2.9	8.9	1.9	-2.7	-5	12.3	1955	24.9	14.04.1959	-6.1	13.04.1957
Angermünde	55	1010.1	leicht bew.	E	15	-0.5	-1.0	8.1	2.4	-2.7	-6	11.0	1951	25.9	19.04.1968	-6.3	15.04.1957
Lingen	26	1004.0	Regen	E	8	3.8	1.4	12.4	8.4	3.7	3	7.9	1951	27.0	20.04.1968	-5.6	12.04.1986
Münst.-Osn./Flugh.	52	1004.1	stark bew.	E	11	5.6	1.3	14.1	9.9	4.9	4	7.7	1952	26.3	20.04.1968	-5.3	12.04.1986
Osnabrück	97	1005.0	Regen	E	8	3.0	0.9	12.7	8.2	3.0	3	6.6	1935	27.0	20.04.1968	-5.7	12.04.1986
Bad Salzungen	139	1005.0	Regen	E	8	4.2	-0.5	13.2	7.8	4.2	3	4.2	1936	27.2	12.04.1939	-6.3	12.04.1986
Hannover/Flugh.	59	1006.7	leicht bew.	E	18	0.7	-2.2	11.1	5.2	0.3	-1	10.1	1891	27.6	16.04.1904	-5.4	12.04.1986
Braunschweig	88	1007.1	leicht bew.	E	11	-0.1	-3.4	10.6	5.2	-0.2	-2	10.7	1891	27.6	16.04.1904	-5.4	12.04.1986
Gardelegen	46	1008.2	leicht bew.	E	11	-0.1	-3.7	10.4	4.4	-0.7	-2	11.1	1947	27.6	18.04.1949	-8.9	12.04.1986
Magdeburg	84	1007.6	leicht bew.	E	11	0.1	-4.2	12.0	5.4	-0.1	-1	11.6	1893	28.3	15.04.1922	-6.4	12.04.1913
Potsdam	99	1008.7	leicht bew.	E	22	0.3	-4.2	9.9	4.3	-0.6	-3	11.6	1876	27.4	18.04.1880	-5.7	15.04.1913
Berlin-Temp.	49	1008.9	leicht bew.	E	13	0.3	-4.2	8.6	3.9	-0.6	-2	11.6	1876	27.4	18.04.1880	-5.7	15.04.1913
Lindenberg	112	1008.6	wolkenlos	E	13	0.6	-4.2	9.6	3.3	-1.3	-2	12.0	1951	25.5	19.04.1968	-6.1	12.04.1986
Manschnow	16	1009.0	wolkenlos	E	18	-0.6	-1.4	8.4	2.9	-1.7	-4	12.0	1951	25.5	19.04.1968	-6.1	12.04.1986
Düsseldorf/Flugh.	41	1003.7	Regen	SSE	8	7.5	6.7	11.0	8.0	4.8	3	0.9	1970	26.1	19.04.1988	-5.8	12.04.1986
Bocholt	24	1004.0	Nebel	ESE	4	6.0	5.6	11.0	7.9	5.1	3	0.4	1947	27.7	20.04.1968	-5.6	12.04.1986
Essen	161	1004.1	Regen	S	8	6.8	6.4	10.2	8.0	5.6	4	0.2	1935	27.5	18.04.1949	-4.6	12.04.1986
Kahler Asten	859	-	Regen	NNW	9	1.8	1.6	9.2	4.8	1.8	1	4.4	1955	20.7	20.04.1968	-11.3	12.04.1986
Bad Lippspringe	158	1004.6	bedeckt	ESE	15	5.6	-2.5	13.4	9.0	5.4	4	8.4	1951	26.4	12.04.1952	-6.5	12.04.1986
Kassel	233	1005.2	bedeckt	N	8	4.2	-2.4	14.4	9.3	4.0	3	6.2	1951	27.6	20.04.1968	-7.4	12.04.1986
Göttingen	173	1005.6	leicht bew.	still	8	3.3	-3.0	14.4	8.2	3.2	1	9.4	1947	28.2	18.04.1949	-6.0	11.04.1954
Leinefelde	356	1005.4	leicht bew.	E	11	0.5	-2.3	11.3	5.5	0.3	-0	9.1	1957	25.5	19.04.1964	-7.3	12.04.1986
Braunlage	610	1006.0	leicht bew.	E	5	-0.8	-4.1	9.6	3.7	-1.5	-4	10.6	1936	24.3	18.04.1949	-11.0	12.04.1986
Brocken	1153	-	leicht bew.	ESE	17	2.1	-4.5	3.2	-0.1	-2.0	-2	8.8	1951	18.3	15.04.1959	-12.6	11.04.1986
Artern	166	1006.5	leicht bew.	NE	11	-0.6	-2.8	12.5	5.6	-1.1	-2	8.8	1954	26.1	19.04.1964	-6.5	13.04.1986
Leipzig/Flugh.	141	1006.4	leicht bew.	E	15	-0.8	-2.9	11.9	5.4	-1.5	-2	10.0	1951	26.0	19.04.1968	-6.0	13.04.1986
Wittenberg	106	1007.2	wolkenlos	E	15	-0.6	-3.8	10.8	4.9	-1.2	-2	11.7	1951	25.5	19.04.1968	-6.0	12.04.1986
Oschatz	152	1006.4	leicht bew.	E	4	-0.8	-2.6	12.7	5.2	-1.3	-3	10.5	1917	28.0	17.04.1934	-6.3	13.04.1986
Dresden/Flugh.	230	1006.8	leicht bew.	E	5	0.8	-2.2	10.7	5.6	0.2	-3	11.7	1917	28.0	17.04.1934	-6.3	13.04.1986
Doberlug-Kir.	99	1007.8	leicht bew.	E	9	-0.9	-3.4	11.3	3.9	-2.1	-3	11.7	1951	26.8	19.04.1968	-5.7	13.04.1986
Cottbus	69	1008.3	leicht bew.	E	13	-0.8	-4.3	10.1	3.9	-1.5	-2	11.6	1951	24.0	20.04.1988	-5.6	12.04.1986
Görlitz	238	1008.2	leicht bew.	still	18	-1.6	-3.0	8.6	3.5	-2.1	-4	11.6	1951	24.0	20.04.1988	-5.6	12.04.1986
Aachen	205	1003.2	wolkig	SW	9	7.4	4.7	12.7	9.3	7.0	5	1.5	1891	29.3	18.04.1949	-4.7	12.04.1986
Nürnberg	629	1014.1	Regen	WSW	11	4.8	3.9	9.9	6.6	4.5	4	1.0	1947	27.2	17.04.1949	-9.4	12.04.1986
Köln-Bonn/Flugh.	99	1003.9	Schauer	ESE	4	7.0	6.4	11.0	7.8	6.8	5	0.2	1958	28.5	20.04.1968	-8.8	12.04.1986
Bendorf	132	1004.0	stark bew.	E	4	6.5	6.3	11.4	8.5	6.4	6	0.1	1951	28.0	20.04.1968	-4.9	12.04.1986
Bad Marienberg	555	1004.3	Regen	S	5	4.6	4.2	6.8	5.2	4.4	4	3	1963	23.4	20.04.1968	-8.8	12.04.1986
Gießen	195	1004.4	Regen	still	8	6.4	5.6	10.0	7.6	6.2	6	1.6	1939	28.5	18.04.1949	-6.0	12.04.1986
Bad Hersfeld	225	1004.6	wolkig	NE	8	4.5	-1.7	13.9	9.2	4.5	4	6.0	1949	28.6	18.04.1949	-5.6	13.04.1986
Wasserkuppe	925	-	in Wolken	SE	13	2.4	2.4	10.9	5.2	2.4	3	5.9	1936	22.3	18.04.1949	-10.7	13.04.1986
Meiningen	453	1004.0	bedeckt	SE	8	5.6	2.7	13.1	6.9	5.1	3	3.9	1936	22.3	18.04.1949	-10.7	