

# Wetterkarte

ISSN 0936-5818

D 7311 A

Amtsblatt des Deutschen Wetterdienstes

Erscheint täglich  
Nur Postbezug

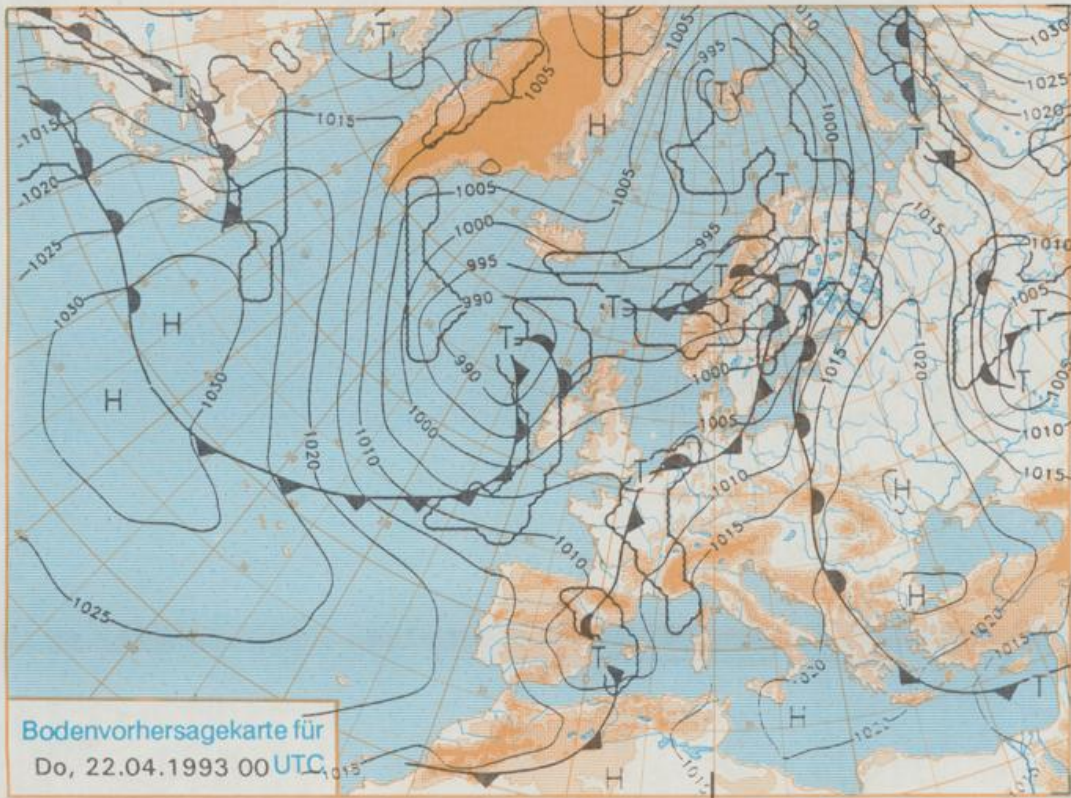
Druck und Verlag: Deutscher Wetterdienst, Zentralamt  
Frankfurter Straße 135, 6050 Offenbach am Main  
Postfach 10 04 65, Telefon: (069) 80 62-2225  
Telex: (089) 4152871, Telefax: (069) 80 62-2484  
Postgirokonto Frankfurt: BLZ 500 100 60, KINr. 490 31-606

Schutzgebühr monatlich DM 12,-  
einschließlich Versandkosten  
Einzelpreis DM 0,80 DM  
zuzüglich Versandkosten

Jahrgang 1993

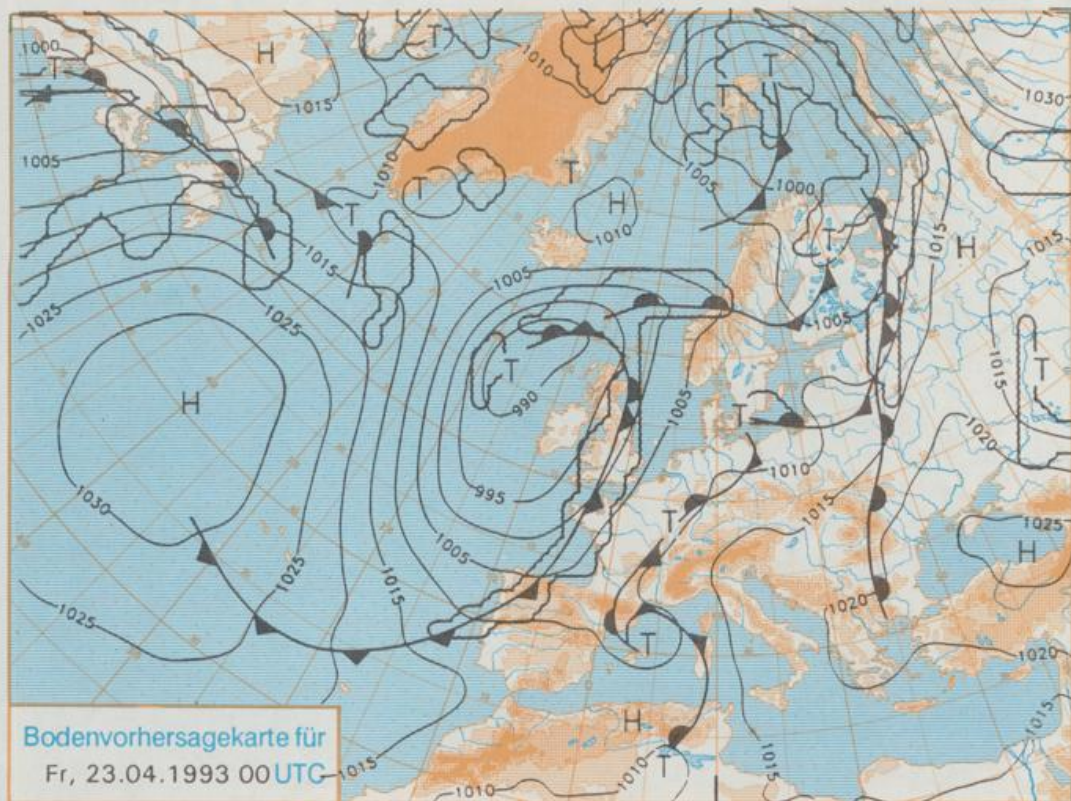
Dienstag, den 20. April

Nummer 110



Bodenvorhersagekarte für  
Do, 22.04.1993 00 UTC

Stereographische Projektion 1 : 60 000 000 60°N



Bodenvorhersagekarte für  
Fr, 23.04.1993 00 UTC

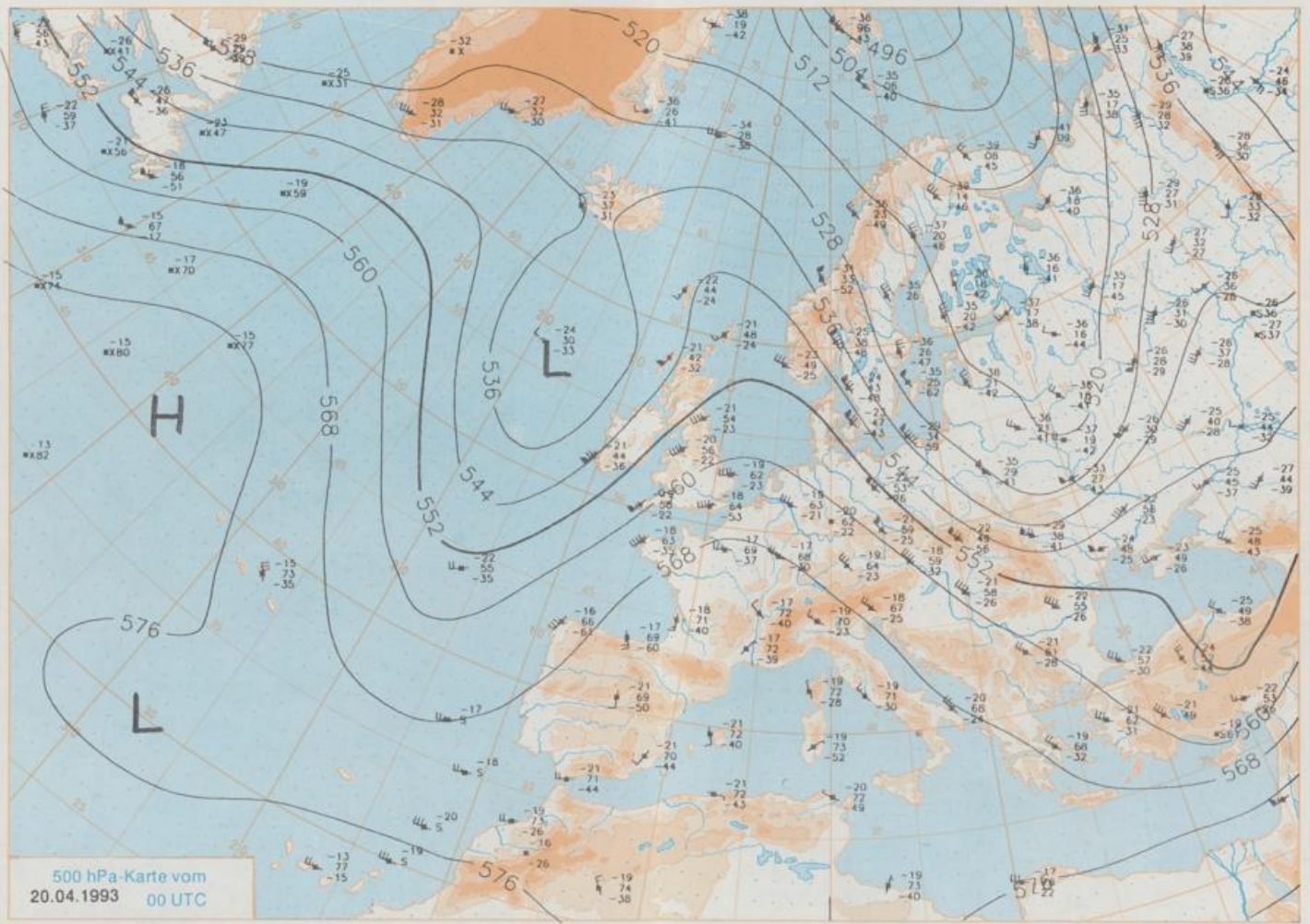
## Deutschland-Vorhersage für Donnerstag 22.04.1993

Die am Dienstag über Mitteleuropa verlaufende Warmfront verlagert sich in ihrem Nordteil weiter nach Osten. Die zugehörige Kaltfront kommt durch Wellenbildung auf der Vorderseite des westeuropäischen Trops nur langsam voran. Dabei wird mit der südwestlichen Strömung vor der Kaltfront subtropische, dahinter milde Meeresluft nach Mitteleuropa geführt.

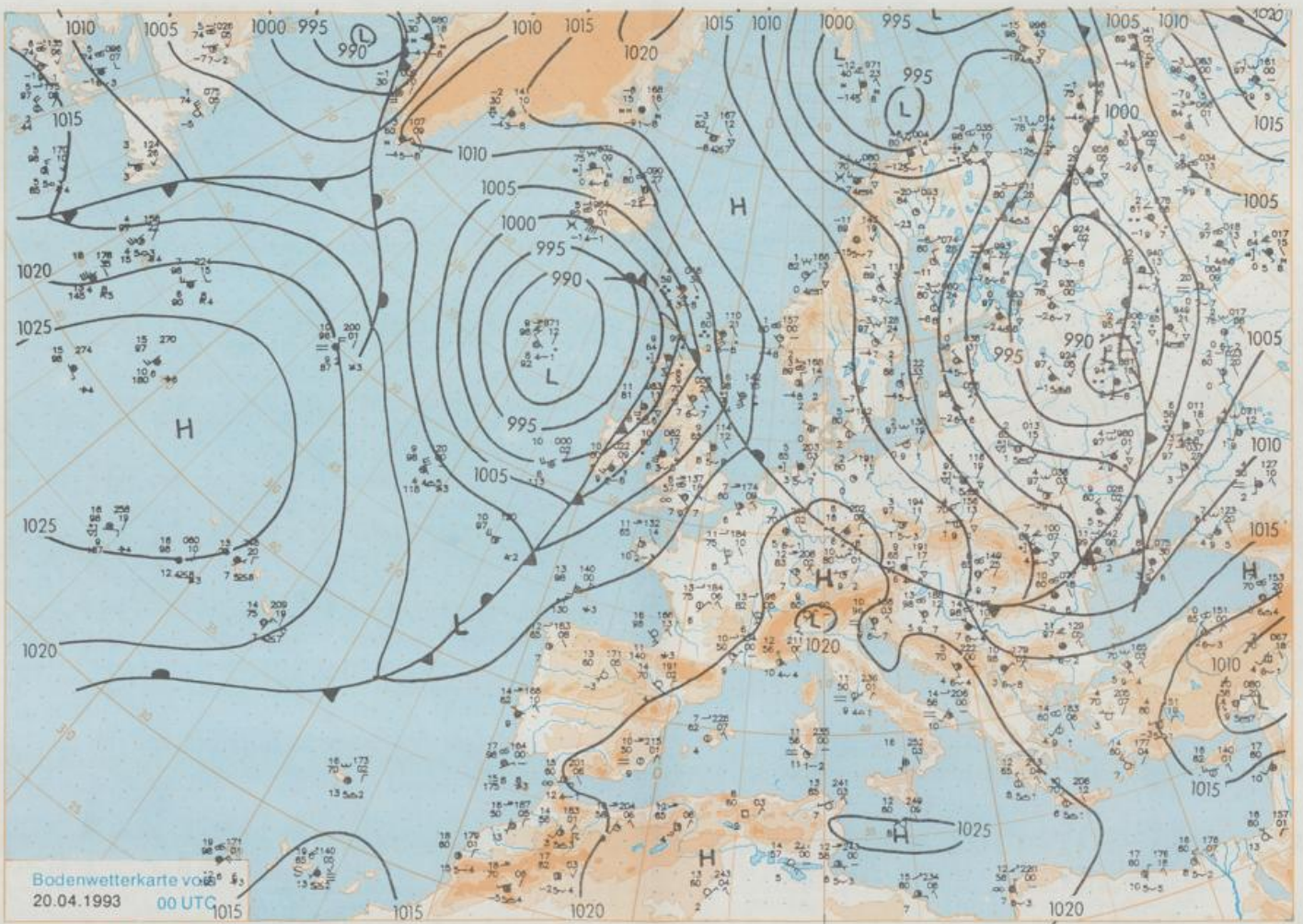
Im Südosten nach örtlichem Dunst- oder Nebel sonnig. Im Osten anfangs heiter, nachmittags - wie schon im Westen und Südwesten - vielfach starke Bewölkung und einzelne, teils gewittrige Regenfälle. Tiefsttemperaturen 6 bis 11, Höchstwerte 17 bis 22, im Südosten bis 25 Grad C. Schwacher bis mäßiger Wind aus südlichen Richtungen.

## Weitere Aussichten für Freitag, 23.04.1993

Teils heiter, teils wolzig und vor allem nachmittags gewittrige Schauer. Etwas zurückgehende Temperaturen.



Stereographische Projektion 1 : 30 000 000 60°N



Stereographische Projektion 1 : 30 000 000 60°N

Wettermeldungen von Dienstag, dem 20. April 1993 06 UTC

Station	Bar.- höhe (m)	Luftdr. red.NN (hPa)	Wetter	Wind km/h	Deutschland					Sonne Vort. Std.	RR 24h mm	Schnee höhe cm	Extremwerte der Lufttemperatur in der Dekade vom 11.04. bis 20.04.						
					Luft 2 m	Temper- atur- punkt	Max		Nacht 2 m 5cm				Tmax Datum	Tmin Datum					
							2 m	5 m											
Helgoland	6	1017.9	stark bew.	SSE	28	6.6	3.1	7.6	6.5	6.0	5	10.7	0.0	1953	15.8	19.04.1968	-2.1	14.04.1966	
List / Sylt	29	1018.1	Regen	SE	13	4.8	0.8	8.0	6.2	4.2	3	11.5	0.1	1937	21.4	18.04.1948	-3.7	14.04.1966	
Schleswig	48	1019.2	bedeckt	W	4	4.6	1.5	10.2	5.5	3.3	3	11.6	-	1947	25.2	18.04.1948	-5.3	12.04.1957	
Kiel	81	1019.4	stark bew.	W	8	4.9	2.8	10.2	5.8	3.1	2	11.9	-	1940	24.2	14.04.1959	6.7	12.04.1966	
Arkona	42	1018.8	wolkig	WNW	13	4.6	2.4	8.4	6.0	3.8	2	9.9	-	1951	24.0	20.04.1968	-2.8	14.04.1970	
Norderney	16	1017.0	stark bew.	SSE	15	7.0	5.0	7.7	6.7	6.0	5	5.8	0.0	1947	24.2	18.04.1968	-2.4	12.04.1966	
Bremerhaven	11	1018.5	stark bew.	SE	15	5.9	4.0	7.9	7.0	5.8	6	8.9	0.0	1949	24.9	19.04.1964	-3.0	14.04.1970	
Cuxhaven	12	1018.8	stark bew.	SE	17	5.9	3.5	8.6	6.8	5.8	4	10.5	-	1946	24.7	14.04.1959	2.1	14.04.1966	
Hamburg/Flugh.	16	1019.3	stark bew.	ESE	5	5.8	3.1	10.2	6.8	4.2	3	11.8	0.0	1891	26.3	13.04.1952	6.5	12.04.1966	
Lübeck	15	1019.7	bedeckt	WSW	2	3.8	3.1	11.7	5.8	2.8	0	12.6	-	1890	26.0	18.04.1948	-8.4	12.04.1966	
Boltenhagen	17	1019.7	stark bew.	SSW	4	3.7	3.4	10.4	6.2	3.1	3	12.6	-	1951	24.5	20.04.1968	-4.3	15.04.1957	
Schwerin	67	1020.2	bedeckt	WSW	4	3.3	1.8	11.3	6.2	2.6	1	12.8	-	1947	24.8	20.04.1968	-5.1	12.04.1966	
Warnemünde	10	1019.6	bedeckt	WNW	15	5.0	4.4	8.6	6.2	4.7	4	11.1	-	1951	24.7	20.04.1968	-4.0	13.04.1957	
Teterow	50	1020.1	bedeckt	SW	9	3.2	2.0	11.0	6.2	2.1	0	9.5	-	1947	24.3	20.04.1968	6.5	12.04.1966	
Barth	7	1018.9	wolkig	still	3	3.7	1.8	9.8	6.4	2.5	1	12.4	-	-	-	-	-	-	
Greifswald	6	1019.3	bedeckt	W	9	3.7	2.0	10.9	6.6	2.7	1	12.4	-	1951	25.0	20.04.1968	-10.6	13.04.1957	
Ueckermünde	7	1019.7	leicht bew.	W	9	3.5	2.5	10.7	6.4	1.3	-1	7.5	-	-	-	-	-	-	
Emden	12	1017.1	bedeckt	ESE	15	7.6	6.8	10.3	7.5	6.4	6	4.4	-	1947	25.0	19.04.1964	-4.0	12.04.1958	
Bremen/Flugh.	5	1018.4	bedeckt	ESE	11	6.1	5.5	11.8	7.8	5.7	5	6.0	0.1	1890	26.3	17.04.1949	-6.2	12.04.1966	
Soltau	78	1020.2	bedeckt	SE	5	5.3	2.9	10.9	6.4	4.5	4	7.1	0.0	1948	25.8	12.04.1952	9.0	12.04.1966	
Bolzenburg	46	1019.8	stark bew.	still	4	4.5	3.3	10.9	6.1	3.6	3	12.0	0.0	-	-	-	-	-	
Lüchow	18	1020.2	bedeckt	SW	5	4.4	3.1	11.3	6.4	3.4	1	10.4	-	1955	24.9	14.04.1959	-6.1	13.04.1957	
Seehausen/Alt.	23	1020.3	bedeckt	still	3	3.6	2.1	12.1	6.9	1.4	1	8.5	-	-	-	-	-	-	
Marnitz	87	1020.0	bedeckt	WSW	5	2.8	2.1	11.0	5.9	1.7	-1	X	-	-	-	-	-	-	
Neuruppin	39	1020.4	leicht bew.	W	4	2.3	1.4	12.0	6.8	0.7	-2	10.5	-	-	-	-	-	-	
Neubrandenburg	80	1019.9	bedeckt	W	9	2.8	1.6	10.4	6.5	1.6	0	12.2	-	-	-	-	-	-	
Angermünde	55	1019.9	stark bew.	W	8	2.7	1.4	11.9	6.6	1.0	-1	11.1	-	1951	25.9	19.04.1968	-6.3	15.04.1957	
Lingen	26	1018.8	Nebel	SSE	9	8.5	8.5	10.1	8.0	8.1	8	2	-	1951	27.0	20.04.1968	-5.8	12.04.1966	
Münst.-Osn./Flugh.	52	1017.7	Nebel	SSE	8	8.5	8.5	9.2	8.0	8.4	8	4	-	-	-	-	-	-	
Osnabrück	97	1018.4	stark bew.	SSE	8	8.9	8.9	9.3	7.5	8.0	7	-	-	1952	26.3	20.04.1968	5.3	12.04.1966	
Bad Salzuflen	139	1018.9	stark bew.	still	7	8.8	7.5	8.4	7.0	7.3	6	2	-	1935	27.0	20.04.1968	5.7	12.04.1966	
Hannover/Flugh.	59	1018.7	stark bew.	E	8	6.7	6.5	11.9	7.2	5.3	5	2.9	1	1836	27.2	12.04.1939	-6.3	12.04.1966	
Braunschweig	88	1019.7	bedeckt	NE	2	6.4	4.1	10.9	7.6	X	X	4.6	1	1891	27.6	18.04.1904	-5.4	12.04.1966	
Gardelegen	48	1020.5	bedeckt	still	3	3.3	1.9	12.8	6.8	1.8	1	6.5	-	-	-	-	-	-	
Magdeburg	84	1020.4	stark bew.	still	6	4.4	2.0	13.2	6.9	4.3	2	5.6	1	1947	27.6	18.04.1949	-6.9	12.04.1966	
Potsdam	99	1021.0	leicht bew.	W	8	3.9	1.4	12.9	7.6	1.5	-2	7.0	-	1893	28.3	15.04.1922	-6.4	12.04.1913	
Berlin-Temp.	49	1020.3	leicht bew.	NW	8	4.5	1.5	11.8	7.5	3.1	1	7.9	-	1876	27.4	18.04.1880	-5.7	15.04.1913	
Lindenberg	112	1020.3	wolkig	WNW	9	2.6	0.4	12.1	6.8	1.0	-1	6.8	-	1951	25.5	19.04.1968	-6.1	12.04.1966	
Manschnow	16	1019.7	leicht bew.	W	11	3.4	1.0	12.4	6.7	0.6	-2	8.5	-	-	-	-	-	-	
Düsseldorf/Flugh.	41	1017.6	leicht bew.	SSE	21	6.6	7.3	13.0	10.6	7.4	6	-	1	1970	26.1	19.04.1968	-5.8	12.04.1966	
Bocholt	24	1017.2	leicht bew.	S	8	7.8	7.0	10.8	9.9	7.0	4	-	3	1947	27.7	20.04.1968	-5.6	12.04.1966	
Essen	161	1018.0	leicht bew.	S	13	8.8	6.8	11.6	10.1	8.2	5	-	4	1935	27.5	18.04.1949	-4.6	12.04.1966	
Kahler Asten	859	-	in Wolken	SSW	17	5.0	5.0	5.9	5.5	4.3	4	-	14	1955	20.7	20.04.1968	-11.3	12.04.1966	
Bad Lippspringe	158	1018.7	wolkig	SSE	4	8.1	8.1	9.3	7.4	7.0	6	-	6	1951	26.4	12.04.1952	6.5	12.04.1966	
Kassel	233	1019.7	Nebel	SSW	8	8.2	8.0	9.9	8.4	7.6	6	-	5	1951	27.6	20.04.1968	-7.4	12.04.1966	
Göttingen	173	1019.9	wolkig	still	8	8.4	7.2	10.1	8.4	7.8	7	-	5	1947	28.2	18.04.1949	-6.0	11.04.1954	
Leinefelde	356	1019.8	bedeckt	ENE	4	6.6	6.6	8.5	6.8	6.1	6	-	5	1957	25.5	19.04.1964	-7.3	12.04.1966	
Braunlage	610	1019.5	Nebel	W	5	4.6	4.6	7.1	4.4	2.9	2	0.4	3	1936	24.3	18.04.1949	-11.0	12.04.1966	
Brocken	1153	-	Nebel	W	24	2.6	2.6	1.5	0.2	0.4	-0	-	8	25	1951	18.3	15.04.1959	-12.6	11.04.1966
Artern	166	1020.5	bedeckt	WSW	4	7.1	6.5	9.9	7.9	6.4	6	0.2	3	1954	26.1	19.04.1964	6.5	13.04.1966	
Leipzig/Flugh.	141	1020.6	wolkig	S	4	6.9	5.7	11.6	7.2	4.4	2	1.2	5	1951	26.0	19.04.1968	-6.0	13.04.1966	
Wittenberg	108	1020.1	wolkig	still	4	6.9	1.5	12.1	6.5	2.6	0	5.8	0.8	1951	25.5	19.04.1968	-6.0	12.04.1966	
Oschatz	152	1020.4	wolkig	still	5	5.7	5.0	10.2	7.5	4.2	2	1.3	4	-	-	-	-	-	
Dresden/Flugh.	230	1020.6	stark bew.	W	2	5.2	2.3	9.3	6.8	4.0	0	2.1	4	1917	26.0	17.04.1934	-6.3	13.04.1966	
Doberlug-Kir.	89	1020.9	stark bew.	W	4	4.1	0.2	11.8	6.9	0.8	-2	2.7	0.8	-	-	-	-	-	
Cottbus	69	1020.7	stark bew.	W	8	3.4	-0.1	12.2	7.6	1.1	-2	5.4	0.0	1951	26.8	19.04.1968	-5.7	13.04.1966	
Görlitz	238	1020.7	wolkig	WSW	8	3.2	1.6	9.6	6.9	1.3	-2	2.5	2	1951	24.0	20.04.1968	-5.6	12.04.1966	
Aachen	205	1017.5	leicht bew.	S	11	9.8	5.6	12.8	10.5	8.0	5	-	0.1	1891	29.3	18.04.1949	-4.7	12.04.1966	
Nürnberg	629	1018.9	leicht bew.	SSW	17	7.7	4.7	9.8	7.7	6.4	4	0.9	0.0	1947	27.2	17.04.1949	-9.4	12.04.1966	
Köln-Bonn/Flugh.	99	1018.5	leicht bew.	ESE	9	7.7	6.1	14.2	10.7	6.1	3	0.2	0.4	1958	28.5	20.04.1968	-8.8	12.04.1966	
Bendorf	132	1019.5	leicht bew.	ESE	4	5.8	5.6	14.2	10.8	5.3	3	0.6	-	1951	28.0	20.04.1968	-4.9	12.04.1966	
Bad Marienberg	555	1020.0	leicht bew.	SE	5	5.1	4.7	8.5	7.5	4.5	2	-	3	1963	23.4	20.04.1968	-8.8	12.04.1966	
Gießen	195	1020.3	leicht bew.	still	3	6.0	5.6	13.4	11.2	5.8	3	0.0	-	1939	28.5	18.04.1949	-6.0	12.04.1966	
Bad Hersfeld	225	1020.1	Nebel	WNW	4	7.5	5.5	12.8	10.0	7.4	4	-	11	1949	28.6	18.04.1949	-5.6	13.04.1966	
Wasserkuppe	925	-	in Wolken	still	4	4.7	4.7	5.6	5.2	4.6	3	-	11	1936	22.3	18.04.1949	-10.7	13.04.1966	
Meiningen	453	1020.2	bedeckt	SSW	8	7.6	7.6	10.1	8.6	7.3	7	-	1	-					