

# Wetterkarte

ISSN 0936-5818

D 7311 A

Amtsblatt des Deutschen Wetterdienstes

Erscheint täglich  
Nur Postbezug

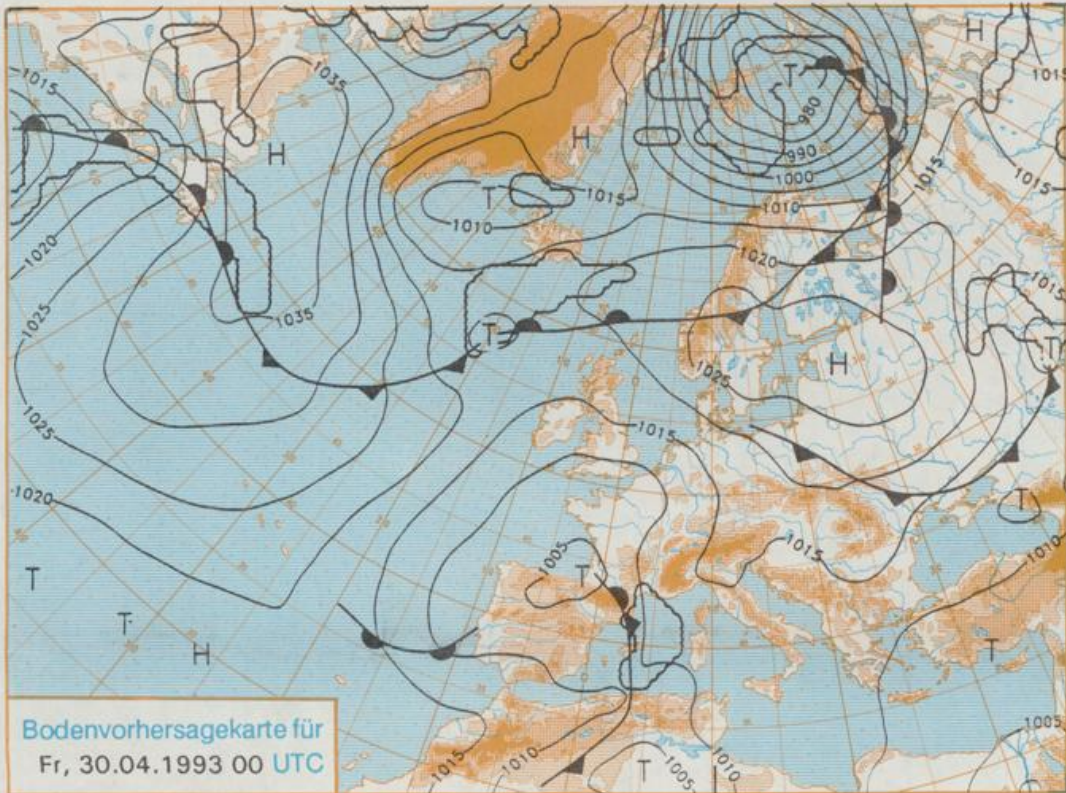
Druck und Verlag: Deutscher Wetterdienst, Zentralamt  
Frankfurter Straße 135, 6050 Offenbach am Main  
Postfach 10 04 65, Telefon: (069) 80 62-2225  
Telex: (069) 4152871, Telefax: (069) 80 62-2484  
Postgirokonto Frankfurt: BLZ 500 100 60, KfNr. 490 31-608

Schutzgebühr monatlich DM 21,-  
einschließlich Versandkosten,  
Einzelpreis DM 1,-  
zuzüglich Versandkosten

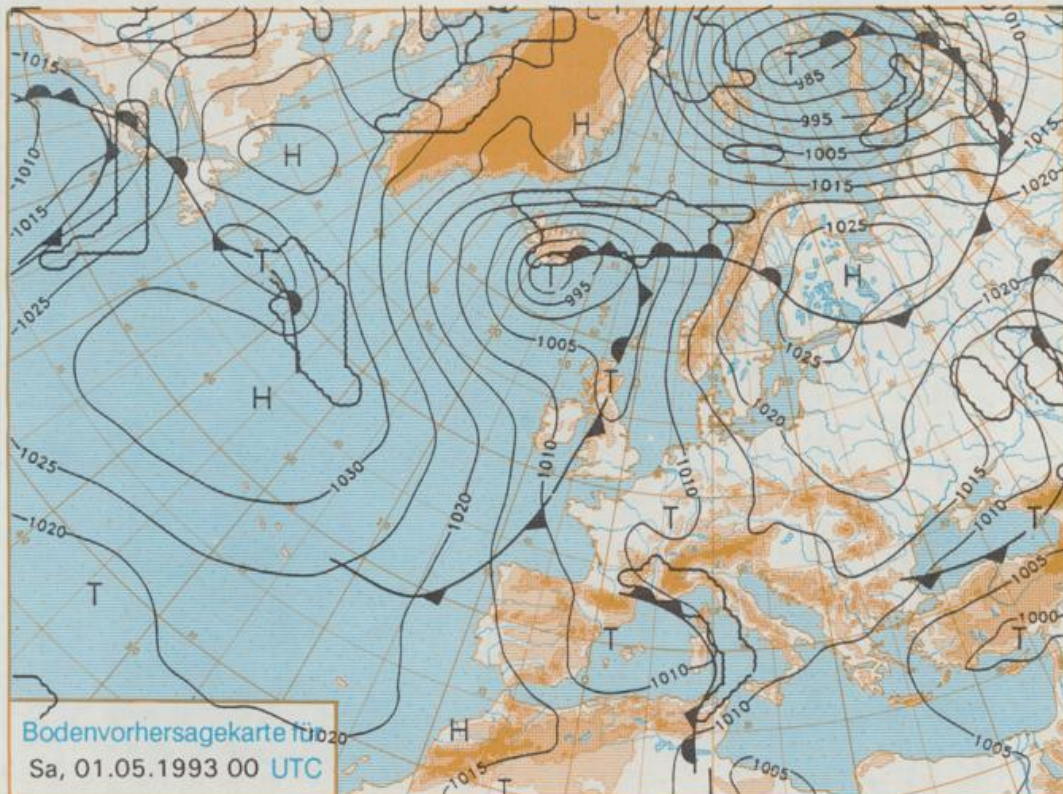
Jahrgang 1993

Mittwoch, den 28. April

Nummer 118



Stereographische Projektion 1 : 60 000 000 60°N



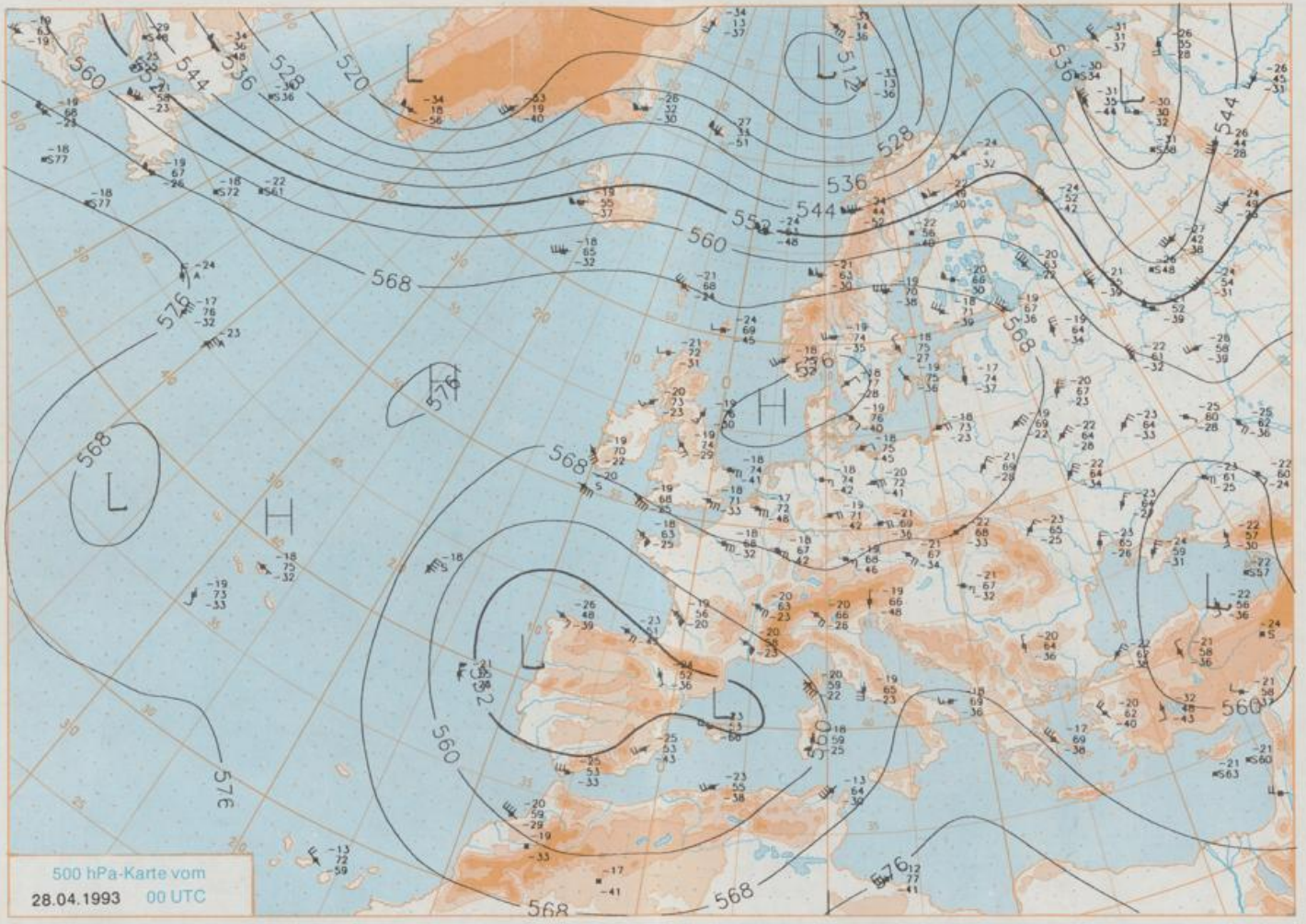
## Deutschland-Vorhersage für Freitag, 30.04.1993

Die großräumige Wetterlage vom Mittwoch mit hohem Luftdruck über Nordosteuropa und tiefem Luftdruck über der Iberischen Halbinsel und dem westlichen Mittelmeer bleibt auch in den nächsten Tagen fast unverändert. Erst zum Samstag bildet sich über dem ostfranzösischen Raum ein Hitzetief, das auch Südwestdeutschland beeinflussen kann.

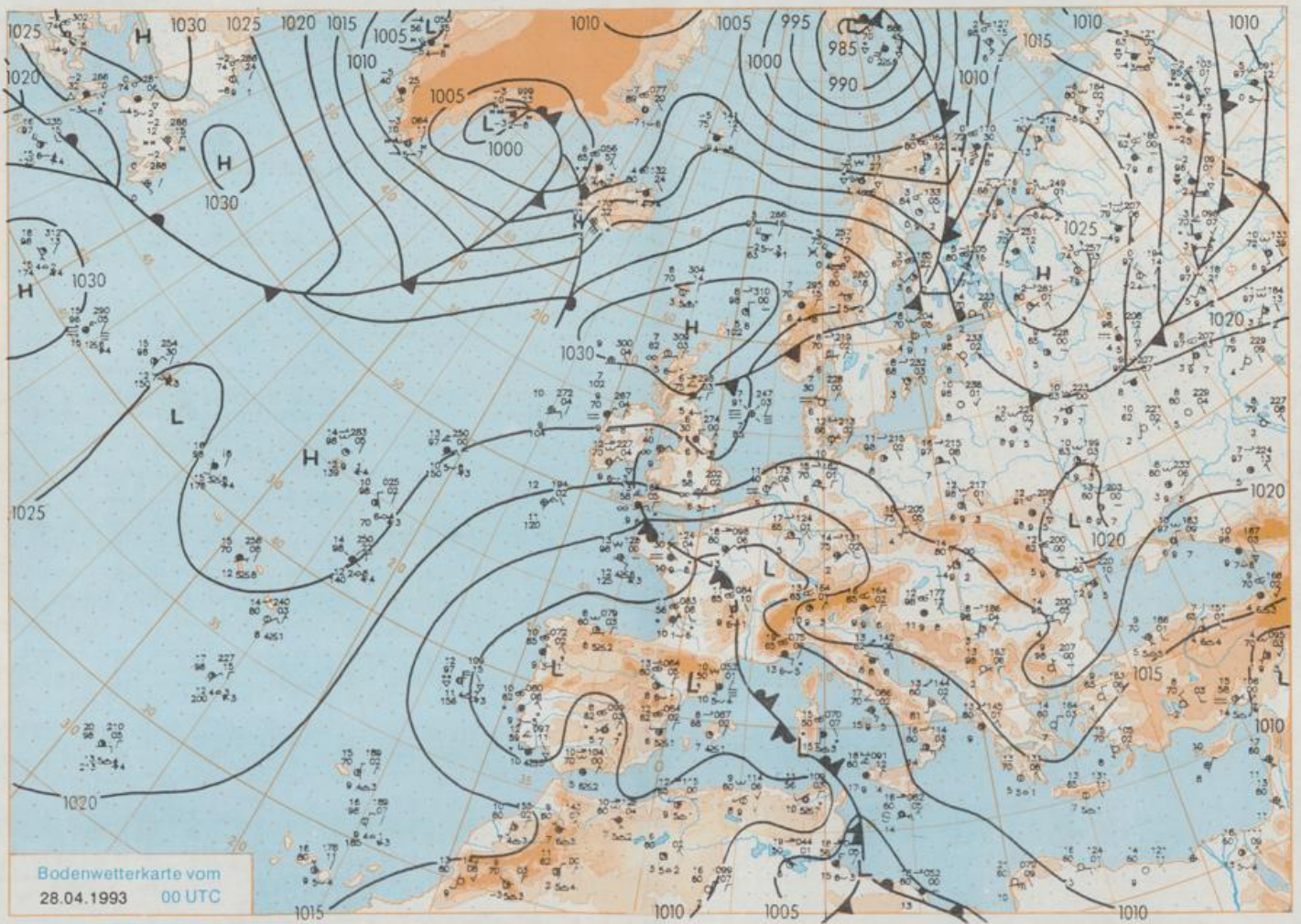
Meist sonnig und trocken. Frühtemperaturen 9 bis 14 Grad C. Höchsttemperaturen 23 bis 28 Grad C. Schwacher bis mäßiger, zeitweise frischer Wind aus Südost bis Ost.

## Weitere Aussichten für Samstag, 01.05.1993

Vor allem im Südwesten einzelne Gewitter, sonst wenig Änderung.



Stereographische Projektion 1 : 30 000 000 60°N



Wettermeldungen von Mittwoch, dem 28. April 1993 06 UTC

Station	Bar.- höhe red NN (m)	Luftdr. red NN (hPa)	Wetter	Wind km/h	Temperatur (Grad C)					Sonne Vort. Std.	RR 24h mm	Schnee höhe cm	Extremwerte der Lufttemperatur in der Dekade vom 21.04. bis 30.04.					
					Luft 2 m	Tauf- punkt	Max Vortag	Mittel 2 m	Min 5 cm				Nacht 5 cm	Tmax Datum	Tmin Datum			
																1953	1954	1955
Helgoland	8	1020.4	leicht bew.	NE	22	11.3	7.8	10.1	8.4	7.4	8	7.4	1953	19.2	21.04.1968	-0.4	23.04.1981	
List / Sylt	29	1021.3	leicht bew.	ENE	18	13.8	7.4	11.0	9.5	8.7	9	9.1	1937	19.4	25.04.1951	-1.1	23.04.1981	
Schleswig	48	1021.5	leicht bew.	NE	11	12.3	8.0	23.9	16.4	10.1	8	12.8	1947	25.7	22.04.1968	-3.4	24.04.1981	
Kiel	31	1021.6	leicht bew.	ENE	8	12.3	7.4	20.0	14.4	9.8	7	12.2	1940	29.3	21.04.1968	-4.6	21.04.1991	
Arkona	42	1022.2	leicht bew.	E	21	10.4	5.5	22.1	13.5	9.2	7	10.2	1951	21.7	30.04.1987	-2.3	23.04.1981	
Norderney	16	1019.7	wolkenlos	ENE	17	10.4	8.2	10.1	8.8	7.9	7	8.1	1947	25.9	21.04.1968	-0.5	26.04.1950	
Bremervh.	11	1019.1	leicht bew.	ENE	17	14.7	7.9	22.4	17.8	14.2	12	12.5	1949	28.9	21.04.1968	-0.9	23.04.1951	
Cuxhaven	12	1020.0	leicht bew.	E	9	13.8	8.5	14.8	13.8	12.2	6	12.8	1946	28.0	21.04.1968	-1.5	23.04.1951	
Hamburg/Flugh.	16	1019.8	leicht bew.	NE	4	12.9	7.7	26.7	20.0	12.0	9	12.5	1891	29.7	21.04.1968	-6.5	22.04.1938	
Lübeck	15	1022.0	wolkenlos	NE	2	11.1	9.5	27.8	18.8	8.0	11	11.9	1890	29.8	21.04.1968	-6.5	21.04.1991	
Böhltenhagen	17	1021.0	wolkenlos	NE	13	11.1	10.4	18.3	15.3	10.2	9	11.9	1951	28.3	21.04.1968	-4.2	23.04.1981	
Schwerin	67	1020.6	leicht bew.	E	8	13.3	7.4	27.1	19.8	11.9	8	12.3	1947	29.3	21.04.1968	-3.8	21.04.1991	
Warnemünde	10	1021.4	leicht bew.	E	4	13.7	7.7	25.0	16.2	10.4	8	11.2	1951	29.2	21.04.1968	-2.1	23.04.1981	
Teterow	50	1021.5	leicht bew.	still			9.6	7.5	26.7	18.6	8.5	6	7.6	1947	29.0	22.04.1968	-3.8	29.04.1976
Barth	7	1021.4	leicht bew.	ENE	4	12.6	9.0	27.2	17.9	8.8	5	12.0						
Greifswald	6	1021.5	leicht bew.	NE	5	11.0	8.8	24.6	15.6	8.5	4	10.8	1951	28.0	21.04.1968	-4.1	25.04.1981	
Ueckermünde	7	1021.7	leicht bew.	NE	8	12.9	12.3	21.8	16.3	9.8	4	11.2						
Emden	12	1018.6	leicht bew.	NNE	15	11.6	10.1	20.6	12.8	10.0	9	12.5	1947	28.7	21.04.1968	-3.0	21.04.1991	
Bremen/Flugh.	5	1018.8	leicht bew.	ENE	11	13.5	9.5	25.8	18.8	11.8	9	12.8	1890	30.2	21.04.1968	-6.2	21.04.1957	
Soltau	78	1019.7	leicht bew.	ENE	8	13.4	7.3	26.6	19.2	10.9	8	12.5	1948	29.8	21.04.1968	-7.2	21.04.1991	
Bozenberg	46	1020.1	leicht bew.	ENE	8	13.3	6.8	26.4	19.5	11.7	9	11.3						
Lüchow	18	1019.7	leicht bew.	NE	5	10.8	8.8	26.7	18.2	8.2	5	11.4	1955	30.1	22.04.1968	-6.8	21.04.1991	
Seehausen/Altm.	23	1019.8	leicht bew.	still			10.6	7.3	27.4	20.1	7.8	5	12.7					
Marnitz	1020.3	leicht bew.	still				9.0	6.5	X	X	X	X						
Neuruppin	39	1020.4	leicht bew.	ENE	9	14.3	7.5	26.6	20.2	12.9	9	10.2						
Neubrandenburg	80	1021.3	leicht bew.	ENE	13	10.1	7.8	27.0	17.8	9.1	8	9.9						
Angermünde	55	1020.8	leicht bew.	NNE	4	12.1	9.4	28.0	18.4	9.4	6	11.6	1951	31.7	22.04.1968	-4.0	21.04.1953	
Lingen	26	1016.8	leicht bew.	NE	11	13.7	9.6	24.4	17.0	11.9	10	12.0	1951	30.3	21.04.1968	-5.3	21.04.1991	
Münst.-Osn./Flugh.	52	1016.3	leicht bew.	NE	13	14.9	7.2	24.8	18.6	13.0	9	12.6						
Osnabrück	97	1017.7	leicht bew.	NE	9	12.7	7.7	24.2	18.1	10.5	7	12.5	1952	30.3	21.04.1968	-4.0	21.04.1991	
Bad Salzuflen	139	1017.4	leicht bew.	NE	5	13.8	6.3	24.0	19.4	13.1	10	12.0	1935	30.8	21.04.1968	-3.8	21.04.1991	
Hannover/Flugh.	52	1018.1	leicht bew.	ENE	11	12.3	8.5	20.7	19.9	11.4	X	12.7	1936	29.7	21.04.1968	-5.3	24.04.1988	
Braunschweig	88	1018.6	leicht bew.	SW	4	11.3	7.3	25.8	18.2	9.6	4	10.5	1891	29.8	21.04.1968	-4.6	24.04.1988	
Gardelegen	48	1019.4	leicht bew.	N	5	9.7	8.0	28.2	20.0	6.8	5	12.0						
Magdeburg	84	1019.0	leicht bew.	still			10.4	7.6	27.5	18.8	8.1	5	12.4	1947	31.9	22.04.1968	-5.3	24.04.1988
Potsdam	99	1020.0	leicht bew.	E	15	14.2	5.7	28.4	19.2	12.9	8	10.9	1893	31.8	22.04.1968	-4.0	22.04.1929	
Berlin-Temp.	49	1019.8	leicht bew.	E	15	15.3	7.1	27.2	21.4	13.7	6	11.8	1876	31.3	22.04.1968	-3.9	22.04.1929	
Lindenberg	112	1019.8	leicht bew.	ENE	11	15.9	5.3	27.8	21.5	14.8	13	11.8	1951	30.9	22.04.1968	-3.9	24.04.1988	
Manschnow	16	1020.2	leicht bew.	ENE	8	13.3	8.9	27.6	19.7	13.3	6	12.0						
Düsseldorf/Flugh.	41	1014.4	leicht bew.	NE	18	14.9	5.6	24.2	20.4	11.3	10	11.6	1970	26.6	29.04.1987	-3.6	24.04.1981	
Bocholt	24	1015.2	leicht bew.	E	15	15.1	9.8	24.3	16.7	12.1	9	11.8	1947	29.6	21.04.1968	-5.6	29.04.1976	
Essen	161	1014.9	leicht bew.	NE	18	13.7	5.7	23.8	19.4	13.1	10	12.0	1935	28.5	21.04.1968	-2.8	21.04.1991	
Kahler Asten	859	-	leicht bew.	ENE	30	12.9	0.5	20.7	19.9	11.4	X	12.7	1955	24.5	22.04.1968	-7.4	25.04.1972	
Bad Lippspringe	158	1016.5	leicht bew.	E	17	16.4	4.9	23.2	18.4	12.6	7	12.3	1951	29.4	21.04.1968	-5.0	29.04.1976	
Kassel	233	1016.4	leicht bew.	N	11	15.2	2.8	25.4	19.7	14.0	7	11.9	1951	30.1	21.04.1968	-3.7	24.04.1981	
Göttingen	173	1017.7	leicht bew.	still			11.0	6.7	25.7	19.4	10.1	6	12.0	1947	29.7	21.04.1968	-5.3	22.04.1951
Leinefelde	356	1016.8	leicht bew.	ENE	9	13.5	5.0	23.8	16.6	11.3	7	12.1	1957	28.6	22.04.1968	-6.2	24.04.1981	
Braunlage	610	1017.4	leicht bew.	ENE	11	14.2	1.7	22.4	17.7	12.2	7	11.9	1936	25.9	22.04.1968	-7.0	24.04.1981	
Brocken	1153	-	leicht bew.	ESE	41	13.2	-0.4	16.8	14.5	12.3	11	11.6	1951	21.4	23.04.1968	-10.2	25.04.1972	
Artern	166	1018.1	leicht bew.	ESE	5	11.4	6.1	25.7	17.9	10.3	7	11.3	1954	31.0	22.04.1968	-3.9	29.04.1976	
Leipzig/Flugh.	141	1018.1	wolkenlos	E	9	13.1	5.7	25.2	18.4	11.3	8	12.8	1951	30.4	22.04.1968	-4.9	24.04.1988	
Wittenberg	106	1018.2	leicht bew.	ENE	13	14.5	5.2	27.9	20.3	12.0	10	11.8	1951	32.0	23.04.1968	-4.9	24.04.1988	
Oschatz	152	1018.1	wolkenlos	still			7.7	27.4	18.1	7.3	5	10.1						
Dresden/Flugh.	230	1018.5	wolkenlos	S	2	13.8	4.9	26.2	20.0	11.2	5	13.1	1917	30.4	23.04.1968	-4.3	24.04.1988	
Doberlug-Kir.	99	1019.3	wolkenlos	NE	4	9.5	7.5	27.4	18.7	6.2	4	12.2						
Cottbus	69	1019.6	wolkenlos	E	13	13.6	4.6	28.5	20.6	12.0	10	13.3	1951	31.1	22.04.1968	-6.5	24.04.1988	
Görlitz	238	1019.4	wolkenlos	still			12.8	7.6	26.5	19.8	10.1	5	11.9	1951	30.2	23.04.1968	-4.9	26.04.1972
Aachen	205	1013.2	leicht bew.	ENE	4	12.0	7.5	24.2	18.2	11.5	9	11.9	1891	30.0	21.04.1968	-2.3	21.04.1968	
Nürnberg	629	1012.8	wolkenlos	ENE	17	12.7	2.8	23.1	18.2	12.2	9	11.8	1947	25.8	21.04.1968	-4.9	21.04.1991	
Köln-Bonn/Flugh.	99	1013.3	leicht bew.	ESE	5	15.3	3.7	27.3	19.5	13.7	8	12.3	1958	30.8	21.04.1968	-5.5	21.04.1991	
Bendorf	132	1012.9	leicht bew.	ESE	8	15.7	2.7	27.4	19.9	15.4	11	12.4	1951	30.4	21.04.1968	-2.5	21.04.1991	
Bad Marienberg	555	1013.9	leicht bew.	E	21	13.1	2.5	23.2	18.2	17.8	8	12.0	1963	25.6	21.04.1968	-5.2	21.04.1991	
Gießen	195	1014.6	leicht bew.	N	5	12.6	3.4	26.6	20.5	11.5	7	11.4	1939	28.6	22.04.1968	-3.1	23.04.1955	
Bad Hersfeld	225	1015.4	wolkenlos	NE	18	14.5	3.1	26.2	18.9	10.5	7	11.5	1949	29.6	22.04.1968	-5.6	29.04.1976	
Wasserkuppe	925	-	wolkenlos	E	50	12.4	-1.2	22.9	16.0	10.1	7	11.8	1936	23.7	22.04.1968	-7.2	25.04.1972	
Meiningen	453	1015.1	wolkenlos	E	15	14.5	0.8	25.2	18.7	12.1	4	9.1						
Schmücke	942	-	wolkenlos	E	26	11.3	1.2	20.9	15.2	10.3	9	11.0						
Erfurt/Flugh.	323	1016.8																