

Wetterkarte

ISSN 0936-5818

D 7311 A

Amtsblatt des Deutschen Wetterdienstes

Erscheint täglich
Nur Postbezug

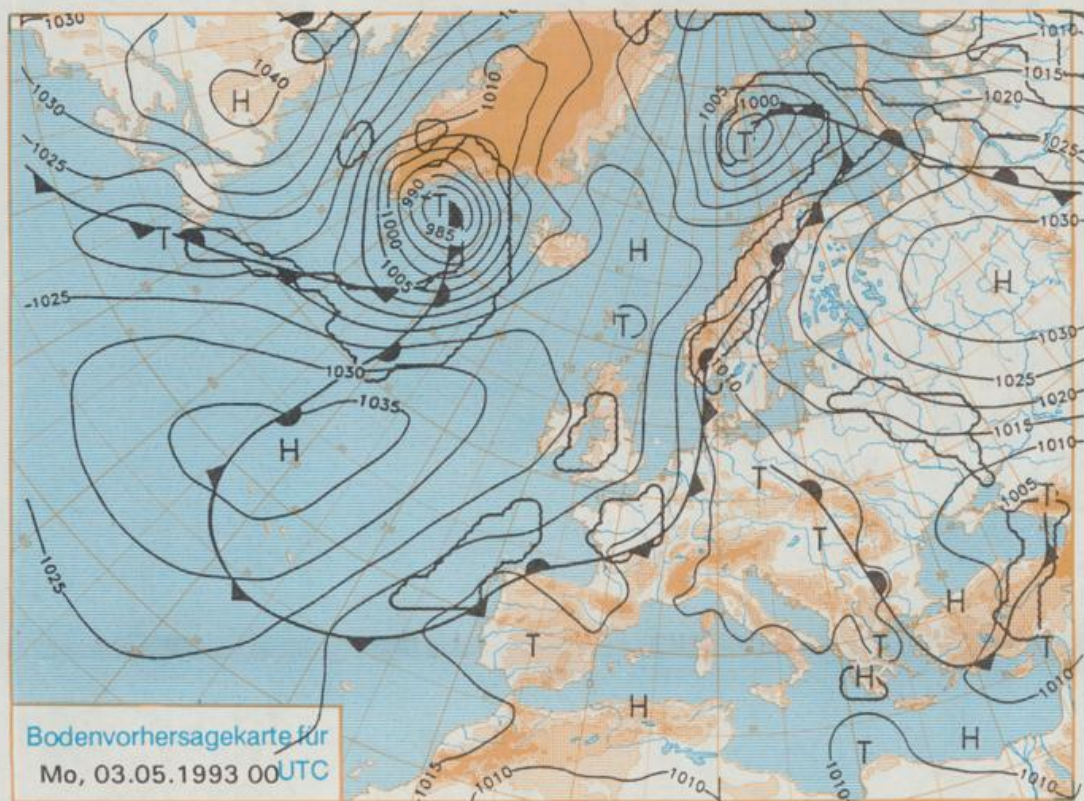
Druck und Verlag: Deutscher Wetterdienst, Zentralamt
Frankfurter Straße 135, 6050 Offenbach am Main
Postfach 10 04 65, Telefon: (069) 80 62-2225
Telex: (069) 4152871, Telefax: (069) 80 62-2484
Postgirokonto Frankfurt: BLZ 500 100 60, KINr. 490 31-606

Schutzgebühr monatlich DM 21,-
einschließlich Versandkosten,
Einzelpreis DM 1,-
zuzüglich Versandkosten

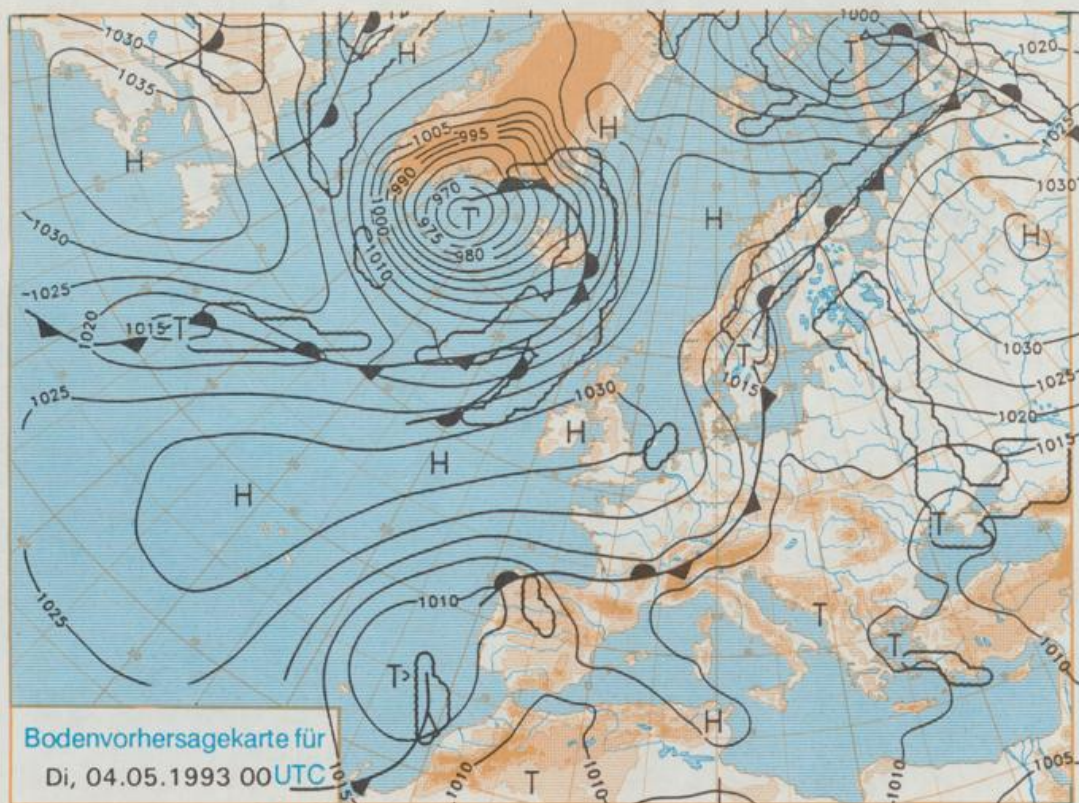
Jahrgang 1993

Samstag, den 01. Mai

Nummer 121



Stereographische Projektion 1 : 60 000 000 60°N



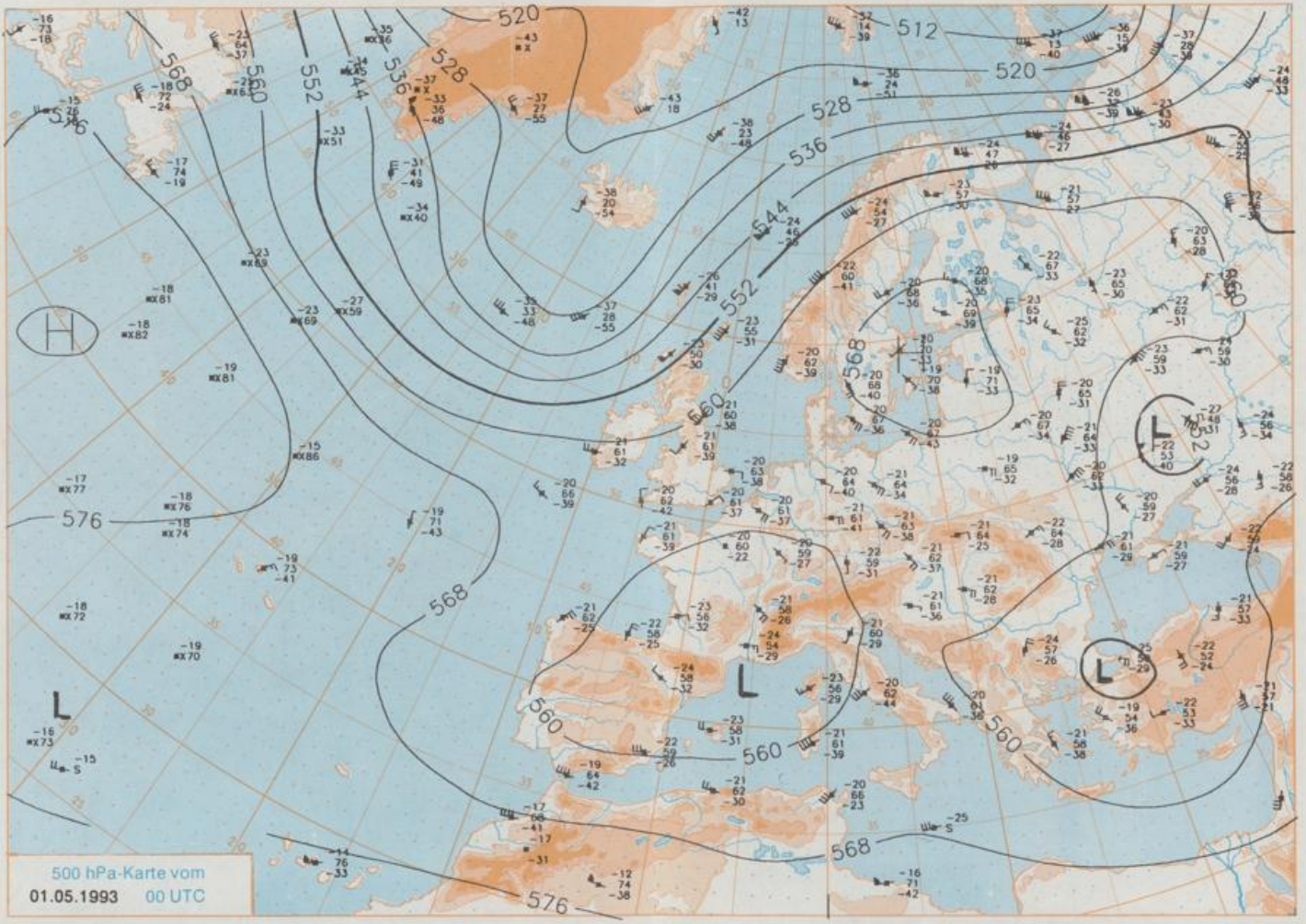
Deutschland-Vorhersage für Montag, 03.05.1993

Die am Samstag 00 UTC über der Nordsee und dem westlichen Deutschland angelagte Tiefdruckrinne verlagert sich langsam weiter nach Osten. Damit wird die an der Südwestseite des Hochs über Rußland nach Mitteleuropa eingeflossene trockene Warmluft auch im östlichen Deutschland von feuchterer Luft verdrängt. Dabei überquert am Montag die Kaltfront eines Nordmeertiefs den größten Teil Deutschlands ostwärts.

Im Osten und Süden zunächst aufgelockerte Bewölkung und trocken. Im Tagesverlauf aufkommende starke Bewölkung und einzelne Schauer oder Gewitter. In den anderen Gebieten meist stark bewölkt und zeitweise Regen, später wolkig und meist niederschlagsfrei. Tiefsttemperaturen 8 bis 13 Grad C. Höchstwerte im Westen 13 bis 17, im Osten 18 bis 23 Grad C. Schwacher bis mäßiger, auf nordwestliche Richtungen drehender Wind.

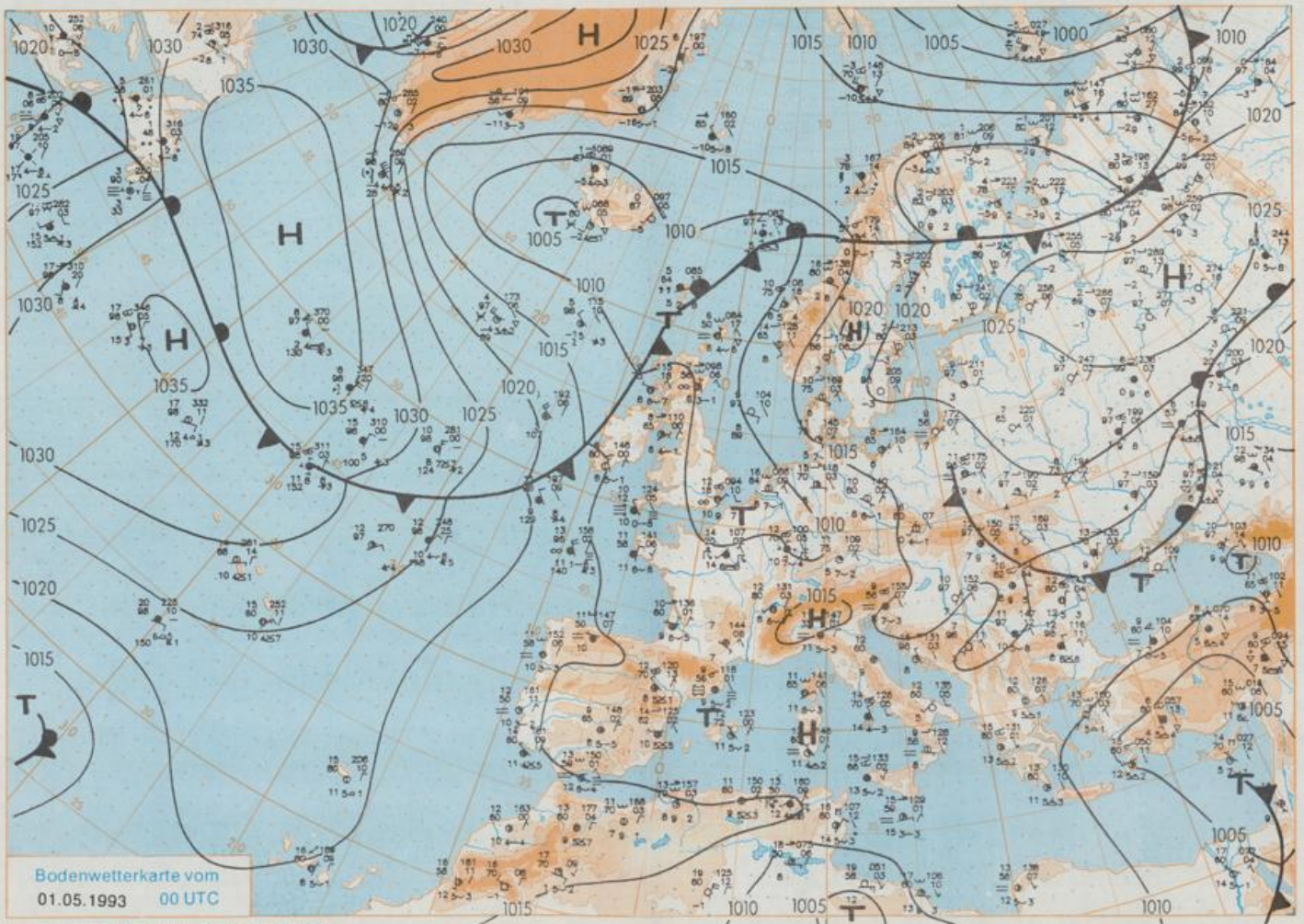
Weitere Aussichten für Dienstag, 04.05.1993

Wechselhaft und kühler.



500 hPa-Karte vom
01.05.1993 00 UTC

Stereographische Projektion 1 : 30 000 000 60°N



Wettermeldungen von Samstag, dem 1. Mai 1993 06 UTC

Station	Bar.-höhe (m)	Luftdr. red.NN (hPa)	Wetter	Wind km/h	Temperatur (Grad C)					Sonne Vort. Std.	RR 24h mm	Schnee höhe cm	Extremwerte der Lufttemperatur in der Dekade vom 1.05. bis 10.05.				
					Luft 2 m	Taufpunkt	Max Vortag	Mittel Min	Nach 2 m 5 cm				seit	Tmax Datum	Tmin Datum		
																Max	Min
Helgoland	8	1010.6	leicht bew.	E	21	11.3	9.3	15.5	12.8	11.1	10	12.8	1952	20.3	6.05.1990	1.6	2.05.1979
List / Sylt	29	1011.5	leicht bew.	E	22	11.2	7.1	20.9	14.9	10.7	8	12.5	1937	26.1	9.05.1978	0.4	2.05.1979
Schleswig	48	1012.3	leicht bew.	E	13	9.1	7.1	18.9	12.4	7.7	7	12.7	1947	27.2	8.05.1976	-1.1	1.05.1962
Kiel	31	1012.4	leicht bew.	ENE	8	10.0	6.3	18.2	13.1	8.1	6	12.2	1940	28.1	9.05.1976	-1.7	3.05.1941
Arkona	42	1014.5	leicht bew.	E	18	8.1	6.1	9.9	8.3	7.2	6	12.0	1951	23.2	3.05.1966	-0.7	4.05.1985
Norderney	16	1009.4	leicht bew.	SE	15	13.8	8.9	24.7	16.2	13.1	11	12.6	1947	28.4	10.05.1976	1.1	9.05.1957
Bremerhaven	11	1010.4	leicht bew.	E	15	14.3	9.1	26.1	19.0	13.6	11	12.3	1949	28.6	9.05.1978	-1.1	8.05.1957
Cuxhaven	12	1010.7	leicht bew.	ESE	17	12.7	10.2	21.2	16.0	12.2	10	12.4	1946	28.7	10.05.1976	0.5	1.05.1979
Hamburg/Flugh.	16	1011.3	wolkenlos	ESE	11	13.4	9.0	25.7	19.2	11.4	8	12.7	1891	28.4	9.05.1976	-5.0	10.05.1941
Lübeck	15	1012.0	wolkenlos	ENE	9	12.2	9.1	26.5	17.6	9.0	5	12.7	1890	29.1	9.05.1976	-3.0	9.05.1941
Boitenhagen	17	1012.5	wolkenlos	ENE	9	10.7	9.9	15.1	12.4	9.5	8	12.5	1951	27.2	9.05.1976	-1.8	9.05.1957
Schwerin	67	1012.7	wolkenlos	E	13	11.9	7.4	26.3	17.9	10.4	9	12.1	1947	27.9	4.05.1977	-1.1	8.05.1953
Warnemünde	10	1013.2	leicht bew.	SE	13	10.2	8.0	25.0	16.3	9.3	9	12.3	1951	28.0	9.05.1976	0.5	1.05.1971
Teterow	50	1013.7	leicht bew.	NE	4	9.3	7.6	23.7	15.2	6.9	5	9.9	1947	28.1	7.05.1990	-1.3	2.05.1971
Barth	7	1013.4	leicht bew.	E	8	9.2	6.9	20.4	12.3	7.4	6	12.3					
Greifswald	6	1014.0	leicht bew.	ENE	4	9.6	7.7	15.7	11.6	7.6	5	12.0	1951	28.5	5.05.1977	-1.9	1.05.1971
Ueckermünde	7	1014.0	wolkig	E	8	14.0	11.1	19.1	13.5	11.0	6	9.9					
Emden	12	1008.7	leicht bew.	E	15	12.4	9.6	26.4	18.0	10.7	8	12.2	1947	28.8	10.05.1976	-1.5	8.05.1957
Bremen/Flugh.	5	1010.1	leicht bew.	ESE	8	13.5	9.4	25.4	20.0	11.1	9	12.5	1890	30.1	8.05.1976	-3.5	8.05.1957
Soltau	78	1011.2	wolkenlos	E	9	13.8	7.1	26.4	19.4	12.8	11	11.2	1948	28.9	9.05.1976	-3.4	4.05.1967
Boizenburg	46	1011.9	wolkenlos	ESE	9	13.3	8.7	25.3	18.3	12.2	11	13.2					
Lüchow	18	1012.1	wolkenlos	still		10.6	9.3	26.2	18.6	9.2	5	12.8	1955	28.2	9.05.1976	-3.5	9.05.1957
Seehausen/Altm.	23	1012.2	wolkenlos	SE	9	12.7	8.5	26.4	18.9	10.1	7	12.3					
Marnitz	87	1012.4	wolkenlos	still		11.5	9.4	26.3	18.0	8.6	4	X					
Neuruppin	39	1013.0	wolkenlos	E	4	13.1	9.3	25.3	19.8	11.3	8	12.4					
Neubrandenburg	80	1013.5	leicht bew.	E	9	8.8	7.2	25.7	15.4	7.1	7	12.4					
Angermünde	55	1013.3	leicht bew.	still		11.7	10.6	26.5	18.7	9.7	6	12.4	1951	29.0	5.05.1977	-3.8	9.05.1957
Lingen	26	1007.8	leicht bew.	E	5	14.5	8.0	26.5	19.9	12.7	10	11.5	1951	30.7	10.05.1976	-2.2	8.05.1957
Münst.-Osn./Flugh.	52	1008.6	leicht bew.	E	9	14.6	8.2	26.6	20.6	16.6	13	11.7					
Osnabrück	97	1009.1	leicht bew.	SE	5	13.2	7.9	25.5	19.4	12.6	9	11.4	1952	29.2	10.05.1976	-1.6	8.05.1957
Bad Salzuflen	139	1009.2	leicht bew.	NE	5	14.7	6.4	25.3	18.5	13.7	10	12.0	1935	28.5	9.05.1976	-4.5	2.05.1935
Hannover/Flugh.	59	1010.1	leicht bew.	E	9	12.0	9.4	25.0	18.4	10.0	6	12.3	1936	29.0	9.05.1976	-3.2	5.05.1980
Braunschweig	88	1010.6	wolkenlos	SSE	9	13.6	7.0	24.9	18.4	10.8	6	11.8	1891	29.1	7.05.1900	-2.6	3.05.1941
Gardelegen	48	1011.9	wolkenlos	still		9.6	6.7	26.4	18.0	6.9	6	11.1					
Magdeburg	84	1011.8	wolkenlos	ESE	8	12.9	6.4	26.2	18.6	10.4	5	12.0	1947	29.3	10.05.1976	-2.9	9.05.1957
Potsdam	99	1013.1	wolkenlos	ESE	13	12.6	7.9	26.8	19.2	11.5	9	11.7	1893	31.1	6.05.1923	-3.6	2.05.1935
Berlin-Temp.	49	1012.9	wolkenlos	E	5	14.2	8.1	26.2	20.1	12.6	6	12.6	1876	30.0	6.05.1923	-4.0	1.05.1886
Lindenberg	112	1012.8	wolkenlos	E	9	14.7	6.7	26.3	20.0	13.5	12	12.4	1951	28.5	3.05.1966	-1.5	10.05.1953
Manschnow	16	1013.1	wolkenlos	E	8	12.7	9.9	26.1	19.3	10.2	6	12.0					
Düsseldorf/Flugh.	41	1008.5	leicht bew.	SSW	9	14.4	10.6	26.9	19.2	11.4	8	11.2	1970	31.6	8.05.1976	-0.4	3.05.1981
Bocholt	24	1007.6	wolkig	S	4	11.6	8.0	26.7	20.2	11.3	9	11.7	1947	30.5	10.05.1976	-1.4	1.05.1962
Essen	161	1008.6	leicht bew.	WSW	8	14.4	8.1	26.0	20.5	13.1	10	10.1	1935	29.5	10.05.1976	-1.8	7.05.1957
Kahler Asten	859	-	leicht bew.	SE	13	10.7	3.4	20.5	15.4	9.8	5	12.5	1955	24.1	9.05.1976	-4.6	8.05.1957
Bad Lipspringe	158	1008.7	leicht bew.	E	22	15.5	5.2	24.5	19.7	14.2	10	12.2	1951	28.1	10.05.1976	-1.9	1.05.1962
Kassel	233	1010.3	leicht bew.	N	5	13.1	6.1	24.9	19.6	12.3	8	12.1	1951	29.9	9.05.1976	-2.7	7.05.1979
Göttingen	173	1010.6	leicht bew.	SW	2	10.5	7.2	26.5	18.5	9.6	5	12.9	1947	29.0	10.05.1976	-3.9	9.05.1957
Leinefelde	356	1010.0	wolkenlos	E	8	12.1	6.0	23.6	17.1	9.9	6	12.4	1957	27.4	9.05.1976	-3.0	8.05.1957
Braunlage	610	1010.4	wolkenlos	E	5	11.6	4.0	21.5	15.3	8.2	4	11.1	1936	24.4	9.05.1976	-6.1	8.05.1941
Brocken	1153	-	wolkenlos	SSE	30	9.2	2.9	15.5	12.7	8.6	7	11.0	1951	19.8	8.05.1976	-6.8	8.05.1953
Artern	166	1011.2	wolkenlos	ENE	13	10.3	6.1	25.1	17.9	8.8	7	12.1	1954	28.9	10.05.1976	-2.6	9.05.1957
Leipzig/Flugh.	141	1011.4	wolkenlos	E	9	11.9	6.7	25.1	18.5	10.2	6	12.0	1951	28.2	10.05.1976	-1.0	9.05.1957
Wittenberg	106	1011.8	wolkenlos	ESE	11	14.1	6.1	26.5	19.9	12.1	10	11.6	1951	29.0	9.05.1976	-2.6	8.05.1957
Oschatz	152	1011.8	wolkenlos	E	13	11.6	6.7	25.2	16.6	7.7	4	11.6					
Dresden/Flugh.	230	1012.4	wolkenlos	SE	8	13.4	5.3	24.8	18.9	11.8	9	10.4	1917	28.9	4.05.1977	-3.3	2.05.1935
Doberflug-Kir.	99	1012.9	leicht bew.	still		9.5	7.6	26.2	18.7	5.9	3	10.7					
Cottbus	69	1013.1	wolkenlos	ENE	4	12.1	6.4	26.5	19.5	9.9	5	12.4	1951	29.3	4.05.1977	-2.6	5.05.1980
Görlitz	238	1013.4	leicht bew.	SE	4	13.5	7.3	24.1	18.0	9.3	5	10.6	1951	27.7	4.05.1977	-2.2	7.05.1957
Aachen	205	1008.0	leicht bew.	SE	4	13.5	8.1	25.9	19.8	13.4	11	11.7	1891	29.4	7.05.1976	-1.3	1.05.1914
Nürnberg	629	1009.4	leicht bew.	WSW	8	11.1	7.1	21.4	17.0	10.4	8	11.3	1947	25.6	10.05.1976	-4.4	4.05.1979
Köln-Bonn/Flugh.	99	1008.8	leicht bew.	E	5	10.7	8.3	26.5	20.0	8.5	6	12.4	1958	31.3	9.05.1976	-2.9	7.05.1979
Bendorf	132	1009.2	leicht bew.	ENE	2	10.9	8.9	26.5	17.4	10.0	7	11.9	1951	31.1	9.05.1976	-0.5	7.05.1979
Bad Marienberg	555	1009.6	leicht bew.	SE	9	10.4	6.9	22.3	17.4	10.2	7	12.5	1963	26.2	9.05.1976	-2.2	3.05.1979
Gießen	195	1010.2	leicht bew.	still		12.0	8.5	25.7	20.0	10.1	8	11.5	1939	30.4	9.05.1976	-2.0	8.05.1941
Bad Hersfeld	225	1010.3	leicht bew.	NW	4	10.2	7.3	25.7	19.3	8.6	7	11.4	1949	30.4	9.05.1976	-3.0	9.05.1957
Wasserkuppe	925	-	leicht bew.	SE	18	11.7	5.6	20.0	14.7	8.8	7	12.6	1936	24.2	9.05.1976	-4.8	3.05.1979
Meiningen	453	1010.5	wolkenlos	SSE	4	11.5	5.8	23.3	18.2	9.7	5	9.9					
Schmücke	942	-	wolkenlos	SSW	9	9.4	3.0	19.7	14.4	8.4	5	12.3					
Erfurt/Flugh.	323	1010.1	wolkenlos	NE	8	11.5	4.6	24.7	17.8	9.5	6	11.3	1967	28.1	9.05.1976	-1.8	7.05.1979
Neuhaus a.R																	