

Erscheint täglich
Nur Postbezug

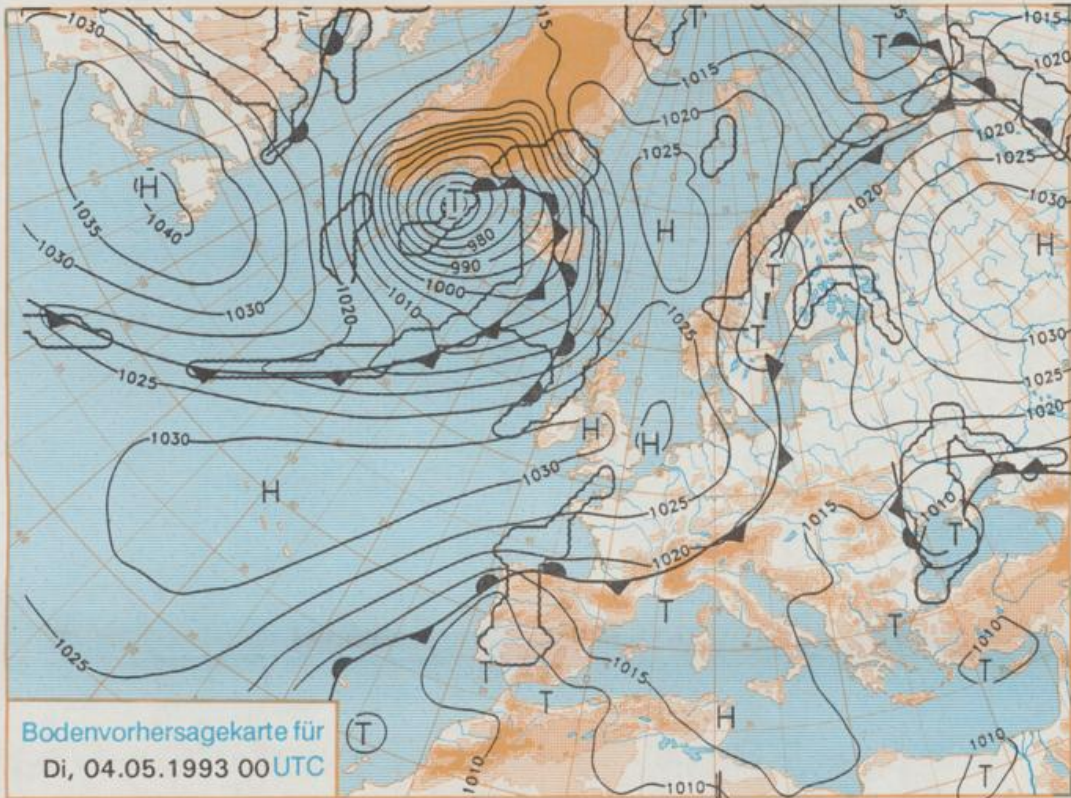
Druck und Verlag: Deutscher Wetterdienst, Zentralamt
Frankfurter Straße 135, 6050 Offenbach am Main
Postfach 10 04 65, Telefon: (069) 80 62-2225
Telex: (069) 4152871, Telefax: (069) 80 62-2484
Postgirokonto Frankfurt: BLZ 500 100 60, KINr. 490 31-806

Schutzgebühr monatlich DM 21,-
einschließlich Versandkosten,
Einzelpreis DM 1,-
zuzüglich Versandkosten

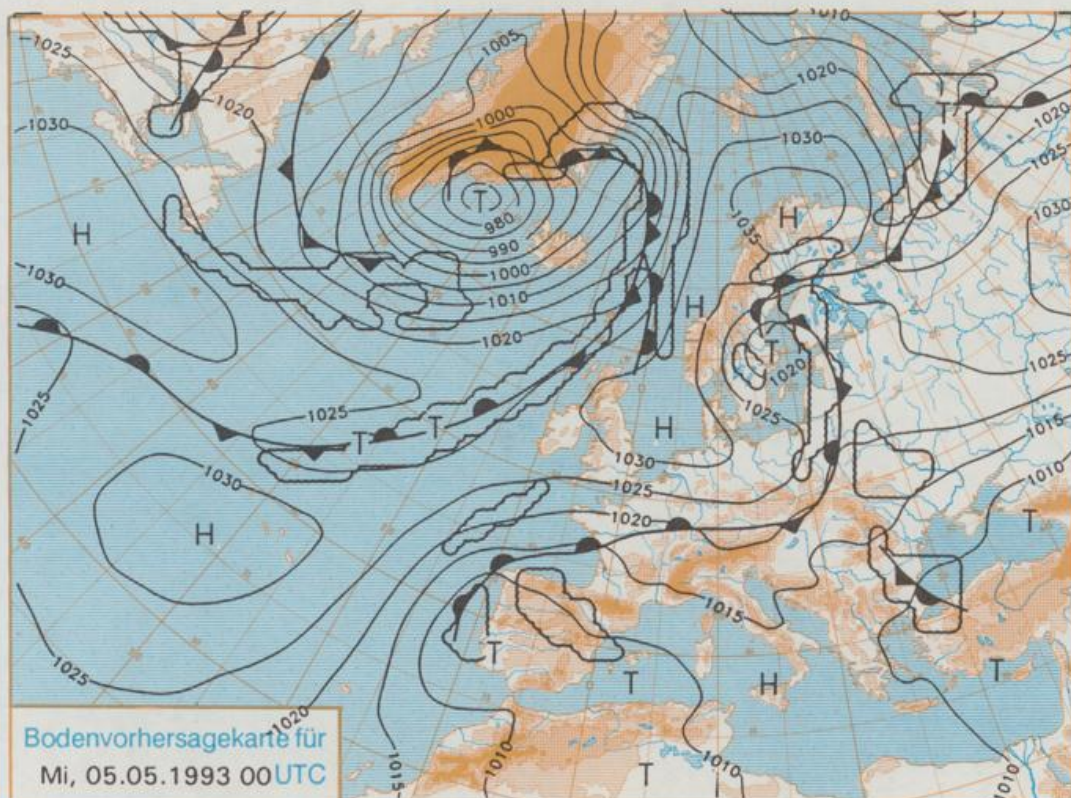
Jahrgang 1993

Sonntag, den 02. Mai

Nummer 122



Stereographische Projektion 1 : 60 000 000 60°N



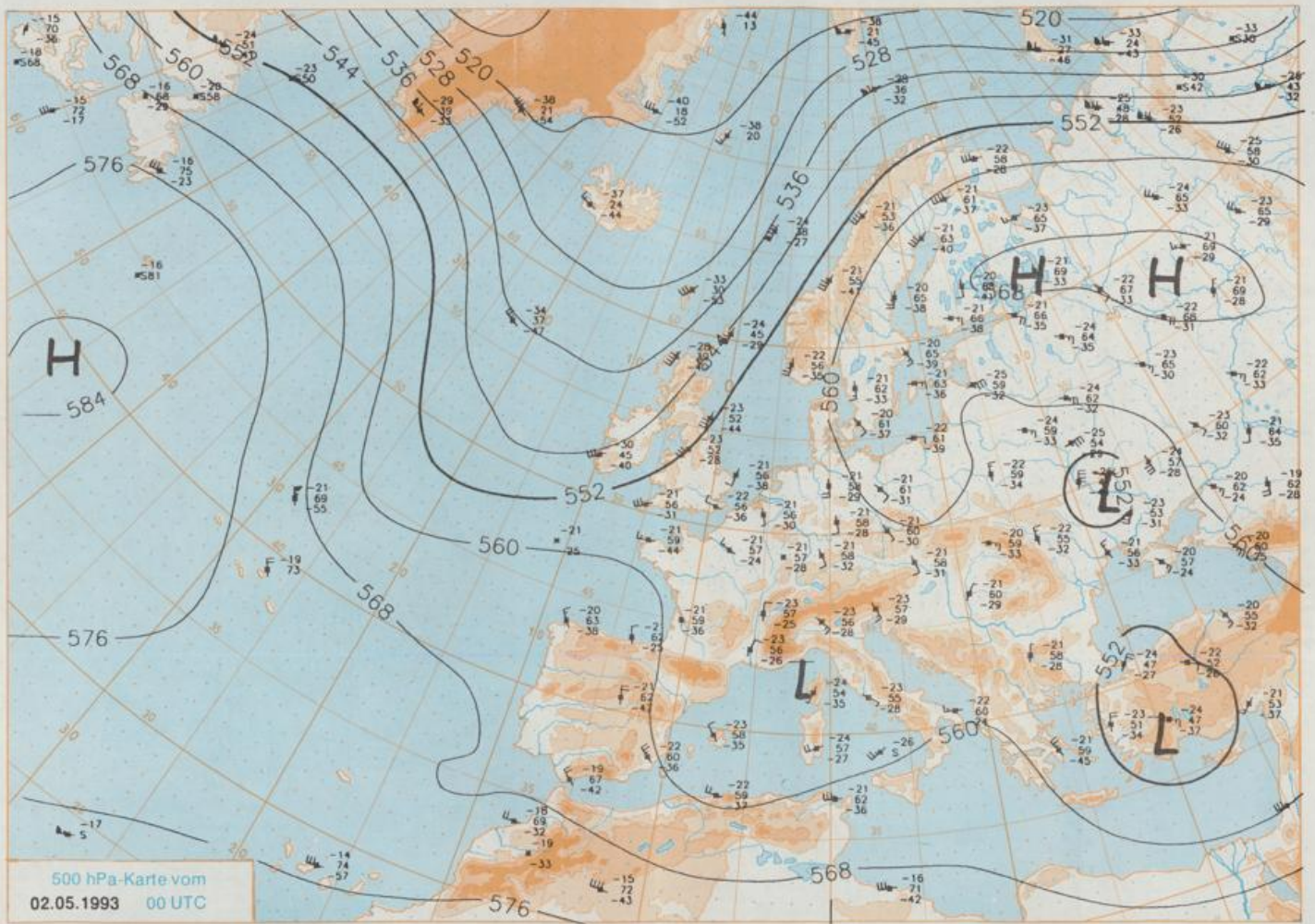
Deutschland-Vorhersage für Dienstag, 04.05.1993

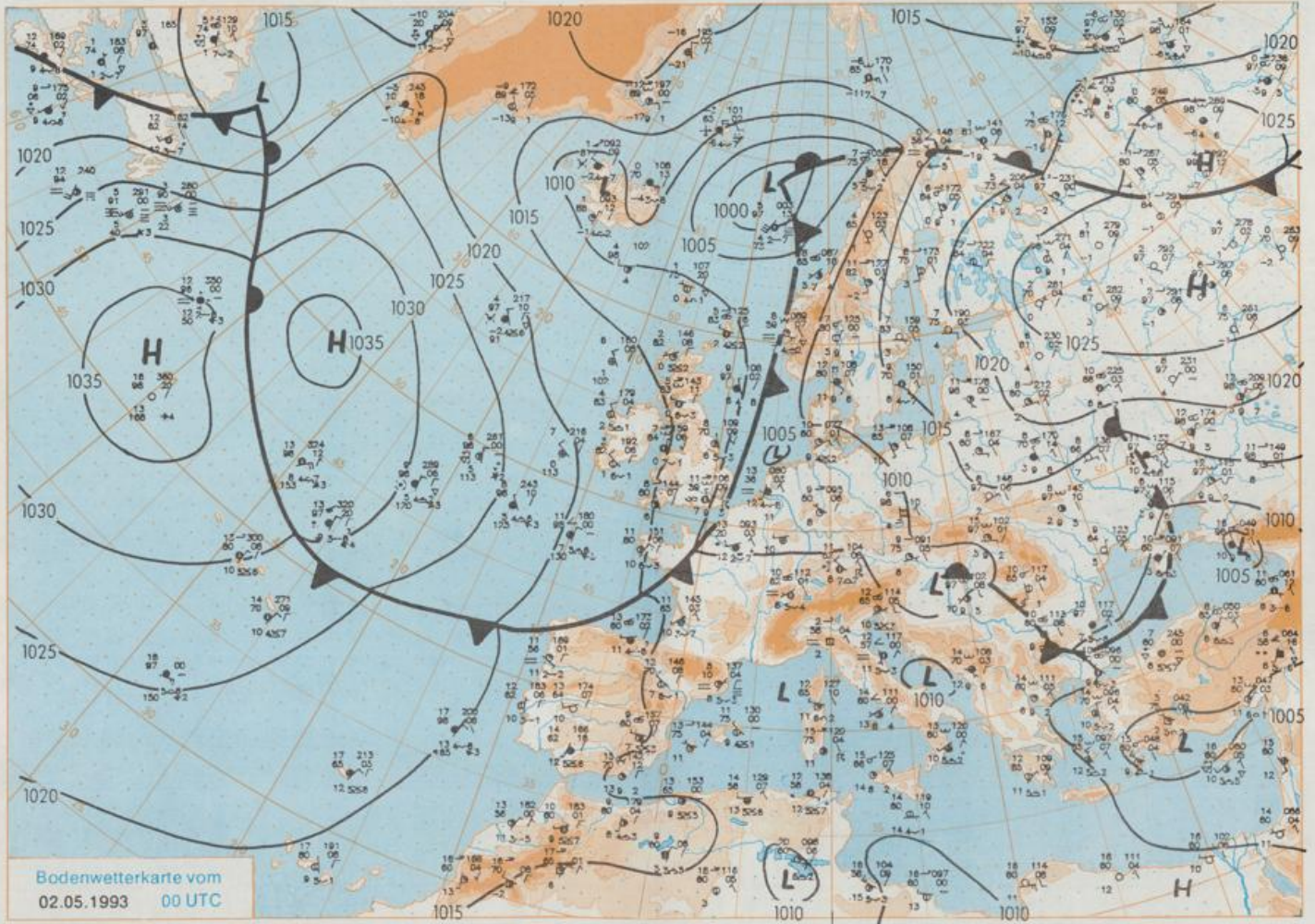
Die am Sonntag 00 UTC über der Mitte Deutschlands angelangte Tiefdruckrinne verlagert sich weiter ostwärts. Dabei wird die trockene Warmluft auch aus der Osthälfte Deutschlands verdrängt. Gleichzeitig zieht die über der Nordsee und Frankreich angelangte Kaltfront eines Nordmeertiefs im Laufe des Montags über Deutschland hinweg nach Südosten. Dabei wird deutlich kühlere Luft vom Atlantik und der Nordsee bei uns wetterwirksam. Der am Dienstag 00 UTC zur Nordsee gerichtete Azorenhochkeil gliedert sich bis zum Mittwoch als selbständige Hochdruckzelle einem Hoch über Nordskandinavien an.

Überwiegend stark bewölkt, im Südosten noch strichweise Regen. Frühtemperaturen 6 bis 11 Grad C. Tageshöchsttemperaturen an der Küste bei 10, sonst 12 bis 18 Grad c. Schwacher bis mäßiger nördlicher Wind.

Weitere Aussichten für Dienstag, 05.05.1993

Zunehmend sonnige Abschnitte, und vor allem in der Mitte und im Süden wieder etwas wärmer.





Bodenwetterkarte vom
02.05.1993 00 UTC

Stereographische Projektion 1:30 000 000 60°N

Wettermeldungen von Sonntag, dem 2. Mai 1993 06 UTC

Station	Bar.-höhe (m)	Luftdr. red.NN (hPa)	Wetter	Deutschland										Extremwerte der Lufttemperatur				
				Wind km/h	Temperatur (Grad C)				Sonne Vort. Std.	RR 24h mm	Schnee höhe cm	in der Dekade vom 1.05. bis 10.05. Datum						
					Luft 2 m	Tau- punkt	Max Vortag	Mittel 2 m				Nacht 5 cm	Tmax	Tmin	Datum	Datum		
Helgoland	8	1007.3	stark bew.	SSW	9	11.5	9.9	17.9	13.7	10.3	9	12.6	0.0	1952	20.3	6.05.1990	1.6	2.05.1979
List / Sylt	29	1006.6	stark bew.	SW	13	12.2	10.8	22.4	15.9	11.8	10	11.9		1937	26.1	9.05.1976	0.4	2.05.1979
Schleswig	48	1007.1	stark bew.	SSW	4	10.0	9.5	21.6	14.4	8.0	6	12.6		1947	27.2	8.05.1976	-1.1	1.05.1962
Kiel	31	1006.7	wolkig	still	4	13.4	10.1	22.3	14.6	7.5	5	12.5		1940	28.1	9.05.1976	-1.7	3.05.1941
Arkona	42	1008.8	wolkig	E	17	9.9	8.0	10.3	8.9	8.3	7	12.6	0.0	1951	23.2	3.05.1966	-0.7	4.05.1985
Norderney	16	1007.0	stark bew.	S	13	13.7	11.2	24.5	17.6	13.7	12	10.2		1947	28.4	10.05.1976	1.1	9.05.1957
Bremerhaven	11	1007.3	stark bew.	SW	13	13.1	10.1	25.2	19.3	11.6	9	12.3		1949	28.6	9.05.1976	-1.1	8.05.1957
Cuxhaven	12	1007.4	stark bew.	WSW	11	13.0	10.5	24.5	17.5	12.2	8	12.5		1946	28.7	10.05.1976	0.5	1.05.1979
Hamburg/Flugh.	16	1007.3	wolkig	WSW	5	14.2	9.8	25.0	18.6	11.4	8	12.3		1891	28.4	9.05.1976	-5.0	10.05.1941
Lübeck	15	1007.3	leicht bew.	SW	9	10.5	9.8	26.3	16.1	6.9	4	12.7		1890	29.1	9.05.1976	-3.0	9.05.1941
Boitenhagen	17	1006.6	wolkig	E	11	12.8	11.4	13.9	13.2	9.8	7	12.3		1951	27.2	9.05.1976	-1.8	9.05.1957
Schwerin	67	1007.2	leicht bew.	S	8	13.6	9.7	25.6	18.9	11.2	7	12.2		1947	27.9	4.05.1977	-1.1	8.05.1953
Warnemünde	10	1007.6	leicht bew.	SE	11	13.4	9.4	25.7	15.7	12.5	11	11.9		1951	28.0	9.05.1976	0.5	1.05.1971
Teterow	50	1007.8	leicht bew.	E	9	12.9	9.2	25.1	17.0	10.6	6	11.3		1947	28.1	7.05.1990	-1.3	2.05.1971
Barth	7	1007.8	leicht bew.	ESE	9	13.2	10.3	22.5	14.7	9.5	7	12.3						
Greifswald	6	1008.5	leicht bew.	ESE	13	14.3	9.8	18.3	14.6	10.2	8	12.2		1951	28.5	5.05.1977	-1.9	1.05.1971
Ueckermünde	7	1008.8	leicht bew.	SE	9	15.5	9.4	21.9	18.5	12.2	6	11.7						
Emden	12	1007.1	leicht bew.	S	21	13.5	12.2	25.8	18.9	12.3	11	10.4		1947	28.8	10.05.1976	-1.5	8.05.1957
Bremen/Flugh.	5	1007.9	leicht bew.	SSW	9	10.6	10.6	24.4	17.1	7.4	6	12.4	3	1890	30.1	8.05.1976	-3.5	8.05.1957
Soltau	78	1008.6	wolkig	WSW	5	11.4	9.8	25.2	18.8	9.8	8	12.6		1948	28.9	9.05.1976	-3.4	4.05.1967
Boizenburg	46	1007.7	leicht bew.	SSE	4	13.3	9.2	25.0	18.9	11.1	10	12.8						
Lüchow	18	1007.9	leicht bew.	still		11.4	10.5	25.5	17.4	7.7	5	13.1		1955	28.2	9.05.1976	-3.5	9.05.1957
Seehausen/Altm.	23	1007.5	leicht bew.	still		11.7	6.9	25.8	16.8	7.7	6	12.0						
Marnitz	87	1007.0	wolkig	still		11.6	7.3	25.6	16.8	8.6	4	X						
Neuruppin	39	1008.0	leicht bew.	SSE	5	12.8	9.0	24.5	17.2	11.3	9	12.6						
Neubrandenburg	80	1007.9	leicht bew.	E	13	13.1	9.0	25.7	16.8	10.1	8	11.5						
Angermünde	55	1008.2	leicht bew.	E	8	12.5	10.4	26.0	19.5	10.9	7	12.1		1951	29.0	5.05.1977	-3.8	9.05.1957
Lingen	26	1007.5	Regen	SSW	8	12.2	11.8	24.7	17.1	11.0	9	7.1	3	1951	30.7	10.05.1976	-2.2	8.05.1957
Münst.-Osn./Flugh.	52	1008.2	wolkig	SE	4	11.6	10.9	23.5	17.5	9.0	6	7.6						
Osnabrück	97	1008.5	stark bew.	WSW	2	12.1	11.0	23.3	16.8	9.3	8	8.3	12	1952	29.2	10.05.1976	-1.6	8.05.1957
Bad Salzungen	139	1008.8	leicht bew.	SW	5	11.1	10.8	23.4	16.5	9.1	7	9.4	0.2	1935	28.5	9.05.1976	-4.5	2.05.1935
Hannover/Flugh.	59	1008.1	leicht bew.	W	8	10.9	10.5	23.8	17.1	8.4	5	10.9		1936	29.0	9.05.1976	-3.2	5.05.1980
Braunschweig	88	1008.3	leicht bew.	WSW	9	12.2	9.7	23.5	18.0	9.8	6	12.7	1	1891	29.1	7.05.1900	-2.6	3.05.1941
Gardelegen	48	1007.9	leicht bew.	still		9.7	7.6	25.7	16.6	6.2	6	12.2						
Magdeburg	84	1007.9	leicht bew.	WNW	4	12.0	9.9	25.4	17.8	8.9	5	12.7		1947	29.3	10.05.1976	-2.9	9.05.1957
Potsdam	99	1008.1	leicht bew.	SSE	8	11.5	6.9	26.3	19.1	10.9	8	11.9		1893	31.1	6.05.1923	-3.6	2.05.1935
Berlin-Temp.	49	1007.7	leicht bew.	SE	11	14.8	8.4	25.5	18.6	12.4	7	12.7		1876	30.0	6.05.1923	-4.0	1.05.1886
Lindenberg	112	1007.9	leicht bew.	ESE	9	13.3	8.1	26.2	20.7	13.1	12	12.3		1951	28.5	3.05.1966	-1.5	10.05.1953
Manschnow	16	1007.9	leicht bew.	E	8	12.3	10.2	26.5	19.0	9.7	6	11.5						
Düsseldorf/Flugh.	41	1009.1	stark bew.	SSE	9	13.3	12.4	23.8	17.0	12.1	11	9.4	1	1970	31.6	8.05.1976	-0.4	3.05.1981
Bocholt	24	1008.7	bedeckt	SSW	2	13.2	12.5	23.2	16.0	12.2	11	9.2	22	1947	30.5	10.05.1976	-1.4	1.05.1962
Essen	161	1008.9	stark bew.	SW	8	12.3	11.6	23.2	16.6	11.5	10	9.6	1	1935	29.5	10.05.1976	-1.8	7.05.1957
Kahler Asten	859	-	in Wolken	WSW	17	7.9	7.9	18.1	11.8	6.8	4	6.9	7	1955	24.1	9.05.1976	-4.6	8.05.1957
Bad Lippspringe	158	1009.1	leicht bew.	SSW	4	10.6	10.4	23.3	15.7	7.5	5	8.6	2	1951	28.1	10.05.1976	-1.9	1.05.1962
Kassel	233	1009.5	bedeckt	S	9	10.1	9.7	22.8	15.4	9.1	5	9.8	0.0	1951	29.9	9.05.1976	-2.7	7.05.1979
Göttingen	173	1009.3	leicht bew.	ESE	2	10.2	9.1	25.0	16.2	8.9	5	11.1		1947	29.0	10.05.1976	-3.9	9.05.1957
Leinefelde	356	1008.5	leicht bew.	still		10.7	9.2	22.3	15.9	8.0	5	11.6	0.0	1957	27.4	9.05.1976	-3.0	8.05.1957
Braunlage	610	1007.8	leicht bew.	W	9	10.9	8.2	19.0	13.9	7.5	5	12.6	5	1936	24.4	9.05.1976	-6.1	8.05.1941
Brocken	1153	-	leicht bew.	SSW	15	9.8	2.9	14.1	11.0	7.7	5	13.0	0.9	1951	19.8	8.05.1976	-6.8	8.05.1953
Atern	166	1008.9	wolkig	WSW	13	10.6	9.1	23.7	17.7	9.3	7	11.6	2	1954	28.9	10.05.1976	-2.6	9.05.1957
Leipzig/Flugh.	141	1007.9	leicht bew.	WSW	8	11.9	8.9	24.5	18.7	10.2	8	12.8		1951	28.2	10.05.1976	-1.0	9.05.1957
Wittenberg	106	1007.3	wolkig	still		11.4	5.7	25.8	19.4	9.9	7	12.6		1951	29.0	9.05.1976	-2.6	8.05.1957
Oschatz	152	1007.8	leicht bew.	WNW	4	12.9	9.4	25.1	15.8	9.6	6	12.3						
Dresden/Flugh.	230	1008.0	leicht bew.	S	8	12.6	5.1	24.7	18.6	10.9	9	12.6		1917	28.9	4.05.1977	-3.3	2.05.1935
Doberlug-Kir.	99	1008.1	leicht bew.	SSW	5	9.9	7.1	25.8	15.8	6.0	3	11.9						
Cottbus	69	1007.9	leicht bew.	ESE	5	14.5	7.7	26.4	20.4	10.2	6	12.9		1951	29.3	4.05.1977	-2.6	5.05.1980
Görlitz	238	1008.2	leicht bew.	SSE	4	13.3	7.4	24.2	19.0	9.8	5	11.1		1951	27.7	4.05.1977	-2.2	7.05.1957
Aachen	205	1008.4	leicht bew.	SW	5	11.8	8.7	22.2	16.0	11.4	9	6.2	0.0	1891	29.4	7.05.1976	-1.3	1.05.1914
Nürburg	629	1009.6	stark bew.	SW	17	8.6	7.1	18.5	12.3	8.1	7	8.0	4	1947	25.6	10.05.1976	-4.4	4.05.1979
Köln-Bonn/Flugh.	99	1009.4	stark bew.	SE	8	11.2	10.8	23.4	15.7	9.7	8	7.7	10	1958	31.3	9.05.1976	-2.9	7.05.1979
Bendorf	132	1010.1	wolkig	SSE	5	9.9	9.7	23.2	15.0	9.1	7	7.8	0.9	1951	31.1	9.05.1976	-0.5	7.05.1979
Bad Marienberg	555	1010.1	Nebel	SSW	8	8.3	8.3	19.2	12.6	8.0	5	6.1	0.0	1963	26.2	9.05.1976	-2.2	3.05.1979
Giessen	195	1010.2	Nebel	ESE	4	9.5	8.9	22.6	16.0	8.2	6	8.9		1939	30.4	9.05.1976	-2.0	8.05.1941
Bad Hersfeld	225	1010.0	Nebel	S	5	9.3	8.9	23.0	15.9	8.5	7	8.1	0.9	1949	30.4	9.05.1976	-3.0	9.05.1957
Wasserkuppe	925	-	leicht bew.	SW	9	9.6	7.1	19.2	11.7	7.0	4	12.2	3	1936	24.2	9.05.1976	-4.8	3.05.1979
Meiningen	453	1009.9	wolkig	still		7.7	7.7	21.5	14.1	7.0	5	9.6	2</					