

# Wetterkarte

ISSN 0936-5818

D 7311 A

Amtsblatt des Deutschen Wetterdienstes

Erscheint täglich  
Nur Postbezug

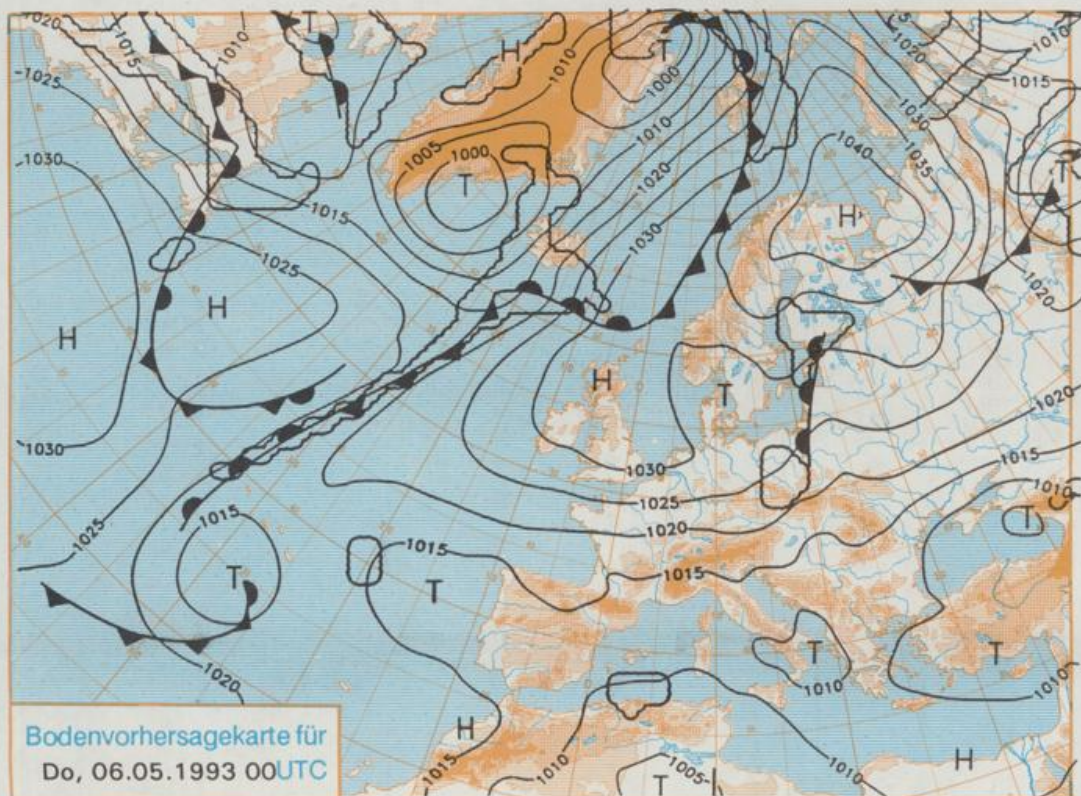
Druck und Verlag: Deutscher Wetterdienst, Zentralamt  
Frankfurter Straße 135, 6050 Offenbach am Main  
Postfach 10 04 85, Telefon: (069) 80 62-2225  
Telex: (069) 4152871, Telefax: (069) 80 62-2484  
Postgirokonto Frankfurt: BLZ 500 100 60, KfNr. 490 31-606

Schutzgebühr monatlich DM 21,-  
einschließlich Versandkosten,  
Einzelpreis DM 1,-  
zuzüglich Versandkosten

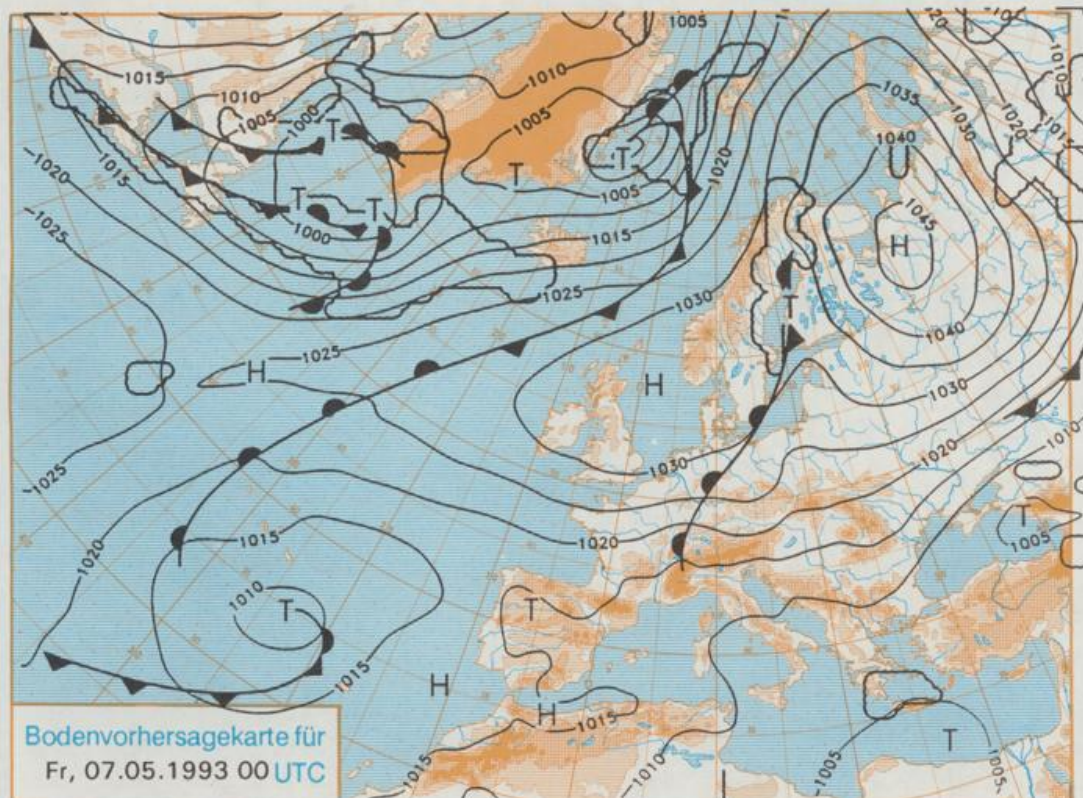
Jahrgang 1993

Dienstag, den 04. Mai

Nummer 124



Stereographische Projektion 1 : 60 000 000 60°N



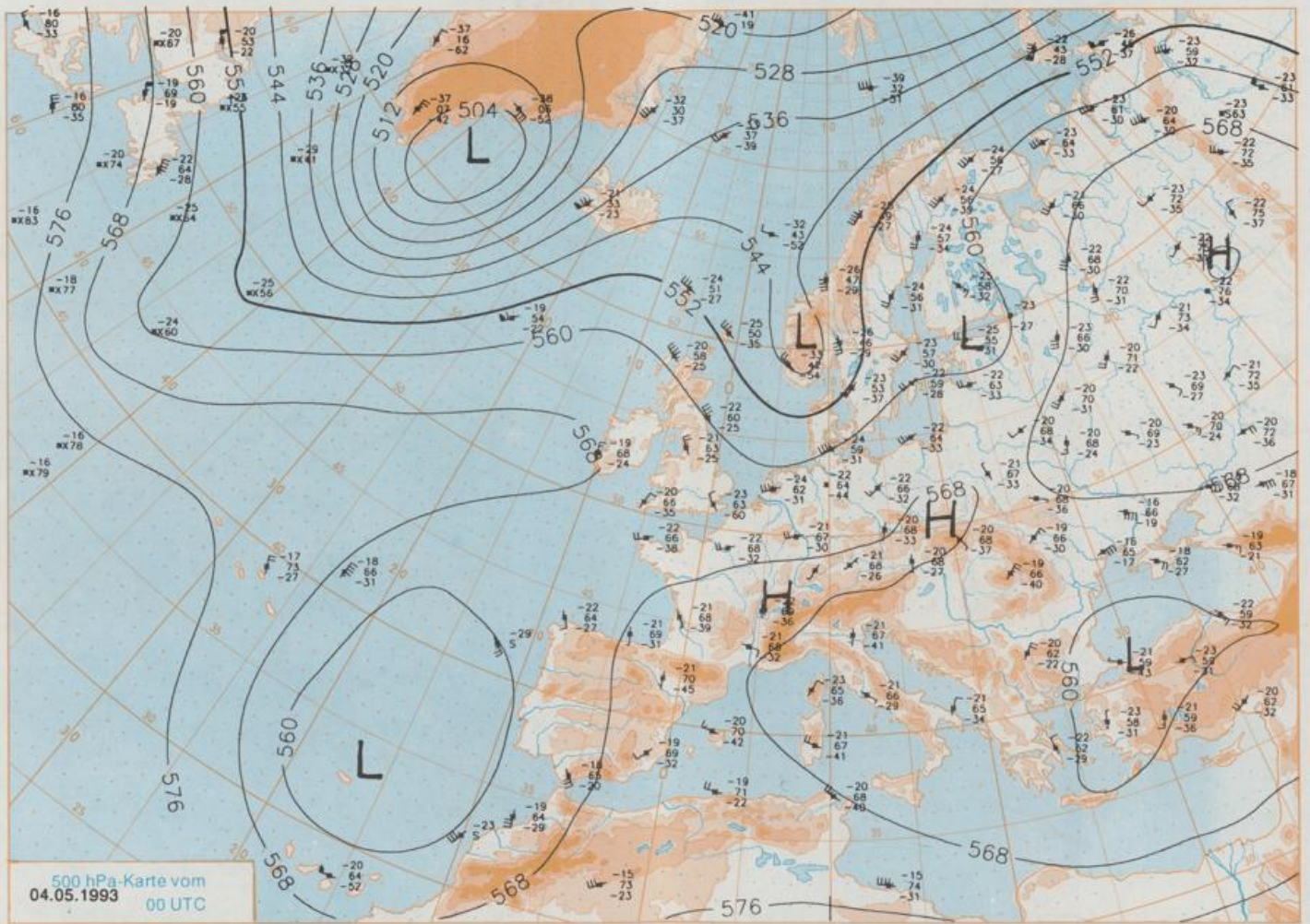
## Deutschland-Vorhersage für Donnerstag, 06.05.1993

Die Wetterlage wird am Dienstag 00 UTC geprägt von der Kaltfront eines Tiefs über Südschweden, die nach Osten abzieht, und einem Hochdruckgebiet über den Britischen Inseln. An seinem Rand wird Meereskaltluft nach Mitteleuropa geführt. Im weiteren Verlauf bildet sich eine Hochdruckbrücke, die von Irland über die Nordsee nach Nordskandinavien reicht. An ihrem Südrand fließt mit einer nordöstlichen Strömung wolkenreiche Kaltluft nach Deutschland.

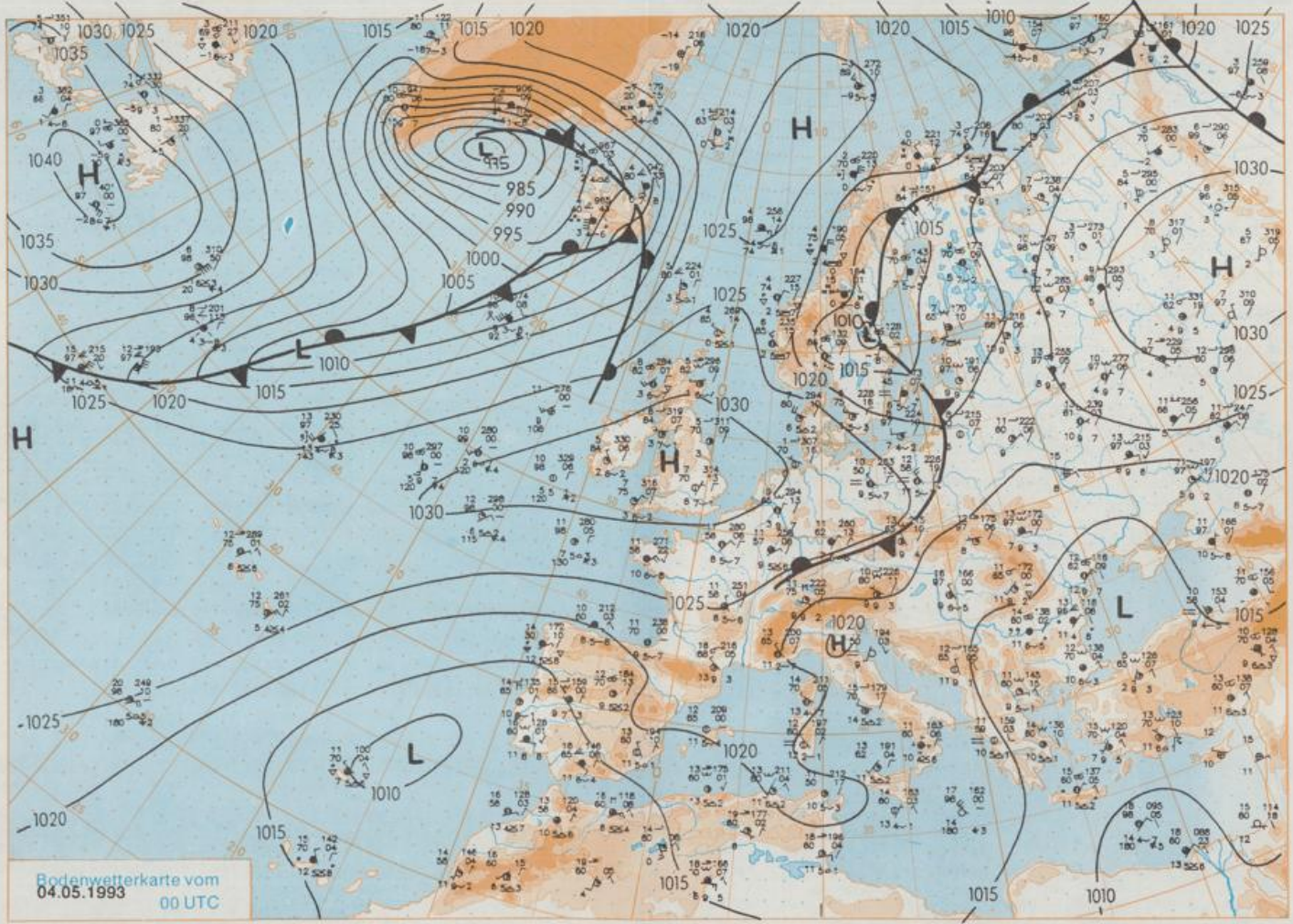
Im Nordwesten vielfach sonnig, sonst aufgelockerte bis starke Bewölkung und etwas Regen. Frühtemperaturen im Norden um 0, im übrigen Bereich 3 bis 8 Grad C. Tageshöchsttemperaturen 12 bis 17, im Südwesten bis 19 Grad C. Mäßiger bis frischer Wind aus nordöstlichen Richtungen.

Weitere Aussichten für  
Freitag, 07.05.1993

Unbeständig und kühl.



Stereographische Projektion 1 : 30 000 000 60°N



Stereographische Projektion 1 : 30 000 000 60°N

Wettermeldungen von Dienstag, dem 4. Mai 1993 06 UTC

Station	Bar.-höhe (m)	Luftdr. red.NN (hPa)	Wetter	Wind km/h	Temperaturen (Grad C)					Sonne Vort. Std.	RR 24h mm	Schnee höhe cm	Extremwerte der Lufttemperatur in der Dekade vom 1.05. bis 10.05.				
					Luft 2 m	Tau-punkt	Max Vortag	Mittel 2 m 5 cm	Min Nacht				Tmax Datum	Tmin Datum	1.05.	10.05.	
																	1952
Helgoland	8	1030.6	leicht bew.	NW	22	7.8	3.6	9.7	7.8	6.9	5	10.3	1952	20.3	6.05.1990	1.6	2.05.1979
List / Sylt	29	1029.3	leicht bew.	WNW	28	7.2	1.8	10.1	7.8	6.5	5	8.8	1937	26.1	9.05.1976	0.4	2.05.1979
Schleswig	48	1030.2	leicht bew.	W	11	4.9	3.0	12.2	7.0	2.6	2	8.9	1947	27.2	8.05.1976	-1.1	1.05.1962
Kiel	41	1030.2	leicht bew.	W	13	5.4	2.7	12.0	8.0	2.5	-1	7.5	1940	28.1	9.05.1976	-1.7	3.05.1941
Arkona	32	1028.1	leicht bew.	WNW	30	6.6	2.4	10.4	8.5	5.8	4	2.4	1951	23.2	3.05.1966	-0.7	4.05.1985
Norderney	16	1031.3	wolkig	NNW	21	8.1	3.2	9.6	8.3	7.7	6	11.3	1947	28.4	10.05.1976	1.1	9.05.1957
Bremerhaven	11	1031.3	leicht bew.	W	17	6.5	4.2	10.1	9.2	6.3	5	6.9	1949	28.6	9.05.1976	-1.1	8.05.1957
Cuxhaven	12	1030.8	leicht bew.	WNW	17	7.6	3.0	10.6	8.6	6.6	3	6.5	1946	28.7	10.05.1976	0.5	1.05.1979
Hamburg/Flugh.	16	1030.6	leicht bew.	W	5	5.9	3.9	12.6	8.4	1.3	-3	6.4	1891	28.4	9.05.1976	-5.0	10.05.1941
Lübeck	15	1030.3	wolkig	E	2	3.6	2.9	14.2	8.6	0.0	0	6.0	1890	29.1	9.05.1976	-3.0	9.05.1941
Boltenhagen	17	1030.0	wolkig	W	17	6.0	4.7	13.0	9.3	4.2	4	5.8	1951	27.2	9.05.1976	-1.8	9.05.1957
Schwerin	67	1029.6	wolkig	NW	8	5.6	2.3	13.8	8.6	3.2	2	4.4	1947	27.9	4.05.1977	-0.1	8.05.1953
Warnemünde	10	1029.6	leicht bew.	WNW	30	7.6	4.8	11.1	9.2	6.9	6	3.7	1951	28.0	9.05.1976	0.5	1.05.1971
Teterow	50	1029.8	wolkig	WNW	9	5.3	3.3	12.5	9.3	3.3	-0	2.4	1947	28.1	7.05.1990	-1.3	2.05.1971
Barth	7	1028.6	leicht bew.	WNW	26	7.3	1.9	11.8	9.0	5.1	4	3.2	1951	28.5	5.05.1977	-1.9	1.05.1971
Greifswald	6	1028.9	leicht bew.	WNW	15	6.3	2.8	12.2	9.6	4.2	2	1.5	1951	28.5	5.05.1977	-1.9	1.05.1971
Ueckermünde	7	1029.2	leicht bew.	W	17	6.0	3.0	14.7	10.3	2.8	1	1.1	1951	28.5	5.05.1977	-1.9	1.05.1971
Emden	12	1031.7	leicht bew.	W	8	6.8	4.5	11.7	7.7	3.8	1	7.8	1947	28.8	10.05.1976	-1.5	8.05.1957
Bremen/Flugh.	5	1031.7	leicht bew.	WNW	9	4.8	4.8	12.9	8.1	-0.7	-3	6.9	1890	30.1	8.05.1976	-3.5	8.05.1957
Sothau	78	1032.0	wolkig	WSW	4	2.2	1.6	13.4	8.2	0.3	-1	6.6	1948	28.9	9.05.1976	-3.4	4.05.1967
Boizenburg	46	1031.0	wolkig	NW	8	3.9	2.2	13.5	8.7	2.5	1	5.2	1955	28.2	9.05.1976	-3.5	9.05.1957
Lüchow	18	1031.0	wolkig	W	4	3.4	3.0	13.6	8.6	0.6	-2	3.0	1955	28.2	9.05.1976	-3.5	9.05.1957
Seehausen/Altm.	23	1030.9	wolkig	W	9	3.6	2.3	13.3	8.8	1.1	0	3.0	1955	28.2	9.05.1976	-3.5	9.05.1957
Marnitz	87	1030.1	wolkig	WNW	9	4.7	2.8	13.6	8.3	2.0	-1	X	1955	28.2	9.05.1976	-3.5	9.05.1957
Neunuppin	39	1030.5	wolkig	NW	8	4.2	2.8	12.2	10.7	2.3	1	0.3	1955	28.2	9.05.1976	-3.5	9.05.1957
Neubrandenburg	80	1029.7	wolkig	WNW	13	5.0	3.0	12.7	9.5	2.8	1	1.5	1951	29.0	5.05.1977	-3.8	9.05.1957
Angermünde	55	1029.3	wolkig	NW	13	6.2	4.3	15.4	10.5	2.7	0	0.0	1951	29.0	5.05.1977	-3.8	9.05.1957
Lingen	26	1031.6	leicht bew.	still	3	2.9	14.1	8.9	1.2	-1	7.9	1951	30.7	10.05.1976	-2.2	8.05.1957	
Münst.-Osn./Flugh.	52	1031.8	leicht bew.	still	2	2.7	14.0	9.5	-0.4	-3	7.3	1951	30.7	10.05.1976	-2.2	8.05.1957	
Osnabrück	97	1032.1	wolkig	N	4	4.1	2.7	15.1	9.2	1.8	0	5.0	1952	29.2	10.05.1976	-1.6	8.05.1957
Bad Salzuflen	139	1032.1	leicht bew.	NNE	2	2.7	2.5	13.8	9.1	1.0	-1	4.2	1935	28.5	9.05.1976	-4.5	2.05.1935
Hannover/Flugh.	59	1031.2	leicht bew.	WNW	9	3.3	3.0	13.5	8.4	0.4	-3	6.0	1936	29.0	9.05.1976	-3.2	5.05.1980
Braunschweig	88	1031.7	leicht bew.	WNW	4	3.6	2.2	13.5	8.6	1.9	-2	4.4	1891	29.1	7.05.1900	-2.6	3.05.1941
Gardelegen	48	1031.3	wolkig	W	4	2.9	1.3	14.5	9.3	0.3	-2	3.1	1947	29.3	10.05.1976	-2.9	9.05.1957
Magdeburg	84	1031.3	leicht bew.	NW	5	4.0	2.1	13.0	9.9	1.6	1	2.0	1893	31.1	6.05.1923	-3.6	2.05.1935
Potsdam	99	1030.7	leicht bew.	NNW	9	4.5	2.6	12.4	9.3	3.4	2	0.0	1876	30.0	6.05.1923	-4.0	1.05.1886
Berlin-Temp.	49	1030.0	leicht bew.	NNW	9	5.7	3.1	13.9	10.8	4.6	3	0.0	1951	28.5	3.05.1966	-1.5	10.05.1953
Lindenberg	112	1029.3	wolkig	NNW	8	6.1	3.3	15.2	11.4	6.0	6	1.1	1951	28.5	3.05.1966	-1.5	10.05.1953
Manschnow	16	1028.9	stark bew.	NNW	17	7.0	3.1	17.0	12.5	7.0	7	0.3	1951	28.5	3.05.1966	-1.5	10.05.1953
Düsseld./Flugh.	41	1031.0	leicht bew.	ENE	11	6.6	2.7	14.9	11.2	6.1	6	1.1	1970	31.6	8.05.1976	-0.4	3.05.1981
Bocholt	24	1032.2	leicht bew.	NE	2	3.6	2.7	14.2	9.8	1.2	-1	6.0	1947	30.5	10.05.1976	-1.4	1.05.1962
Essen	161	1031.2	leicht bew.	E	17	5.6	2.0	14.0	10.4	4.7	4	3.3	1935	29.5	10.05.1976	-1.8	7.05.1957
Kahler Asten	859	-	leicht bew.	ENE	24	0.1	-0.7	7.1	4.7	-0.8	-2	0.3	1955	24.1	9.05.1976	-4.6	8.05.1957
Bad Lippspringe	158	1031.9	leicht bew.	W	2	2.3	2.3	13.7	9.0	-0.7	-3	1.9	1951	28.1	10.05.1976	-1.9	1.05.1962
Kassel	233	1031.3	leicht bew.	N	8	4.9	1.2	12.5	10.0	3.4	1	1.2	1951	29.9	9.05.1976	-2.7	7.05.1979
Göttingen	173	1031.7	wolkig	N	2	2.8	1.4	13.1	10.5	1.7	-2	2.1	1947	29.0	10.05.1976	-3.9	9.05.1957
Leinefelde	356	1031.2	wolkig	still	2	2.3	1.3	10.7	8.5	1.5	0	0.5	1957	27.4	9.05.1976	-3.0	8.05.1957
Braunlage	610	1030.3	leicht bew.	ENE	8	2.3	-1.4	10.2	6.4	-0.1	-3	2.6	1936	24.4	9.05.1976	-6.1	8.05.1941
Brocken	1153	-	gef. Nebel	NNE	35	-2.4	-2.4	4.3	2.0	-3.0	-3	3.2	1951	19.8	8.05.1976	-6.8	8.05.1953
Artern	166	1031.0	leicht bew.	N	13	5.2	2.2	15.6	11.3	2.4	0	1.5	1954	28.9	10.05.1976	-2.6	9.05.1957
Leipzig/Flugh.	141	1030.7	leicht bew.	NNW	17	4.7	2.1	12.3	11.1	3.2	3	0.0	1951	28.2	10.05.1976	-1.0	9.05.1957
Wittenberg	106	1029.8	leicht bew.	NNW	11	4.7	2.4	12.2	9.8	3.0	2	0.0	1951	29.0	9.05.1976	-2.6	8.05.1957
Oschatz	152	1029.8	stark bew.	NW	15	5.5	3.0	12.8	10.9	5.4	5	0.0	1917	28.9	4.05.1977	-3.3	2.05.1935
Dresden/Flugh.	230	1029.2	stark bew.	NW	15	6.2	2.6	14.3	11.6	6.1	7	0.8	1917	28.9	4.05.1977	-3.3	2.05.1935
Doberlug-Kir.	99	1030.0	wolkig	NW	13	6.4	3.2	13.9	10.6	5.8	5	0.0	1951	29.3	4.05.1977	-2.6	5.05.1980
Cottbus	69	1029.2	stark bew.	NNW	8	8.3	3.1	16.8	12.4	8.0	8	1.0	1951	27.7	4.05.1977	-2.2	7.05.1957
Görlitz	238	1028.3	Regen	NNW	13	8.2	6.8	19.0	12.1	8.0	8	4.8	1951	27.7	4.05.1977	-2.2	7.05.1957
Aachen	205	1030.5	stark bew.	NNE	5	7.0	2.6	12.0	10.2	6.9	7	0.0	1891	29.4	7.05.1976	-1.3	1.05.1914
Nürnberg	629	1029.7	stark bew.	NNE	11	4.4	3.1	8.5	6.1	4.3	4	1.2	1947	25.6	10.05.1976	-4.4	4.05.1979
Köln-Bonn/Flugh.	99	1030.3	stark bew.	N	8	6.7	3.5	12.9	10.3	5.8	5	0.0	1958	31.3	9.05.1976	-2.9	7.05.1979
Bendorf	132	1029.9	stark bew.	N	4	7.9	4.3	14.9	11.5	7.2	6	0.8	1951	31.1	9.05.1976	-0.5	7.05.1979
Bad Marienberg	555	1030.2	stark bew.	E	13	3.7	1.6	13.5	7.8	3.4	3	1.7	1963	26.2	9.05.1976	-2.2	3.05.1979
Gießen	195	1030.1	wolkig	N	9	6.0	1.5	17.0	12.1	5.4	4	2.9	1939	30.4	9.05.1976	-2.0	8.05.1941
Bad Hersfeld	225	1030.7	leicht bew.	NE	13	4.8	1.6	15.1	11.8	4.1	2	3.6	1949	30.4	9.05.1976	-3.0	9.05.1957
Wasserkuppe	925	-	leicht bew.	NNE	18	1.0	-0.6	8.6	5.9	0.8	0	3.3	1936	24.2	9.05.1976	-4.8	3.05.1979
Meiningen	453	1030.1	leicht bew.	N	13	3.9	2.0	12.1	8.8	3.6	3	0.8	1949	30.4	9.05.1976	-3.0	9.05.1957
Schmücke	942	-	gef. Nebel	NE	22	-0.3											