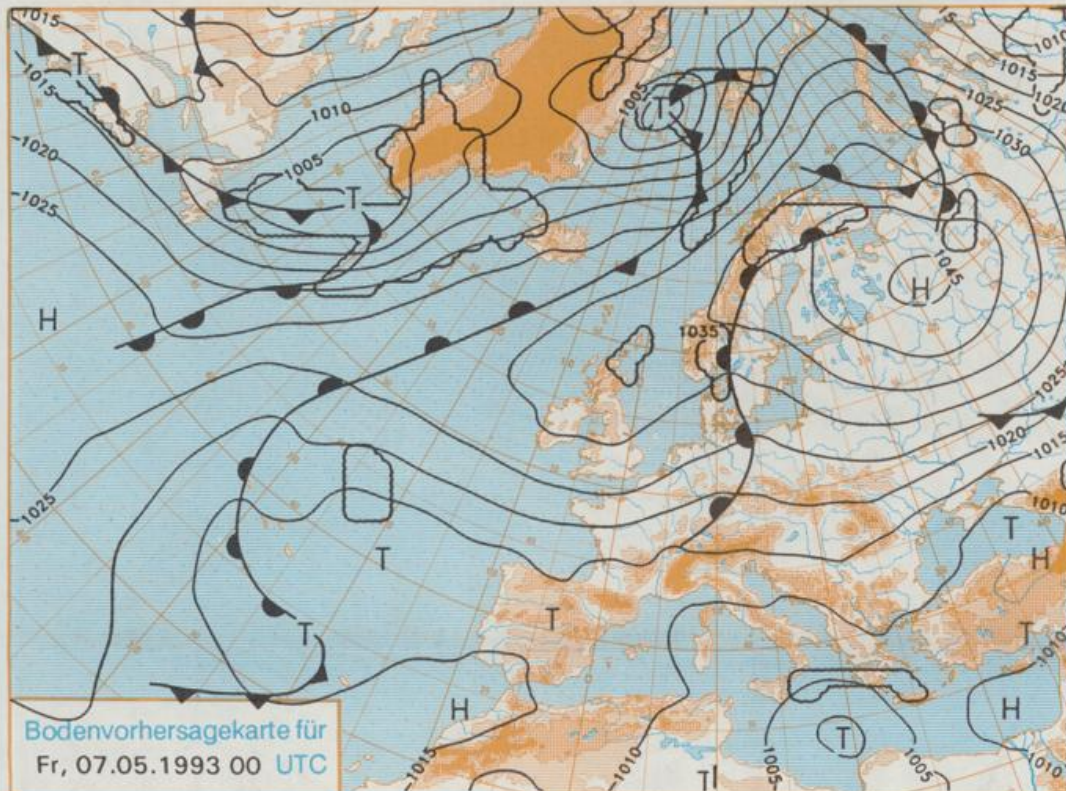


Erscheint täglich  
Nur PostbezugDruck und Verlag: Deutscher Wetterdienst, Zentralamt  
Frankfurter Straße 135, 6050 Offenbach am Main  
Postfach 10 04 65, Telefon: (069) 80 62-2225  
Telex: (089) 4152871, Telefax: (069) 80 62-2484  
Postgirokonto Frankfurt: BLZ 500 100 60, KNr. 490 31-606Schutzgebühr monatlich DM 21,-  
einschließlich Versandkosten,  
Einzelpreis DM 1,-  
zuzüglich Versandkosten

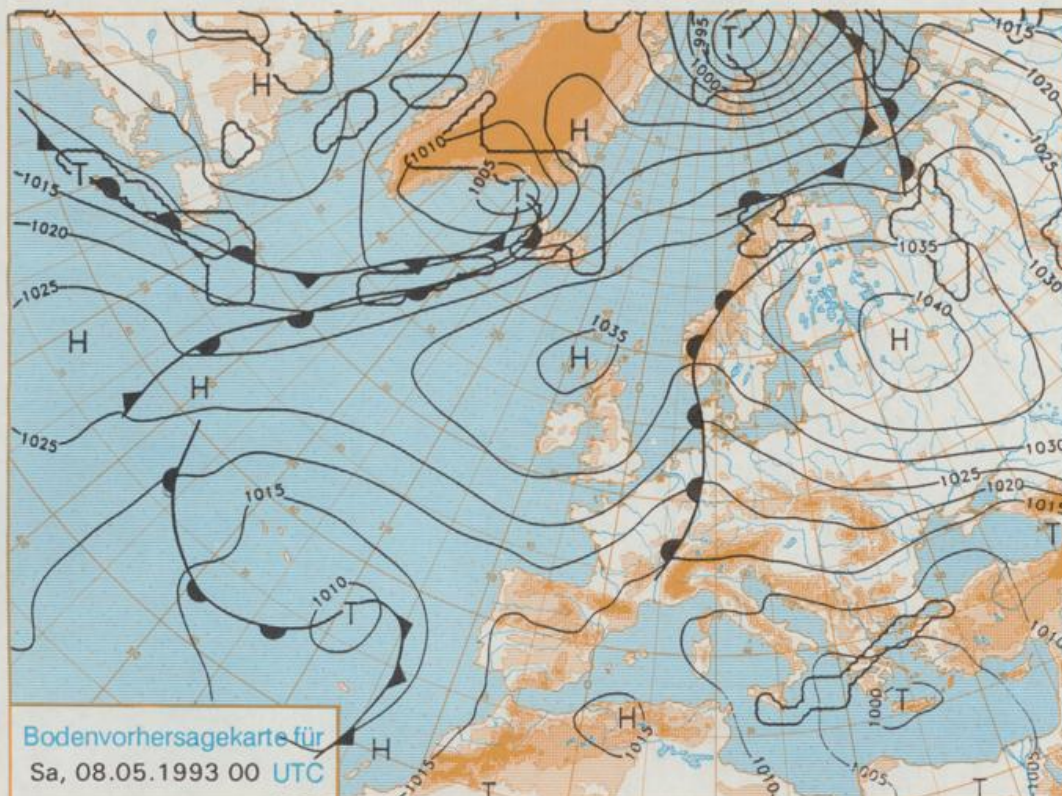
Jahrgang 1993

Mittwoch, den 05. Mai

Nummer 125



Stereographische Projektion 1 : 60 000 000 60°N



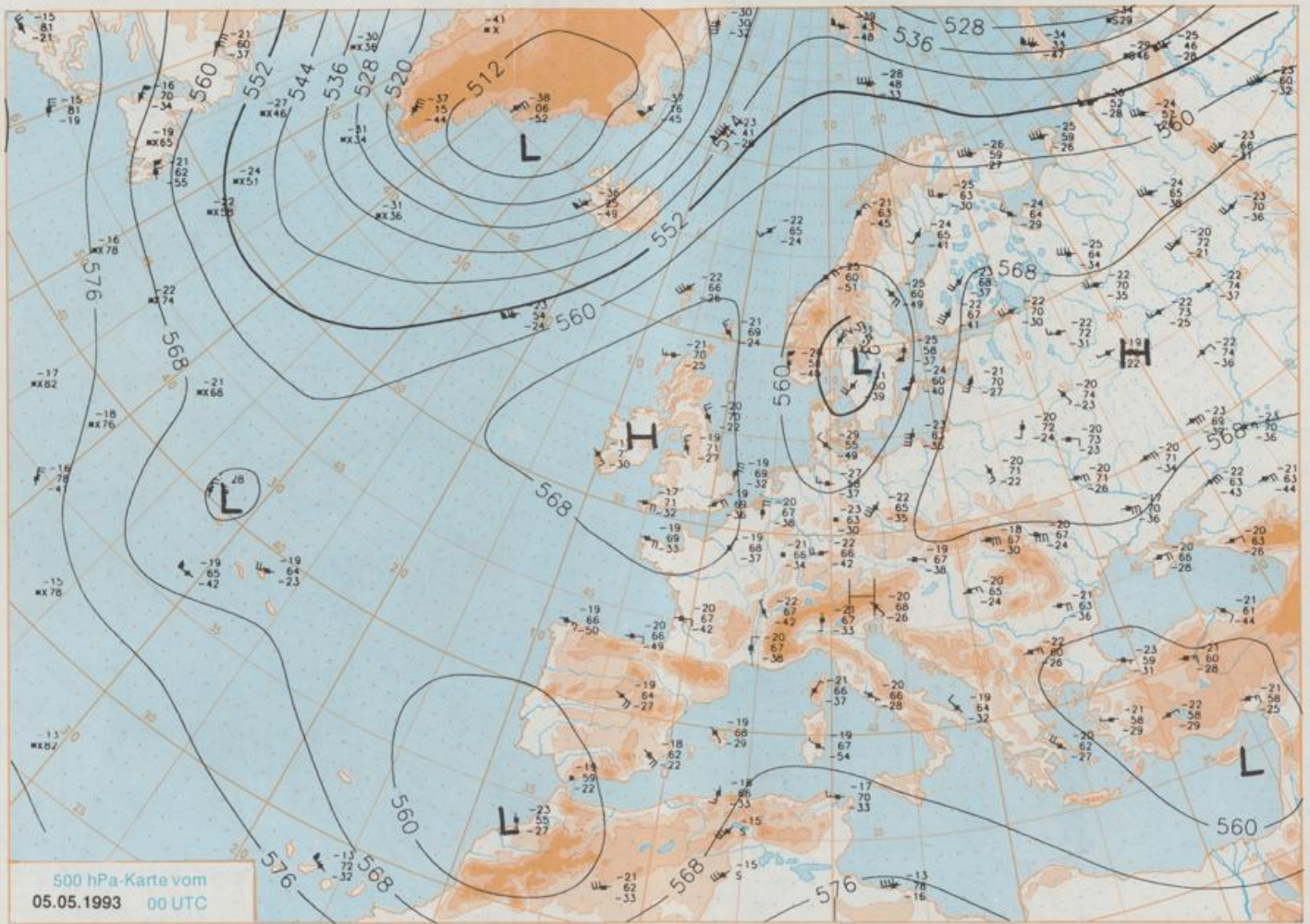
## Deutschland-Vorhersage für Freitag, 07.05.1993

Das am Mittwoch 00 UTC über der Nordsee liegende Hoch wandert bis Samstag 00 UTC vor die Nordwestküste Schottlands. Gleichzeitig verlagert sich das Hoch über Nordskandinavien unter Verstärkung nach Nordwestrußland und es entsteht eine langgestreckte Hochdruckzone über Nordeuropa. Dabei gelangt Deutschland in eine östliche Strömung. Mit ihr überquert die Warmfront des am Donnerstag 00 UTC über Schweden liegenden Tiefs Deutschland westwärts.

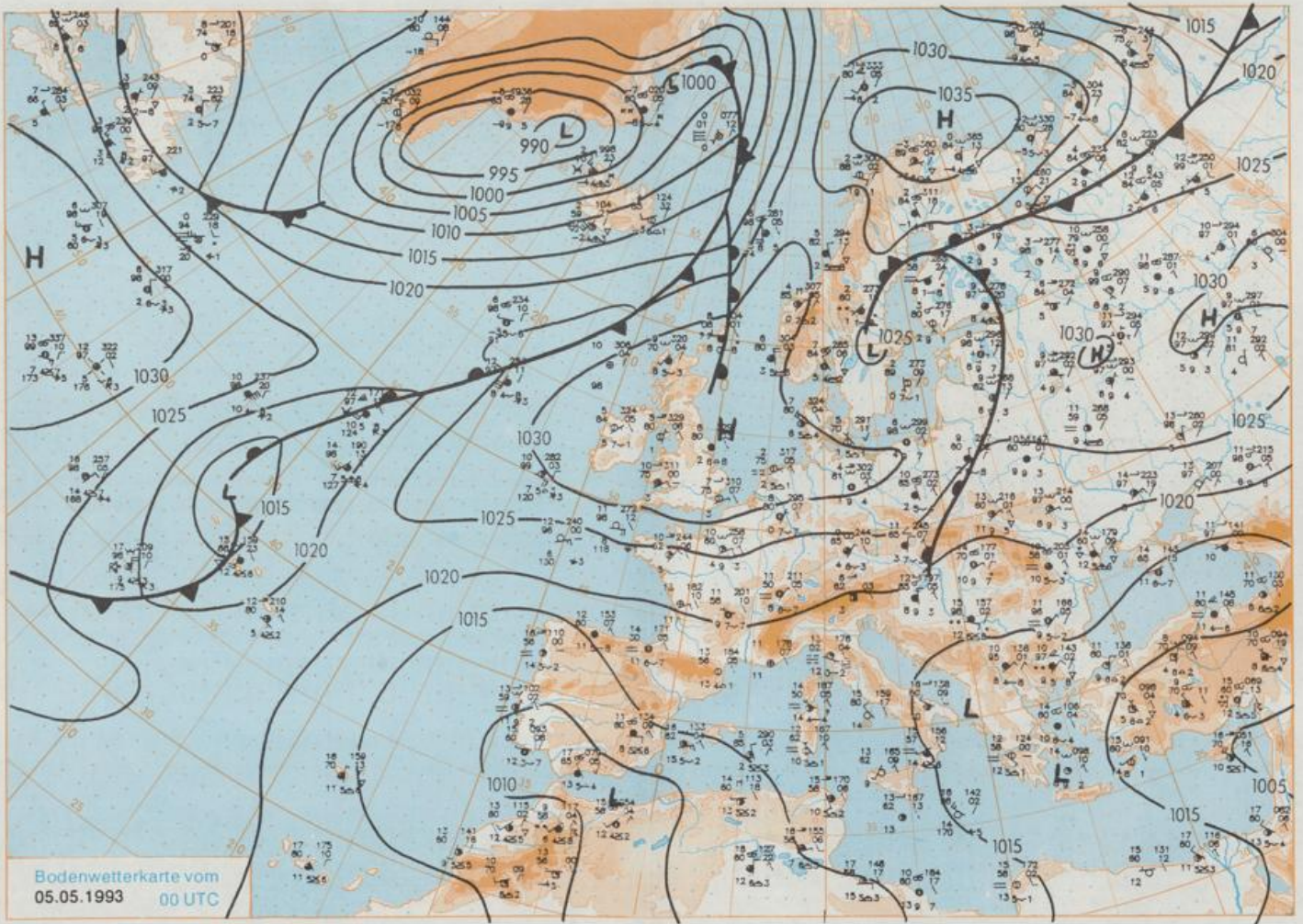
Anfangs - mit Ausnahme des Ostens - überwiegend stark bewölkt und vor allem im Westen zeitweise etwas Regen. Im Tagesverlauf von Osten Bewölkungsauflockerung und meist niederschlagsfrei. Tiefsttemperaturen 3 bis 8 Grad C. Höchstwerte 14 bis 19, im Osten bis 23 Grad C. Mäßiger Wind um Nordost.

## Weitere Aussichten für Samstag, 08.05.1993

Heiter bis wolkelig, trocken  
und Temperaturanstieg.



Stereographische Projektion 1 : 30 000 000 60°N



Wettermeldungen von Mittwoch, dem 5. Mai 1993 06 UTC

Station	Bar.-höhe (m)	Luftdr. red.NN (hPa)	Wetter	Wind km/h	Temperaturen (Grad C)					Sonne Vort. Std.	RR 24h mm	Schnee höhe cm	Extremwerte der Lufttemperatur in der Dekade vom 1.05. bis 10.05.					
					Luft 2 m	Tau-punkt	Max Vortag	Mittel 2 m	Min Nacht				Tmax Datum	Tmin Datum	Tmax Datum	Tmin Datum		
																	2 m	5 cm
Helgoland	8	1031.0	wolkig	NW	11	6.7	1.3	9.7	8.0	6.1	2	12.1	0.0	1952	20.3	6.05.1990	1.6	2.05.1979
List / Sylt	29	1029.7	wolkig	NW	26	6.9	1.0	10.0	7.8	5.9	5	12.0		1937	26.1	9.05.1978	0.4	2.05.1979
Schleswig	48	1030.7	leicht bew.	SSW	5	3.2	2.3	12.5	6.9	1.2	-2	12.6		1947	27.2	8.05.1978	-1.1	1.05.1962
Kiel	31	1030.5	leicht bew.	W	4	5.1	3.1	12.1	6.4	0.0	-3	11.4	0.0	1940	28.1	9.05.1978	-1.7	3.05.1941
Arkona	42	1029.6	leicht bew.	N	8	7.4	3.7	10.5	6.9	5.1	2	14.0		1951	23.2	3.05.1966	-0.7	4.05.1985
Norderney	16	1030.9	leicht bew.	NNE	13	7.0	1.4	9.9	8.7	6.3	3	12.7	0.0	1947	28.4	10.05.1976	1.1	9.05.1957
Bremerhaven	11	1030.8	leicht bew.	ENE	5	5.9	2.3	10.5	8.8	5.0	0	11.8		1949	28.8	9.05.1978	-1.1	8.05.1957
Cudhaven	12	1030.7	wolkig	SE	4	6.2	2.2	10.5	8.6	5.8	1	13.8		1948	28.7	10.05.1978	0.5	1.05.1979
Hamburg/Flugh.	16	1030.5	leicht bew.	still	4	2.0	0.9	12.3	7.9	-0.8	-5	7.5		1891	28.4	9.05.1978	-5.0	10.05.1941
Lübeck	15	1030.2	wolkenlos	still	1	1.7	1.0	14.0	7.1	-2.0	-6	10.4		1890	29.1	9.05.1978	-3.0	9.05.1941
Boitenhagen	17	1030.4	leicht bew.	N	8	6.6	5.4	11.1	7.9	3.5	2	10.1		1951	27.2	9.05.1978	-1.8	9.05.1957
Schwerin	67	1029.5	wolkenlos	N	5	4.4	2.3	12.2	7.9	2.1	-2	8.0		1947	27.9	4.05.1977	-1.1	8.05.1953
Warnemünde	10	1030.3	leicht bew.	NNW	13	8.1	4.9	11.4	8.9	6.0	4	13.2		1951	28.0	9.05.1978	0.5	1.05.1971
Teterow	50	1030.3	leicht bew.	still	4	4.9	3.5	12.0	7.7	2.3	-3	11.2		1947	28.1	7.05.1990	-1.3	2.05.1971
Barth	7	1029.7	leicht bew.	still	4	4.7	4.0	11.6	7.3	0.5	-3	12.5						
Greifswald	6	1029.7	leicht bew.	WSW	4	5.3	2.4	13.1	7.6	2.8	0	13.1		1951	28.5	5.05.1977	-1.9	1.05.1971
Ueckermünde	7	1030.0	leicht bew.	WSW	8	4.5	1.2	13.1	8.5	-0.5	-4	11.5						
Emden	12	1031.0	leicht bew.	N	4	4.9	3.2	13.2	8.3	3.8	1	12.1		1947	28.8	10.05.1978	-1.5	8.05.1957
Bremer/Flugh.	5	1030.7	leicht bew.	SW	4	1.4	1.4	13.5	8.4	-2.0	-3	10.6	0.0	1890	30.1	8.05.1978	-3.5	8.05.1957
Soi tau	78	1031.1	leicht bew.	N	4	1.5	1.0	12.3	6.8	-1.2	-3	8.1		1948	28.9	9.05.1978	-3.4	4.05.1967
Boizenburg	46	1030.7	leicht bew.	NNW	5	2.7	0.9	13.1	7.2	0.9	0	8.8						
Lüchow	18	1030.4	wolkig	NNE	8	3.8	2.4	12.9	6.8	0.4	-3	8.9		1955	28.2	9.05.1978	-3.5	9.05.1957
Seehausen/Altm.	23	1030.1	leicht bew.	still	3	3.2	1.6	14.0	7.4	-0.4	-1	9.1						
Marnitz	87	1030.1	wolkig	still	3	3.6	2.2	12.6	7.5	1.1	-4	X						
Neuruppin	39	1029.8	leicht bew.	NE	5	6.2	1.6	14.5	9.2	3.4	-1	11.2						
Neubrandenburg	80	1030.0	leicht bew.	still	6	1.1	2.5	13.4	8.3	3.1	0	10.0						
Angermünde	55	1029.4	leicht bew.	still	5	2.2	3.1	14.9	8.4	1.7	-1	11.9		1951	29.0	5.05.1977	-3.8	9.05.1957
Lingen	26	1029.9	leicht bew.	NE	5	3.6	3.0	13.7	9.0	1.9	0	8.1		1951	30.7	10.05.1978	-2.2	8.05.1957
Münst.-Osn./Flugh.	52	1029.8	wolkenlos	NE	9	5.3	2.2	13.3	8.6	1.4	-3	9.7						
Osnabrück	97	1030.4	wolkenlos	E	9	4.4	1.9	12.4	8.5	2.2	0	8.0		1952	29.2	10.05.1978	-1.6	8.05.1957
Bad Salzuflen	139	1030.0	leicht bew.	NE	9	4.2	2.7	12.9	7.8	2.3	1	9.1		1935	28.5	9.05.1978	-4.5	2.05.1935
Hannover/Flugh.	59	1029.8	leicht bew.	ENE	9	4.5	1.9	13.6	8.4	3.1	2	11.4		1936	29.0	9.05.1978	-3.2	5.05.1980
Braunschweig	88	1029.9	stark bew.	NE	13	5.0	1.1	13.4	8.2	4.5	6	12.1		1891	29.1	7.05.1900	-2.6	3.05.1941
Gardelegen	48	1029.9	wolkig	N	9	4.5	0.8	14.1	7.4	1.5	1	8.5						
Magdeburg	84	1029.4	stark bew.	N	9	5.6	1.7	14.6	10.2	4.1	1	11.7		1947	29.3	10.05.1978	-2.9	9.05.1957
Potsdam	99	1029.3	stark bew.	ENE	11	7.8	1.3	15.1	9.4	5.3	3	13.3		1893	31.1	6.05.1923	-3.6	2.05.1935
Berlin-Temp.	49	1028.9	stark bew.	ENE	11	8.0	0.8	14.7	10.0	6.2	4	12.8		1876	30.0	6.05.1923	-4.0	1.05.1886
Lindenberg	112	1028.6	stark bew.	NNE	5	7.5	0.4	16.1	9.9	6.9	7	10.4		1951	28.5	3.05.1966	-1.5	10.05.1953
Manschnow	16	1028.7	stark bew.	N	8	6.8	1.7	15.2	10.0	6.4	4	10.7						
Düsseldorf/Flugh.	41	1028.3	wolkenlos	NE	17	5.7	1.8	14.9	8.8	4.3	2	11.8		1970	31.6	8.05.1978	-0.4	3.05.1981
Bocholt	24	1029.6	wolkenlos	ENE	8	2.8	0.9	13.7	8.5	1.8	-1	11.8		1947	30.5	10.05.1978	-1.4	1.05.1962
Essen	161	1029.3	wolkenlos	E	13	4.8	1.8	13.0	9.4	3.7	1	10.9		1935	29.5	10.05.1978	-1.8	7.05.1957
Kahler Asten	859	-	wolkig	ENE	15	1.5	-1.4	8.8	3.4	-0.1	-2	9.7		1955	24.1	9.05.1978	-4.6	8.05.1957
Bad Lippspringe	158	1028.9	wolkig	ENE	22	5.8	0.6	12.8	7.1	4.4	0	10.6		1951	28.1	10.05.1978	-1.9	1.05.1962
Kassel	233	1028.1	wolkig	N	9	6.0	1.0	13.3	8.6	5.7	5	11.1		1951	29.9	9.05.1978	-2.7	7.05.1979
Göttingen	173	1028.8	stark bew.	NNE	4	6.0	1.0	13.8	9.4	5.7	2	11.0		1947	29.0	10.05.1978	-3.9	9.05.1957
Leinefelde	356	1028.4	wolkig	still	3	3.3	2.3	12.7	8.0	2.2	1	8.2		1957	27.4	9.05.1978	-3.0	8.05.1957
Braunlage	610	1028.0	wolkig	NE	11	4.6	-2.5	9.7	6.0	3.0	1	7.8		1936	24.4	9.05.1978	-6.1	8.05.1941
Brocken	1153	-	wolkig	E	21	-0.3	-3.4	2.2	0.1	-0.9	-3	10.0		1951	19.8	8.05.1978	-6.8	8.05.1953
Artern	166	1028.2	wolkig	NE	13	6.9	2.7	14.2	7.9	4.7	3	12.2		1954	28.9	10.05.1978	-2.6	9.05.1957
Leipzig/Flugh.	141	1027.6	wolkig	ENE	21	8.6	-0.7	14.4	9.1	6.9	5	13.1		1951	28.2	10.05.1978	-1.0	9.05.1957
Wittenberg	106	1027.9	stark bew.	NNE	8	7.2	0.8	15.0	9.0	6.9	6	12.4		1951	29.0	9.05.1978	-2.6	8.05.1957
Oschatz	152	1027.4	stark bew.	NNE	11	6.4	1.5	14.6	7.9	3.3	0	9.0						
Dresden/Flugh.	230	1026.8	stark bew.	ENE	11	7.0	1.8	12.8	9.6	3.5	0	2.0		1917	28.9	4.05.1977	-3.3	2.05.1935
Doberlug-Kir.	99	1028.0	wolkig	NE	17	7.8	0.1	15.3	8.1	3.7	2	9.8						
Cottbus	69	1028.0	wolkig	ENE	15	8.4	-0.9	16.0	10.9	7.7	7	6.6		1951	29.3	4.05.1977	-2.6	5.05.1980
Görlitz	238	1027.1	wolkig	ENE	13	6.6	1.6	14.0	9.6	4.8	3	1.1	0.0	1951	27.7	4.05.1977	-2.2	7.05.1957
Aachen	205	1027.7	leicht bew.	N	2	4.3	1.5	14.3	9.5	3.9	2	10.1		1891	29.4	7.05.1978	-1.3	1.05.1914
Nürnberg	629	1027.1	wolkenlos	NNE	9	3.6	-1.5	11.6	7.0	2.0	-0	2.9		1947	25.6	10.05.1978	-4.4	4.05.1979
Köln-Bonn/Flugh.	99	1028.0	wolkig	E	5	7.0	0.3	15.5	10.8	3.8	2	10.6		1958	31.3	9.05.1978	-2.9	7.05.1979
Bendorf	132	1026.9	leicht bew.	SSW	2	4.6	1.7	17.1	10.6	3.3	1	3.4		1951	31.1	9.05.1978	-0.5	7.05.1979
Bad Marienberg	555	1027.2	leicht bew.	ENE	24	4.2	-1.5	13.9	6.8	3.3	2	6.8		1963	26.2	9.05.1978	-2.2	3.05.1979
Gießen	195	1027.4	leicht bew.	N	9	4.9	0.7	15.8	10.0	4.0	3	11.7		1939	30.4	9.05.1978	-2.0	8.05.1941
Bad Hersfeld	225	1028.2	leicht bew.	NNE	8	3.8	0.7	14.1	9.7	1.6	-1	11.3		1949	30.4	9.05.1978	-3.0	9.05.1957
Wasserkuppe	925	-	leicht bew.	ENE	22	2.9	-2.5	8.2	4.5	1.6	0	12.2		1936	24.2	9.05.1978	-4.8	3.05.1979
Meiningen	453	1026.7	leicht bew.	N	9	5.1	-0.3	12.3	7.4	3.5	1	10.8						
Schmücke	942	-	leicht bew.	NE	18	1.2	-1.9	7.8	2.8	0.2	-1	10.6						
Erfurt/Flugh.																		