

Wetterkarte

ISSN 0936-5818

D 7311 A

Amtsblatt des Deutschen Wetterdienstes

Erscheint täglich
Nur Postbezug

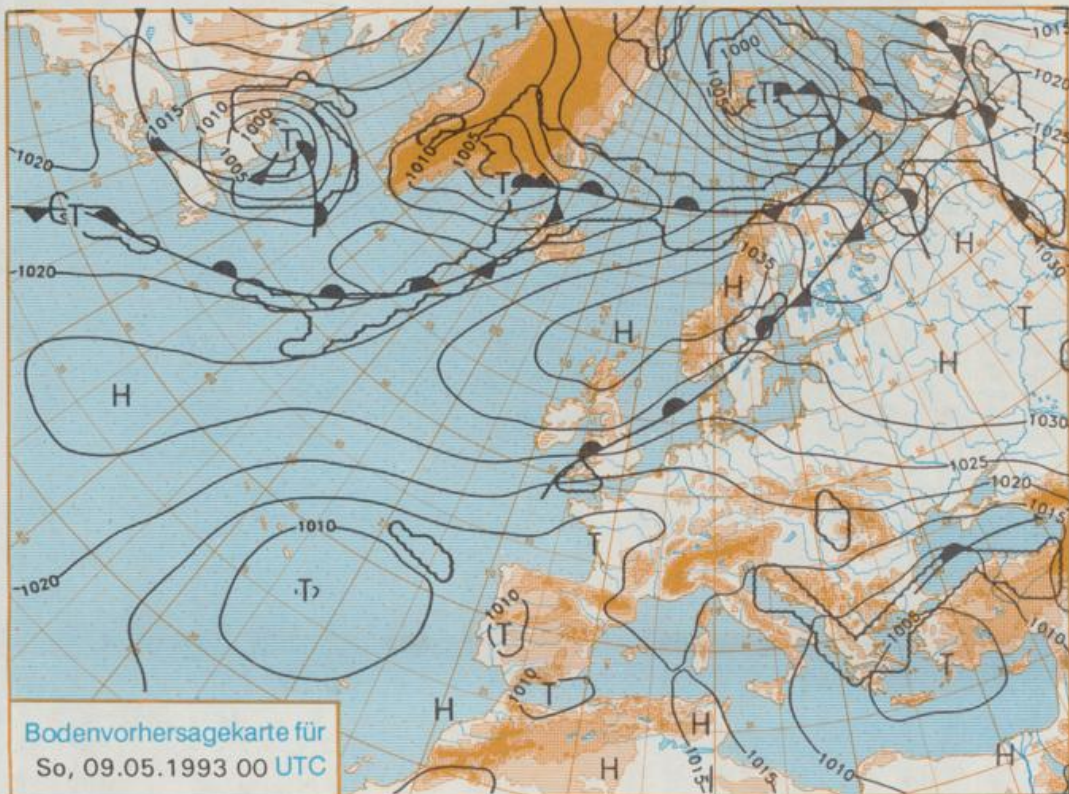
Druck und Verlag: Deutscher Wetterdienst, Zentralamt
Frankfurter Straße 135, 6050 Offenbach am Main
Postfach 10 04 65, Telefon: (069) 80 62-2225
Telex: (069) 4152871, Telefax: (069) 80 62-2484
Postgirokonto Frankfurt: BLZ 500 100 60, KINr. 490 31-606

Schutzgebühr monatlich DM 21.-
einschließlich Versandkosten,
Einzelpreis DM 1.-
zuzüglich Versandkosten

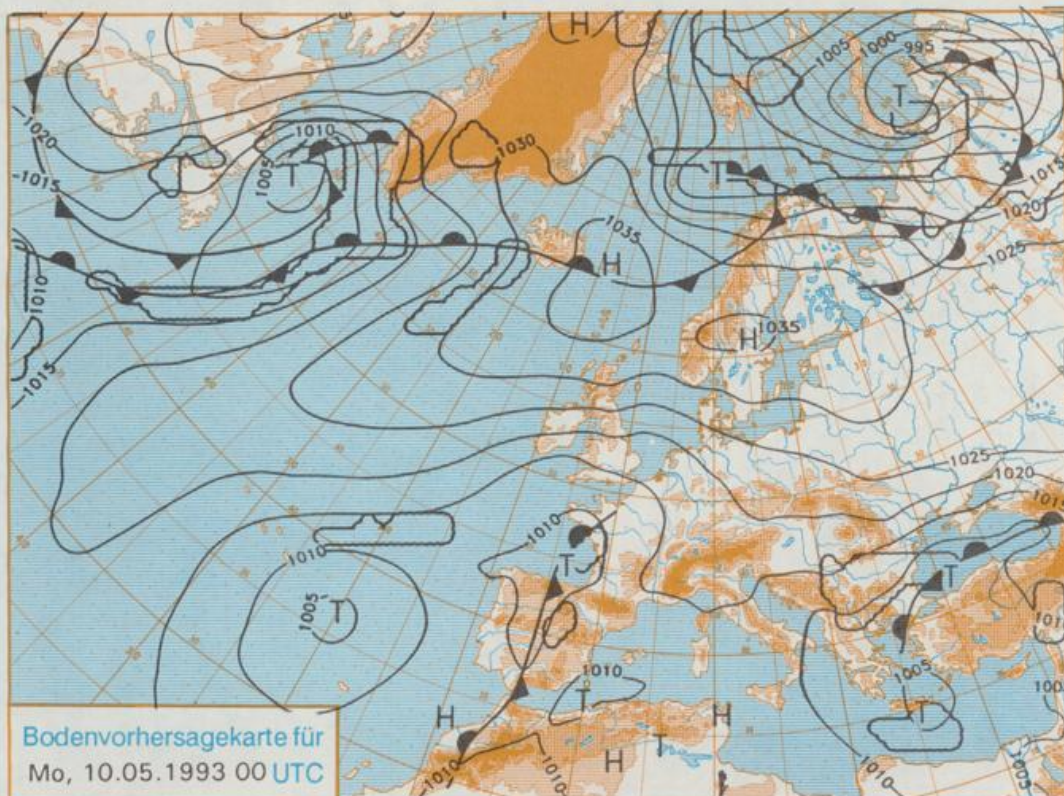
Jahrgang 1993

Freitag, den 07. Mai

Nummer 127



Stereographische Projektion 1 : 60 000 000 60°N



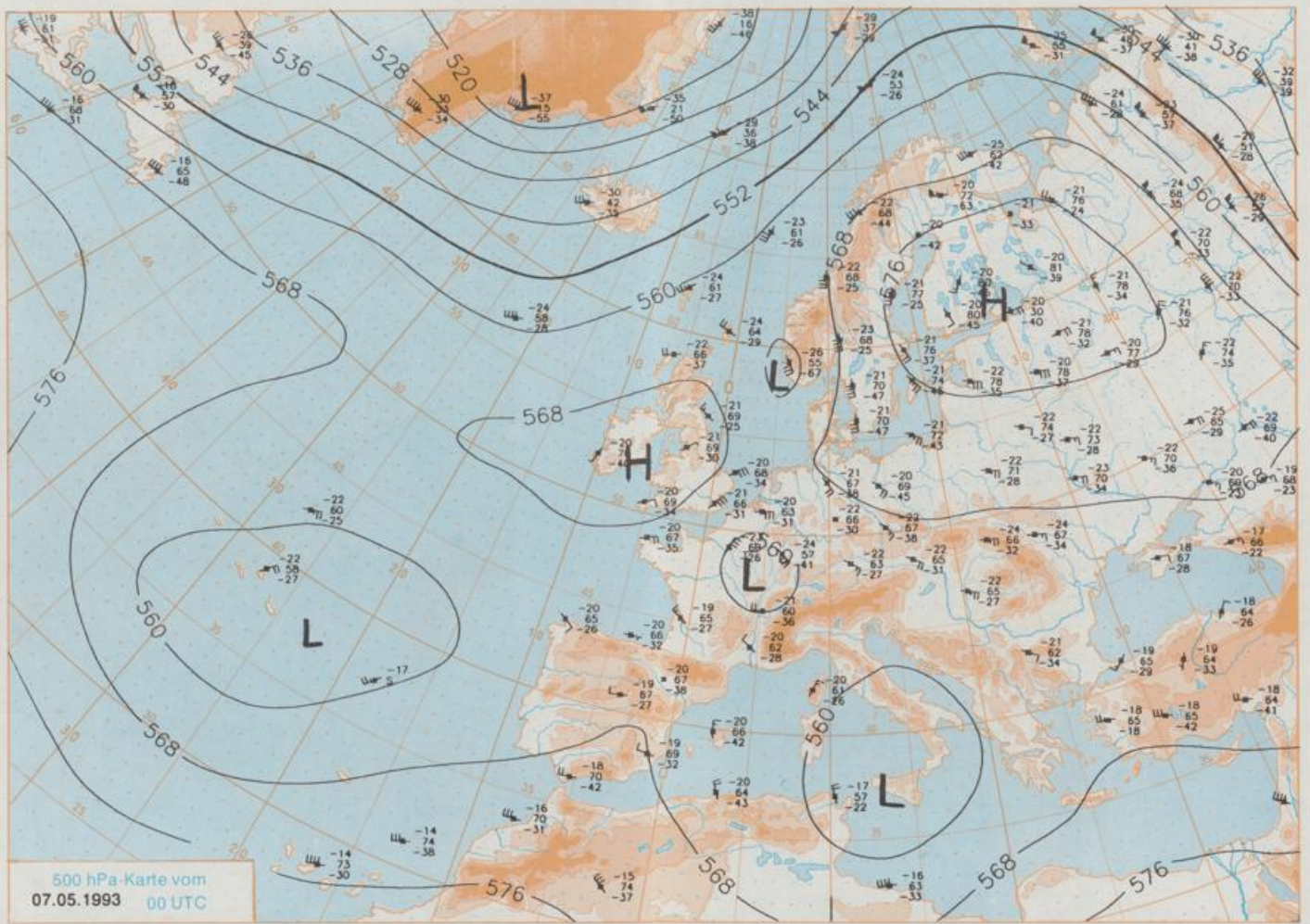
Deutschland-Vorhersage für Sonntag, 09.05.1993

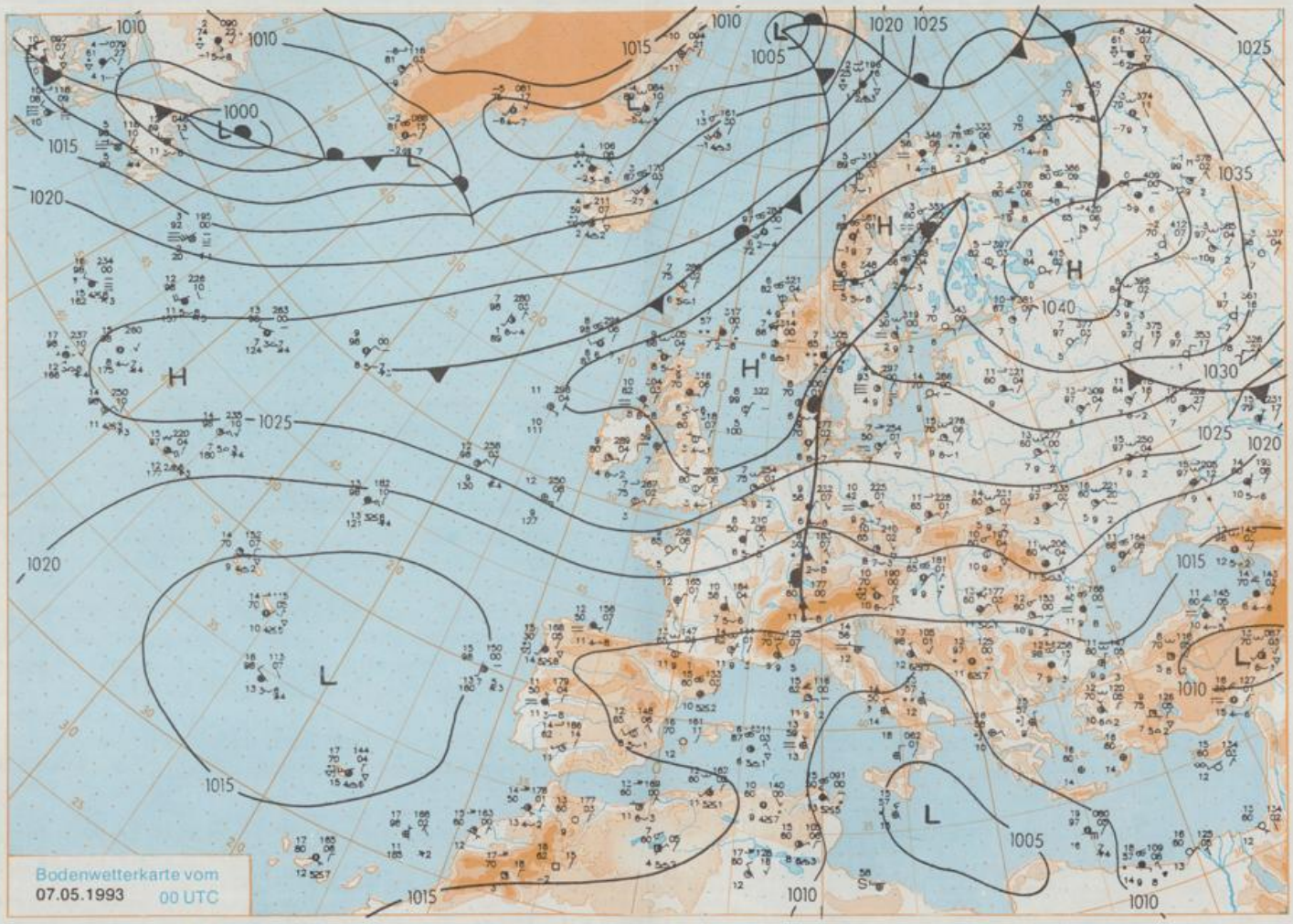
Die am Freitag 00 UTC über Deutschland angelangte Warmfront zieht nach Westen ab und hat in der Nacht zu Sonntag Wales erreicht. Ihr folgt an der Südflanke ein sich mit seinem Schwerpunkt nach Schweden verlagerndes Hochs warme, instabil geschichtete Luft.

Nachts verbreitet klar, morgens örtlich Nebel und Frühtemperaturen um 10 Grad C. Am Tage sonnig, vor allem in der zweiten Tageshälfte auch wolkeig mit einzelnen Schauern oder Gewittern. Höchsttemperaturen um 25 Grad C. Schwacher bis mäßiger Wind aus östlichen Richtungen.

Weitere Aussichten für Montag, 10.05.1993

Keine durchgreifende Wetteränderung.





Stereographische Projektion 1 : 30 000 000 60°N

Wettermeldungen von Freitag, dem 7. Mai 1993 06 UTC

Station	Bar.-höhe (m)	Luftdr. red.NN (hPa)	Wetter	Wind km/h	Temperatur (Grad C)					Sonne Vord. Std.	RR 24h mm	Schnee höhe cm	Extremwerte der Lufttemperatur in der Dekade vom 1.05. bis 10.05.					
					Luft 2 m	Tau-punkt	Max Vortag	Mittel 2 m	Min 5 cm				Nacht 2 m	seit	Tmax Datum	Tmin Datum	Datum	
					2 m	5 cm	5 cm	5 cm	5 cm				1.05.	10.05.	10.05.			
Helgoland	8	1027.1	stark bew.	NNE	31	9.7	5.5	11.1	9.6	9.1	8	13.9		1952	20.3	6.05.1990	1.6	2.05.1979
List / Sylt	29	1027.9	wolkig	NE	21	9.3	5.4	13.3	9.7	7.8	5	13.7	0.0	1937	26.1	9.05.1976	0.4	2.05.1979
Schleswig	48	1027.4	stark bew.	NE	9	9.0	7.9	13.1	10.0	7.9	7	12.6	0.1	1947	27.2	8.05.1976	-1.1	1.05.1962
Kiel	31	1026.9	stark bew.	NNE	17	9.5	8.1	11.1	9.2	8.1	8	7.3	0.0	1940	28.1	9.05.1976	-1.7	3.05.1941
Arkona	42	1025.4	wolkig	NNW	11	7.9	7.4	8.1	7.0	6.8	4	0.2		1951	23.2	3.05.1966	-0.7	4.05.1985
Norderney	16	1026.8	stark bew.	NE	31	9.6	7.6	11.5	9.4	9.1	3	13.2	0.0	1947	28.4	10.05.1976	1.1	9.05.1957
Bremerhaven	11	1026.4	stark bew.	NE	13	9.4	6.5	14.2	10.1	9.2	9	11.0		1949	28.6	9.05.1976	-1.1	8.05.1957
Cuxhaven	12	1026.9	bedeckt	NE	18	9.9	7.2	14.5	10.7	9.8	9	12.8	0.0	1946	28.7	10.05.1976	0.5	1.05.1979
Hamburg/Flugh.	16	1025.4	stark bew.	NE	9	8.9	8.0	12.8	9.6	8.2	8	9.2	0.0	1891	28.4	9.05.1976	-5.0	10.05.1941
Lübeck	15	1025.7	bedeckt	NE	9	9.5	8.4	10.7	8.7	8.1	8	3.1	0.0	1890	29.1	9.05.1976	-3.0	9.05.1941
Boltenhagen	17	1025.8	stark bew.	NNE	21	9.1	8.7	9.1	8.5	7.9	8	3.1		1951	27.2	9.05.1976	-1.8	9.05.1957
Schwerin	67	1024.6	bedeckt	NNE	11	8.3	7.4	10.0	8.2	7.6	8	0.8	0.1	1947	27.9	4.05.1977	-1.1	8.05.1953
Warnemünde	10	1025.8	bedeckt	NE	17	8.0	7.8	9.0	8.0	7.9	8	0.8	0.4	1951	28.0	9.05.1976	0.5	1.05.1971
Teterow	50	1024.3	bedeckt	N	15	7.7	7.5	8.1	7.3	7.0	6			1947	28.1	7.05.1990	-1.3	2.05.1971
Barth	7	1025.2	stark bew.	N	17	7.6	7.5	8.3	7.7	3.9	2		0.0					
Greifswald	6	1024.9	wolkig	NNW	9	9.3	8.8	8.9	7.8	7.7	8	0.2		1951	28.5	5.05.1977	-1.9	1.05.1971
Ueckermünde	7	1024.6	wolkig	N	8	10.6	9.0	9.4	8.4	7.8	7		0.0					
Emden	12	1026.0	stark bew.	NNE	15	9.8	7.3	14.6	9.9	7.8	7	12.0		1947	28.8	10.05.1976	-1.5	8.05.1957
Bremen/Flugh.	5	1025.4	Sprühregen	NE	13	8.8	7.6	14.9	10.6	8.6	9	10.2	0.0	1890	30.1	8.05.1976	-3.5	8.05.1957
Sozial	78	1025.6	bedeckt	NNE	9	8.0	7.6	13.8	9.5	7.5	8	7.8	0.0	1948	28.9	9.05.1976	-3.4	4.05.1967
Boizenburg	46	1025.4	bedeckt	NNE	11	8.3	7.8	11.2	8.8	7.7	8	3.0						
Lüchow	18	1025.2	bedeckt	NE	15	7.8	7.4	9.8	7.8	7.8	8		0.3	1955	28.2	9.05.1976	-3.5	9.05.1957
Seehausen/Altm.	23	1024.5	Nebel	N	15	8.0	7.8	9.6	8.2	7.9	8		0.0					
Marnitz	87	1025.0	Nebel	N	5	7.0	6.8	7.8	7.1	6.8	7	X	0.7					
Neuruppin	39						10.0											
Neubrandenburg	80	1025.0	Nebel	NNE	9	7.5	7.3	8.3	7.1	6.4	6		0.1					
Angermünde	55	1024.2	Nebel	N	11	8.2	8.2	11.6	8.6	7.9	7		0.0	1951	29.0	5.05.1977	-3.8	9.05.1957
Lingen	26	1024.1	bedeckt	NE	8	8.9	6.8	16.1	11.0	8.7	8	11.3		1951	30.7	10.05.1976	-2.2	8.05.1957
Münst.-Osn./Flugh.	52	1023.9	stark bew.	NE	21	9.0	6.6	15.2	11.4	8.7	9	9.2	0.0					
Osnabrück	97	1024.7	stark bew.	ENE	17	8.6	6.9	14.6	10.3	8.2	8	9.8		1952	29.2	10.05.1976	-1.6	8.05.1957
Bad Salzuflen	139	1024.1	Sprühregen	NE	8	8.2	7.5	12.9	8.6	8.0	8	4.4	0.2	1935	28.5	9.05.1976	-4.5	2.05.1935
Hannover/Flugh.	59	1023.9	bedeckt	NNE	11	8.4	8.1	12.7	9.4	7.9	8	5.1	0.0	1936	29.0	9.05.1976	-3.2	5.05.1980
Braunschweig	88	1024.1	bedeckt	NE	13	8.1	7.5	9.8	7.8	7.8	8	0.3	0.0	1891	29.1	7.05.1900	-2.6	3.05.1941
Gardelegen	48	1024.3	Nebel	N	9	8.5	8.1	9.2	7.8	8.0	8		0.4					
Magdeburg	84	1024.0	Sprühregen	NNE	11	9.3	8.7	9.3	8.2	8.4	8		0.6	1947	29.3	10.05.1976	-2.9	9.05.1957
Potsdam	99	1023.9	Nebel	N	8	9.1	8.6	10.9	9.6	8.5	6		0.0	1893	31.1	6.05.1923	-3.6	2.05.1935
Berlin-Temp.	49	1023.5	wolkig	NNE	11	9.2	8.4	11.3	10.0	8.8	8		0.1	1876	30.0	6.05.1923	-4.0	1.05.1886
Lindenberg	112	1023.0	Nebel	N	4	9.2	8.9	11.7	8.7	8.6	7		0.0	1951	28.5	3.05.1966	-1.5	10.05.1953
Manschnow	16	1023.0	leicht bew.	NNW	4	9.4	9.4	12.7	10.1	7.7	6							
Düsseld./Flugh.	41	1022.2	bedeckt	NE	11	9.9	6.9	15.0	10.5	9.6	10	5.4		1970	31.6	8.05.1976	-0.4	3.05.1981
Bocholt	24	1023.5	bedeckt	E	18	9.4	6.4	15.5	11.4	9.4	8	12.8		1947	30.5	10.05.1976	-1.4	1.05.1962
Essen	161	1022.5	stark bew.	ENE	21	9.0	6.6	13.5	9.9	8.7	8	5.4	0.0	1935	29.5	10.05.1976	-1.8	7.05.1957
Kahler Asten	859	-	in Wolken	ENE	24	4.9	4.9	5.8	3.2	3.2	3		1	1955	24.1	9.05.1976	-4.6	8.05.1957
Bad Lipsprunge	158	1023.2	bedeckt	NE	11	8.7	7.9	12.3	8.6	7.9	7	0.6	0.0	1951	28.1	10.05.1976	-1.9	1.05.1962
Kassel	233	1022.4	Sprühregen	N	13	8.9	7.1	10.8	7.8	7.8	7	0.2	0.4	1951	29.9	9.05.1976	-2.7	7.05.1979
Göttingen	173	1022.8	bedeckt	N	8	9.0	7.7	12.3	9.3	8.6	7	0.5	0.0	1947	29.0	10.05.1976	-3.9	9.05.1957
Leinefelde	356	1022.7	bedeckt	E	11	8.3	8.2	10.5	7.4	6.7	7	0.1	0.0	1957	27.4	9.05.1976	-3.0	8.05.1957
Braunlage	610	1022.3	wolkig	E	13	7.5	7.5	8.1	5.2	4.6	5	0.4	0.1	1936	24.4	9.05.1976	-6.1	8.05.1941
Brocken	1153	-	wolkig	E	28	8.0	4.6	1.4	1.5	1.2	1	0.7	3	1951	19.8	8.05.1976	-6.8	8.05.1953
Artern	166	1023.1	Sprühregen	NE	17	9.1	8.7	10.3	8.0	8.2	8		0.1	1954	28.9	10.05.1976	-2.6	9.05.1957
Leipzig/Flugh.	141	1023.0	stark bew.	ENE	13	10.4	9.8	9.4	8.8	9.2	9		0.3	1951	28.2	10.05.1976	-1.0	9.05.1957
Wittenberg	106	1022.8	Nebel	NNE	4	9.4	9.2	10.5	9.2	9.4	10		0.0	1951	29.0	9.05.1976	-2.6	8.05.1957
Oschatz	152	1022.3	Sprühregen	E	8	10.3	10.2	10.3	9.2	10.1	10		0.1					
Dresden/Flugh.	230	1022.4	Nebel	E	4	9.5	9.0	10.4	9.0	9.4	9		0.2	1917	28.9	4.05.1977	-3.3	2.05.1935
Doberlug-Kir.	99	1023.2	Nebel	NE	9	9.5	9.2	11.0	9.5	8.6	7		0.4					
Cottbus	69	1023.2	Nebel	still	9.0	8.6	11.6	9.8	8.8	7		0.0		1951	29.3	4.05.1977	-2.6	5.05.1980
Görlitz	238	1022.8	Nebel	still	9.0	9.0	11.5	8.7	7.9	5		0.0		1951	27.7	4.05.1977	-2.2	7.05.1957
Aachen	205	1021.4	bedeckt	NE	9	8.4	6.0	14.8	8.6	7.5	8	4.1	1	1891	29.4	7.05.1976	-1.3	1.05.1914
Nürnberg	629	1021.0	in Wolken	N	11	5.2	5.2	10.5	4.8	3.5	4	2.4	6	1947	25.6	10.05.1976	-4.4	4.05.1979
Köln-Bonn/Flugh.	99	1021.5	stark bew.	NNW	9	8.9	7.5	14.0	9.3	7.7		0.4	1	1958	31.3	9.05.1976	-2.9	7.05.1979
Bendorf	132	1021.1	bedeckt	N	5	8.9	8.4	12.9	8.5	7.4	7	0.2	5	1951	31.1	9.05.1976	-0.5	7.05.1979
Bad Marienberg	555	1020.7	stark bew.	NE	17	6.8	6.6	8.3	6.6	5.4	6		0.7	1963	26.2	9.05.1976	-2.2	3.05.1979
Giessen	195	1021.0	stark bew.	N	13	9.6	7.7	10.2	8.7	8.3	8		0.8	1939	30.4	9.05.1976	-2.0	8.05.1941
Bad Hersfeld	225	1021.2	stark bew.	NE	13	10.8	8.0	11.6	9.2	8.2	8		0.6	1949	30.4	9.05.1976	-3.0	9.05.1957
Wasserkuppe	925	-	leicht bew.	E	31	7.6	4.3	4.4	4.0	3.5	4		2	1936	24.2	9.05.1976	-4.8	3.05.1979
Meiningen	453	1021.1	leicht bew.	NNW	11	8.0	7.2	9.6	7.0	5.7	4	0.1	1					
Schmücke	942	-	Nebel	NE	21	5.2	4.9	3.0	2.8	3.0	3		3					