

Wetterkarte

ISSN 0936-5818

D 7311 A

Amtsblatt des Deutschen Wetterdienstes

Erscheint täglich
Nur Postbezug

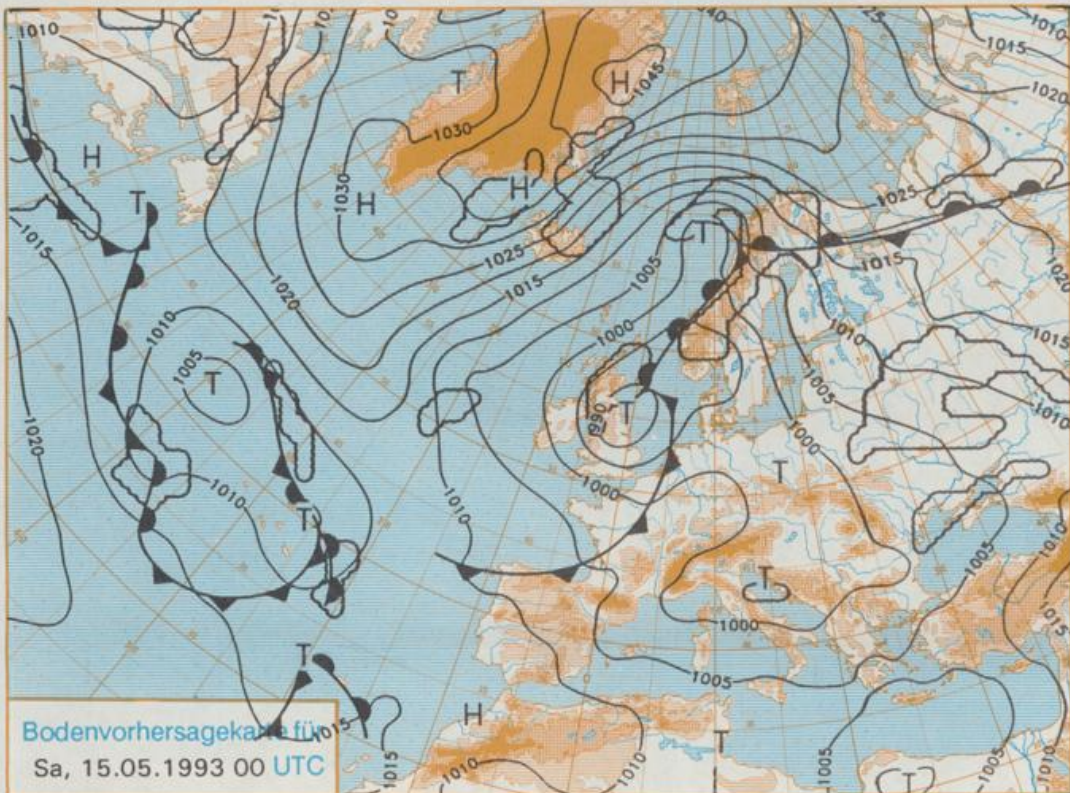
Druck und Verlag: Deutscher Wetterdienst, Zentralamt
Frankfurter Straße 135, 6050 Offenbach am Main
Postfach 10 04 65, Telefon: (069) 80 62-2225
Telex: (069) 4152871, Telefax: (069) 80 62-2484
Postgirokonto Frankfurt: BLZ 500 100 60, KINr. 490 31-606

Schutzgebühr monatlich DM 21.-
einschließlich Versandkosten,
Einzelpreis DM 1.-
zuzüglich Versandkosten

Jahrgang 1993

Donnerstag, den 13. Mai

Nummer 133

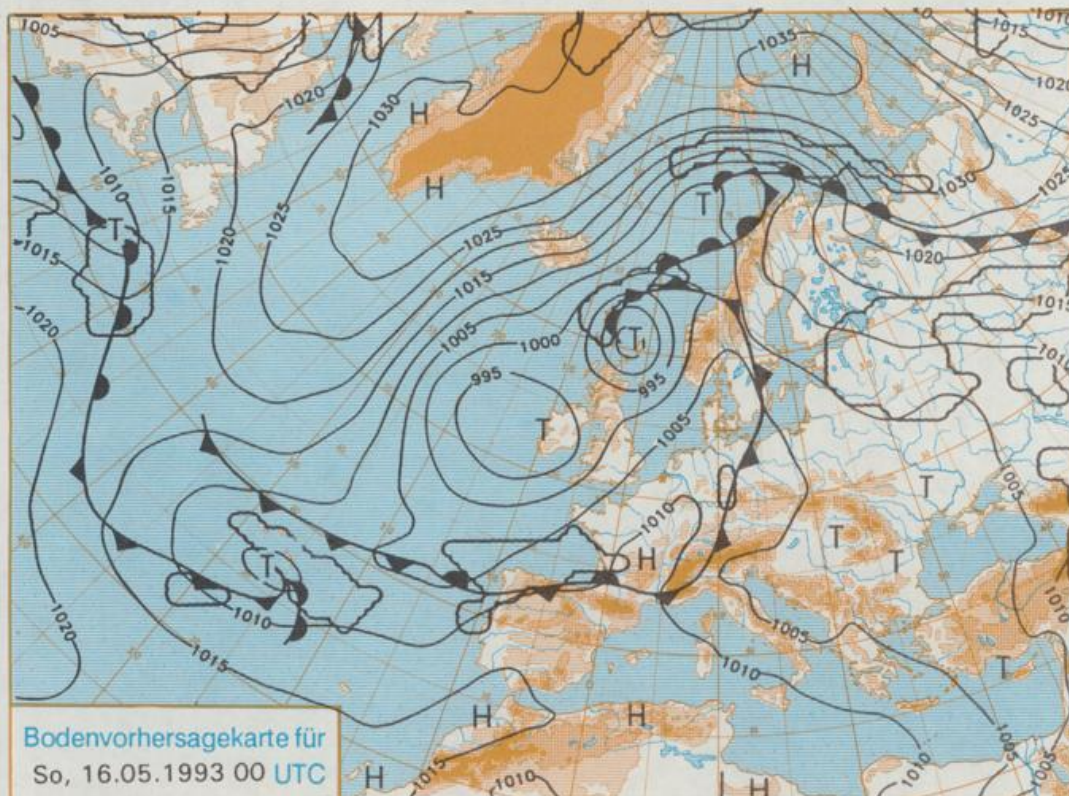


Deutschland-Vorhersage für Samstag, 15.05.1993

An der am Donnerstag 00 UTC über Schottland angegangenen Kaltfront entsteht bis Samstag 00 UTC ein Tiefdruckgebiet mit Zentrum an der ostenglischen Küste. Bis Sonntag 00 UTC zieht es zu den Shetlands, während sich bei Irland ein weiteres Tief entwickelt. Die nach Deutschland einfließende kühlere Meeresluft gelangt unter einen Hochdruckkeil.

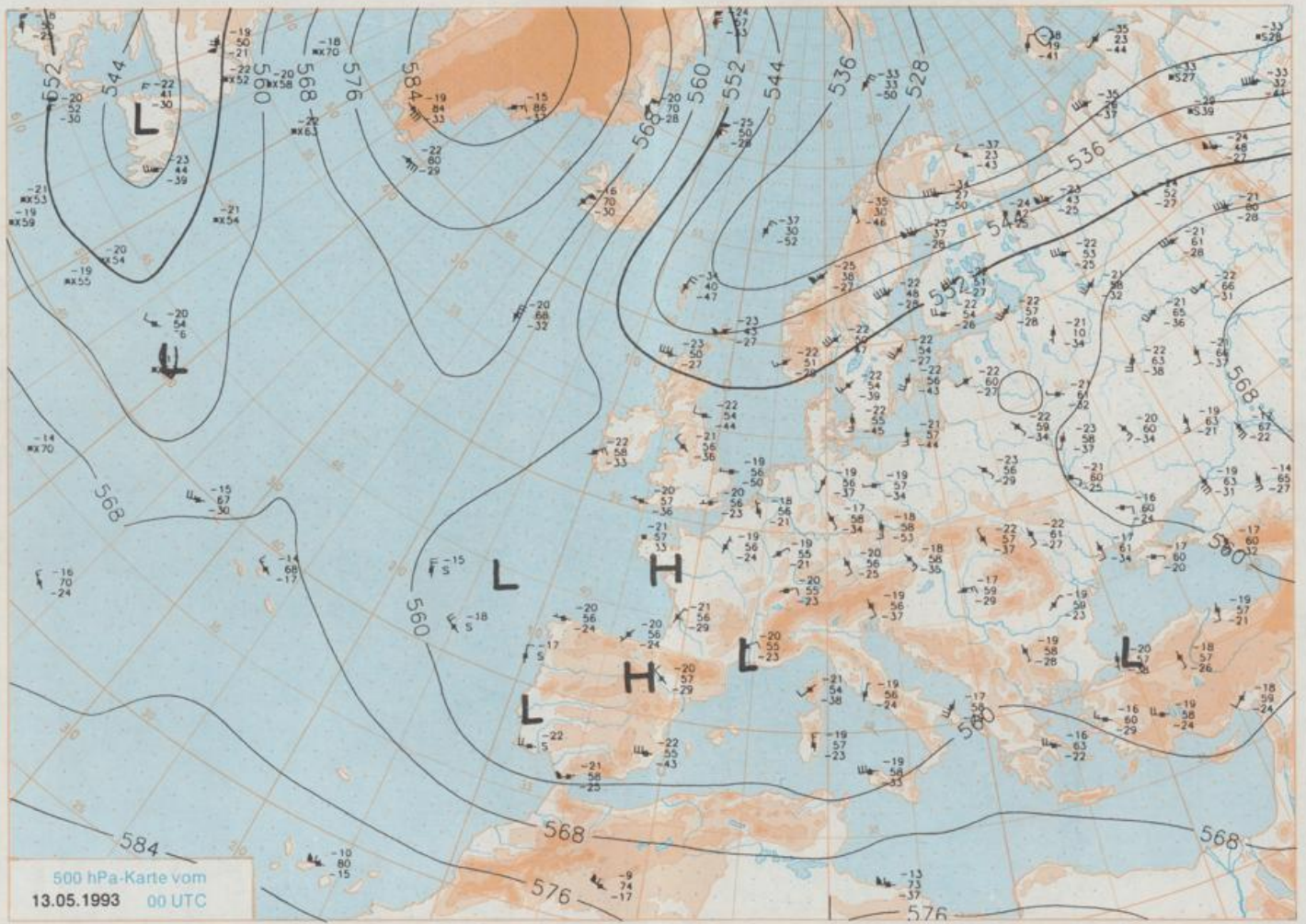
Wechselnde Bewölkung und vereinzelt Schauer, im Südosten örtlich Gewitter. Frühtemperaturen 9 bis 13 Grad C. Tageshöchsttemperaturen 16 bis 20, im Osten bis 22 Grad C. Schwacher, tagsüber etwas auflebender Wind aus unterschiedlichen Richtungen.

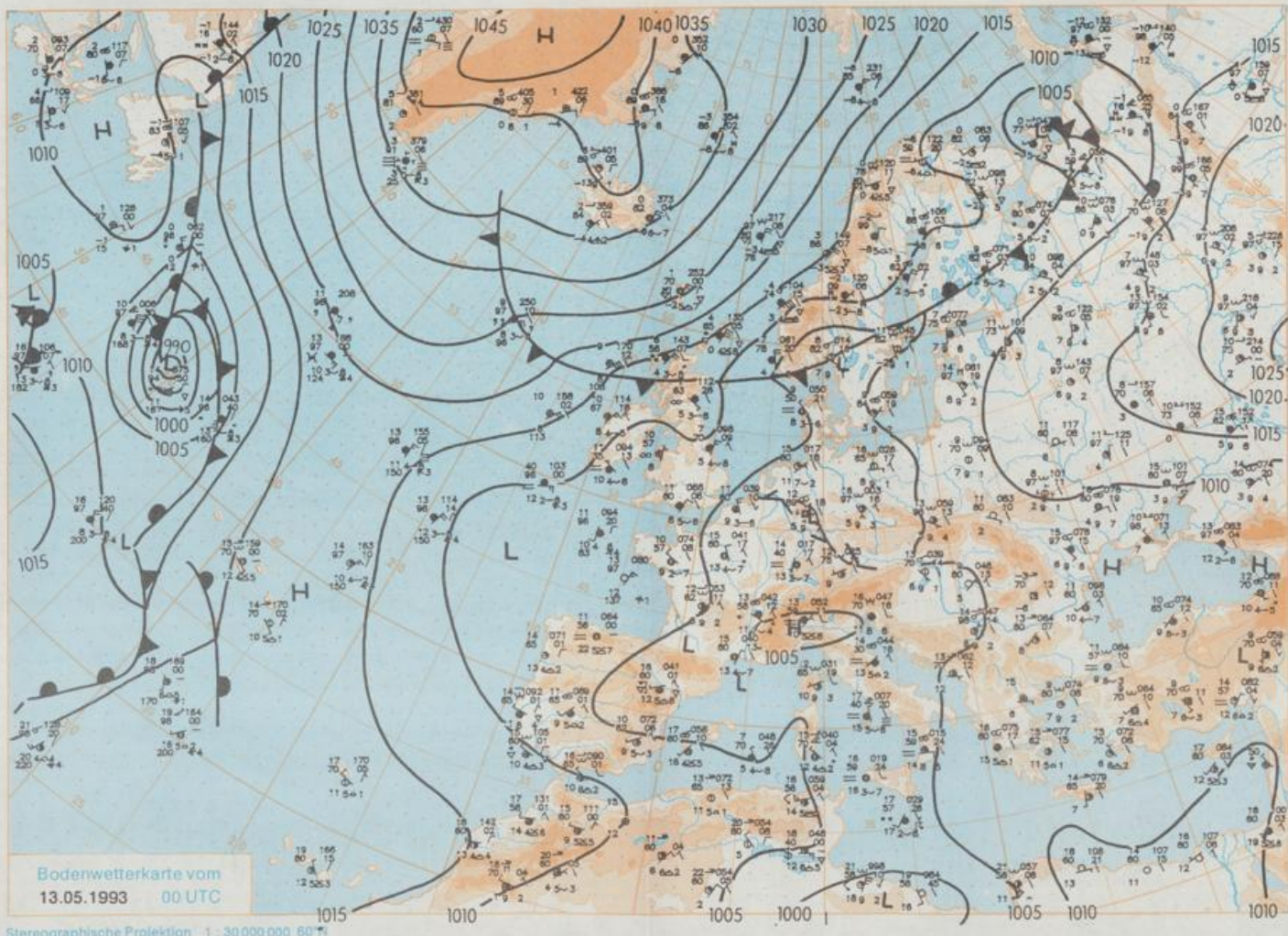
Stereographische Projektion 1 : 60 000 000 60°N



Weitere Aussichten für Sonntag, 15.05.1993

Vor allem im Osten und Südosten anfangs wolkig und vereinzelt Niederschlag. Sonst wieder freundlicher und etwas wärmer.





Bodenwetterkarte vom
 13.05.1993 00 UTC

Stereographische Projektion 1 : 30 000 000 60°N

Wettermeldungen von Donnerstag, dem 13. Mai 1993 06 UTC

Station	Bar.- höhe (m)	Luftdr. red.NN (hPa)	Wetter	Wind km/h	Temperatur (Grad C)					Sonne Vort. Std.	RR 24h mm	Schnee höhe cm	Extremwerte der Lufttemperatur in der Dekade vom 11.05 bis 20.05					
					Temperat. (Grad C)		Mittel		Nacht				Tmax	Datum	Tmin	Datum		
					Luft	Tau- punkt	Max	Min	2 m								5 cm	
Helgoland	8	999.4	stark bew.	NNE	31	11.5	9.9	17.4	13.8	11.1	11	12.7	0.0	1952	21.0	15.05.1992	2.7	17.05.1963
List / Sylt	29	1000.0	leicht bew.	N	22	11.9	9.3	21.5	16.0	10.5	8	10.6		1937	24.8	12.05.1971	1.3	16.05.1941
Schleswig	48	999.2	leicht bew.	NE	13	10.6	9.3	19.3	13.8	8.6	7	12.3		1947	27.4	19.05.1953	-0.5	11.05.1978
Kiel	31	999.6	leicht bew.	ENE	9	11.5	7.8	17.6	13.0	9.5	8	12.1		1940	28.5	14.05.1943	-1.4	11.05.1941
Arkona	42	999.6	leicht bew.	SSW	8	13.6	7.5	11.9	10.4	9.6	8	13.3		1951	26.4	17.05.1971	0.8	11.05.1978
Norderney	16	999.6	wolkig	NNE	18	11.0	9.3	15.5	12.8	11.0	10	12.5	5	1947	27.4	14.05.1947	3.0	12.05.1978
Bremerhaven	11	998.7	leicht bew.	NNE	9	14.2	9.9	24.5	18.4	13.2	11	10.4		1949	28.8	15.05.1992	2.0	11.05.1978
Cuxhaven	12	999.2	leicht bew.	NNE	15	12.9	10.2	22.7	16.4	12.3	9	11.6		1946	27.1	16.05.1979	1.3	16.05.1946
Hamburg/Flugh.	16	998.4	wolkig	NE	5	11.8	9.3	25.4	17.3	10.4	9	10.1		1891	30.4	13.05.1945	-4.8	11.05.1938
Lübeck	15	999.0	leicht bew.	E	4	11.3	10.2	22.5	14.5	7.9	4	13.2		1890	30.4	12.05.1907	-2.0	11.05.1941
Boitenhagen	17	998.8	leicht bew.	NE	8	11.2	10.7	14.5	12.0	10.1	9	12.8		1951	27.8	17.05.1971	0.1	11.05.1957
Schwerin	67	997.7	leicht bew.	E	8	13.7	9.1	26.0	18.4	10.9	7	12.7		1947	28.8	14.05.1985	-1.0	11.05.1978
Warnemünde	10	999.1	leicht bew.	SE	9	12.5	10.1	19.5	15.5	9.4	9	11.4		1951	29.0	17.05.1971	0.0	12.05.1978
Teterow	50	998.1	leicht bew.	SSE	15	15.8	9.0	25.5	16.0	9.9	7	11.9		1947	29.6	17.05.1971	-3.0	12.05.1978
Barth	7	999.0	wolkig	still		11.9	11.2	20.8	13.3	8.9	5	11.7						
Greifswald	6	999.4	leicht bew.	SSE	9	15.7	8.5	16.4	12.7	9.2	7	11.8		1951	30.1	17.05.1971	-1.8	12.05.1978
Ueckermünde	7	999.9	leicht bew.	SE	8	15.8	7.7	20.5	15.9	13.1	9	9.6						
Emden	12	998.9	leicht bew.	NNW	18	12.4	11.5	25.4	18.0	11.7	10	10.6		1947	29.4	13.05.1969	0.9	15.05.1977
Bremen/Flugh.	5	998.0	leicht bew.	NNE	9	13.9	10.9	26.6	19.8	12.0	8	10.5		1890	30.5	12.05.1907	-2.5	11.05.1938
Sothau	78	998.4	leicht bew.	N	4	13.0	9.8	26.2	18.6	11.2	9	9.5		1948	29.5	13.05.1969	-2.3	11.05.1978
Boizenburg	46	998.2	leicht bew.	NNE	5	12.0	9.0	26.2	19.1	10.5	10	12.8						
Lüchow	18	998.3	stark bew.	NE	5	11.7	10.4	26.7	18.8	8.8	5	11.4		1955	29.7	14.05.1969	-3.3	11.05.1978
Seehausen/Altm.	23	998.0	wolkig	ESE	8	14.3	7.8	26.6	19.4	9.1	7	11.8						
Marnitz	87	998.1	leicht bew.	E	4	13.8	9.1	26.1	18.3	8.8	4	X						
Neuruppin	39	998.7	leicht bew.	ESE	8	14.4	8.2	25.9	20.2	11.8	9	13.0						
Neubrandenburg	80	999.1	leicht bew.	SE	11	17.8	4.4	25.8	16.0	11.7	10	12.8						
Angermünde	55	999.6	leicht bew.	SE	9	15.6	7.6	26.6	19.7	12.5	8	12.7		1951	33.5	18.05.1971	-5.1	12.05.1978
Lingen	26	997.9	stark bew.	NW	11	13.2	12.4	26.6	19.8	13.1	13	12.3	0.0	1951	31.1	15.05.1992	-0.8	11.05.1953
Münst.-Osn./Flugh.	52	998.3	wolkig	WNW	8	15.7	12.3	26.1	19.1	12.7	10	11.1						
Osnabrück	97	998.0	leicht bew.	WSW	8	14.5	10.9	25.6	19.0	12.2	10	11.4		1952	29.3	13.05.1969	0.1	11.05.1953
Bad Salzuflen	139	998.2	leicht bew.	S	5	13.1	11.2	25.5	19.0	10.9	9	10.2		1935	30.7	13.05.1969	-1.5	11.05.1938
Hannover/Flugh.	59	997.7	leicht bew.	WNW	4	11.7	9.4	25.7	18.9	9.8	7	11.1		1936	30.3	14.05.1943	-2.2	11.05.1978
Braunschweig	88	997.8	leicht bew.	still		12.3	8.8	25.2	18.8	10.3	6	12.0		1891	31.8	12.05.1907	-1.8	11.05.1978
Gardelegen	48	997.8	leicht bew.	still		11.2	7.8	26.9	17.9	7.2	6	7.2						
Magdeburg	84	997.9	leicht bew.	SE	4	13.1	7.5	26.9	17.8	10.0	7	11.9		1947	30.7	14.05.1969	-2.8	11.05.1978
Potsdam	99	999.0	leicht bew.	ESE	17	15.1	6.1	27.3	20.2	12.7	11	12.6		1893	32.5	18.05.1971	-2.6	11.05.1978
Berlin-Temp.	49	999.5	leicht bew.	SE	13	16.9	4.9	26.7	21.0	14.7	11	13.0		1876	32.4	19.05.1888	-1.6	11.05.1978
Lindenberg	112	999.5	leicht bew.	SSE	8	15.6	4.6	27.2	20.7	14.0	13	12.7		1951	33.3	18.05.1971	-2.4	12.05.1978
Manschnow	16	999.5	leicht bew.	E	8	13.2	8.4	27.3	19.2	10.3	6	10.7						
Düsseldorf/Flugh.	41	999.3	Regen	W	4	14.9	14.0	22.2	16.6	14.3	13	9.1	0.0	1970	31.3	15.05.1992	1.6	11.05.1980
Bocholt	24	993.5	Regen	WNW	5	14.2	13.2	23.9	17.4	14.2	13	11.5	12	1947	31.2	15.05.1992	-3.1	11.05.1953
Essen	161	999.3	stark bew.	WNW	4	14.8	13.1	22.6	17.4	14.3	12	10.6	0.0	1935	29.8	15.05.1992	-1.4	16.05.1941
Kahler Asten	859	-	wolkig	NNW	13	11.8	8.5	20.4	14.8	10.5	7	8.2		1955	25.5	14.05.1969	-3.1	11.05.1978
Bad Lipsprunge	158	998.7	stark bew.	SSW	5	13.8	11.7	25.7	18.6	9.3	6	10.2		1951	30.1	13.05.1969	-1.6	11.05.1953
Kassel	233	999.1	leicht bew.	SSW	5	13.4	11.5	25.4	19.4	12.1	9	12.7		1951	30.0	14.05.1969	-0.8	11.05.1953
Göttingen	173	998.7	leicht bew.	S	4	12.7	10.0	26.7	18.2	10.2	6	11.8		1947	30.3	13.05.1969	-2.6	12.05.1951
Leinefelde	356	998.0	leicht bew.	still		11.9	10.2	23.5	17.1	8.8	7	13.1		1957	28.7	13.05.1969	-2.4	12.05.1978
Braunlage	610	997.4	leicht bew.	SSW	9	13.9	8.0	21.6	16.9	10.0	6	11.4		1936	28.1	19.05.1953	-3.9	11.05.1978
Brocken	1153	-	leicht bew.	WNW	5	16.3	6.5	16.0	13.3	12.7	9	12.5		1951	22.3	14.05.1969	-8.7	11.05.1978
Artern	166	998.6	leicht bew.	W	4	11.3	8.2	26.2	19.0	9.5	8	13.0		1954	30.6	17.05.1971	-1.9	11.05.1978
Leipzig/Flugh.	141	998.2	leicht bew.	S	17	15.0	7.2	25.2	20.2	13.2	12	13.0		1951	30.7	18.05.1971	-2.4	11.05.1978
Wittenberg	106	998.4	wolkig	ESE	8	15.1	5.1	28.0	21.1	14.8	13	12.0						
Oschatz	152	998.6	leicht bew.	SSE	4	14.4	7.4	26.3	19.4	11.7	9	12.2		1917	31.7	13.05.1945	-3.4	11.05.1978
Dresden/Flugh.	230	999.2	leicht bew.	SSE	15	15.3	3.8	25.4	20.5	13.4	10	13.4						
Doberlug-Kir.	99	999.2	wolkig	SSE	11	15.3	6.0	27.0	19.3	11.7	7	12.5						
Cottbus	69	999.6	leicht bew.	SE	8	16.2	3.5	28.0	21.2	11.7	7	13.1		1951	33.3	18.05.1971	-2.9	11.05.1978
Görlitz	238	999.9	leicht bew.	SSE	13	16.2	4.1	25.5	19.8	10.4	4	12.2		1951	30.0	18.05.1971	-2.6	11.05.1978
Aachen	205	999.6	Regen	NNW	5	13.6	12.4	21.7	16.9	13.6	13	2.4	1	1891	32.1	13.05.1969	-1.0	12.05.1941
Nürnberg	629	999.8	Regen	NNW	8	11.9	10.7	17.9	13.6	11.0	10	1.4	28	1947	27.3	13.05.1969	-1.1	20.05.1963
Köln-Bonn/Flugh.	99	999.5	stark bew.	uml	2	13.6	12.9	21.0	16.4	13.0	12	2.1	0.0	1958	31.6	13.05.1969	-1.2	14.05.1976
Bendorf	132	999.6	Regen	SE	2	13.0	13.0	23.0	16.4	11.7	11	3.8	3	1951	31.7	13.05.1969	0.9	12.05.1955
Bad Marienberg	555	999.4	Regen	NNW	11	11.8	11.8	21.5	13.8	10.9	8	3.9	3	1963	26.1	15.05.1992	-0.3	20.05.1965
Gießen	195	999.4	wolkig	S	4	13.2	11.1	24.9	18.9	12.7	10	9.8	0.1	1939	31.4	19.05.1953	-2.4	13.05.1941
Bad Hersfeld	225	999.7	stark bew.	SW	4	12.4	11.0	26.0	18.7	11.3	9	9.2	0.5	1949	31.3	19.05.1953	-1.6	12.05.1955
Wasserkuppe	925	-	stark bew.	S	5	10.4	7.3	21.2	15.0	9.8	7	8.2	2	1936	24.6	14.05.1969	-4.6	11.05.1978
Meiningen	453	999.9	wolkig	SSE</														