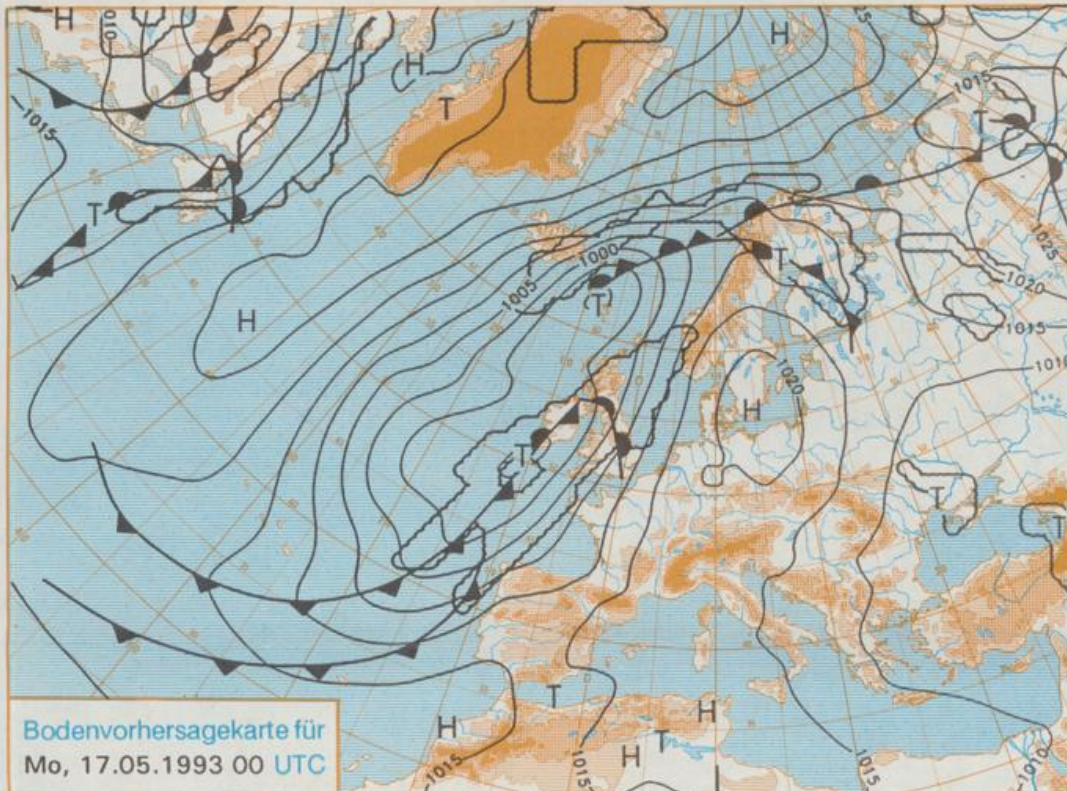


Erscheint täglich  
Nur PostbezugDruck und Verlag: Deutscher Wetterdienst, Zentralamt  
Frankfurter Straße 135, 6050 Offenbach am Main  
Postfach 10 04 65, Telefon: (069) 80 62-2225  
Telex: (069) 4152871, Telefax: (069) 80 62-2484  
Postgirokonto Frankfurt: BLZ 500 100 80, KtNr. 490 31-606Schutzgebühr monatlich DM 21,-  
einschließlich Versandkosten,  
Einzelpreis DM 1,-  
zuzüglich Versandkosten

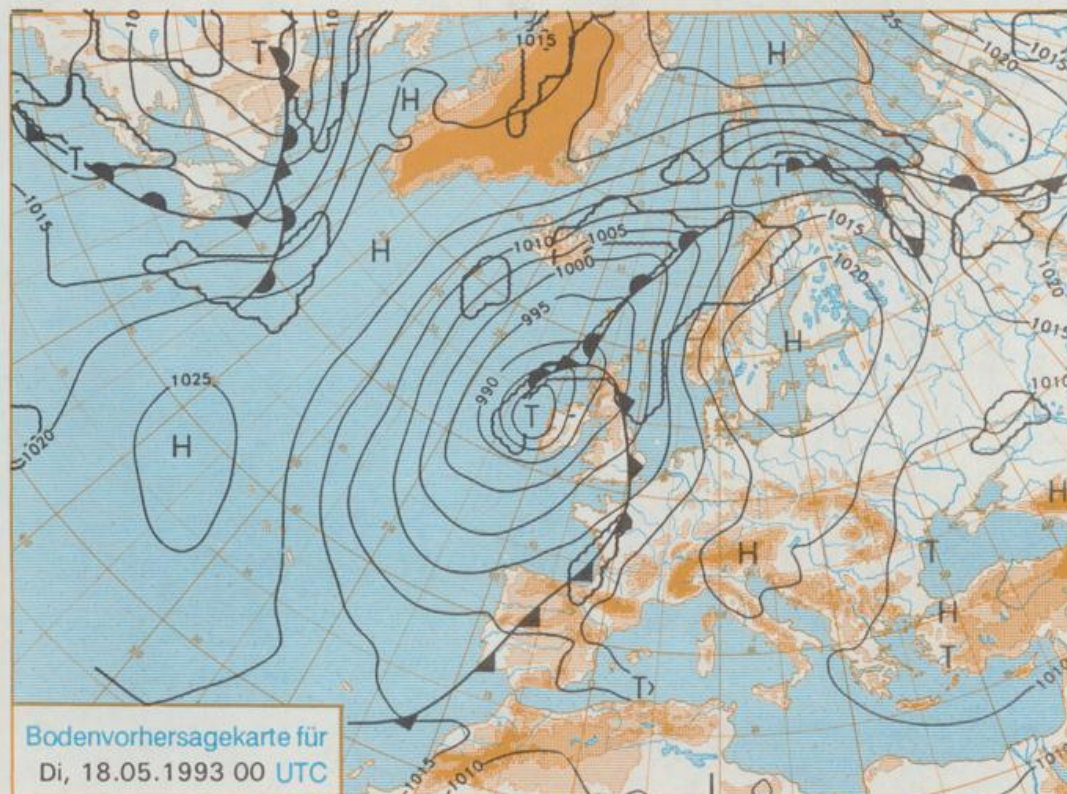
Jahrgang 1993

Samstag, den 15. Mai

Nummer 135



Stereographische Projektion 1 : 60 000 000 60°N



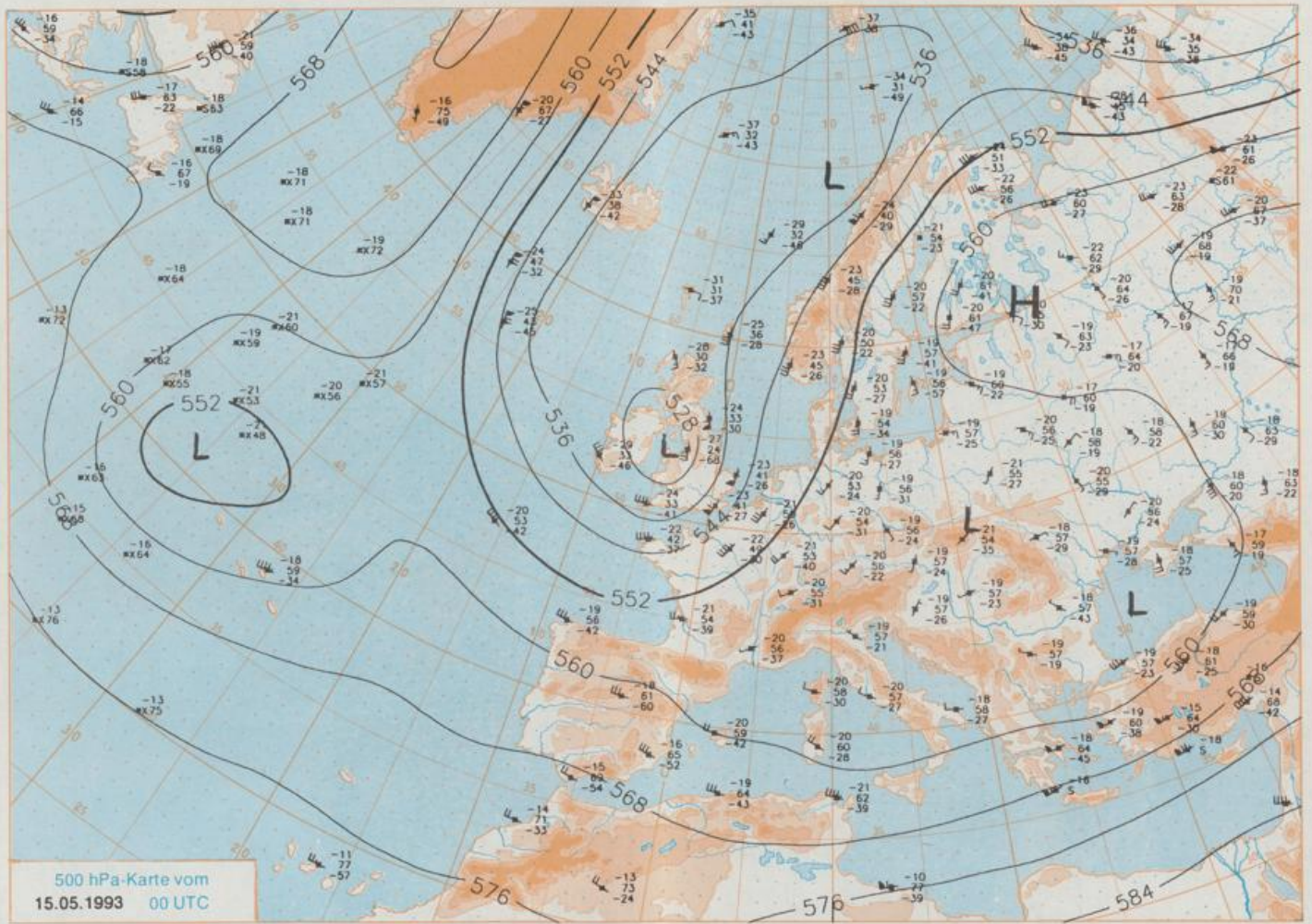
## Deutschland-Vorhersage für Montag, 17.05.1993

Das am Samstag 00 UTC über den Britischen Inseln liegende Tief verlagert sich Richtung Island und füllt sich bis Dienstag auf. Seine Kaltfront überquert bis Sonntag mittag Deutschland ostwärts. Die dahinter einfließende kühle Meeresluft kommt rasch unter den Einfluß eines Hochs, das am Sonntag früh über Südwestdeutschland liegt und bis Montag 00 UTC zur Ostsee wandert. Dabei kommt es ab Montag über Mitteleuropa zu kräftiger Erwärmung.

Am Montag ist es heiter bis wolkig und trocken. Die Tiefsttemperaturen liegen um 10, die Höchstwerte zwischen 22 und 27 Grad C. Der Wind ist meist schwach aus Ost bis Süd.

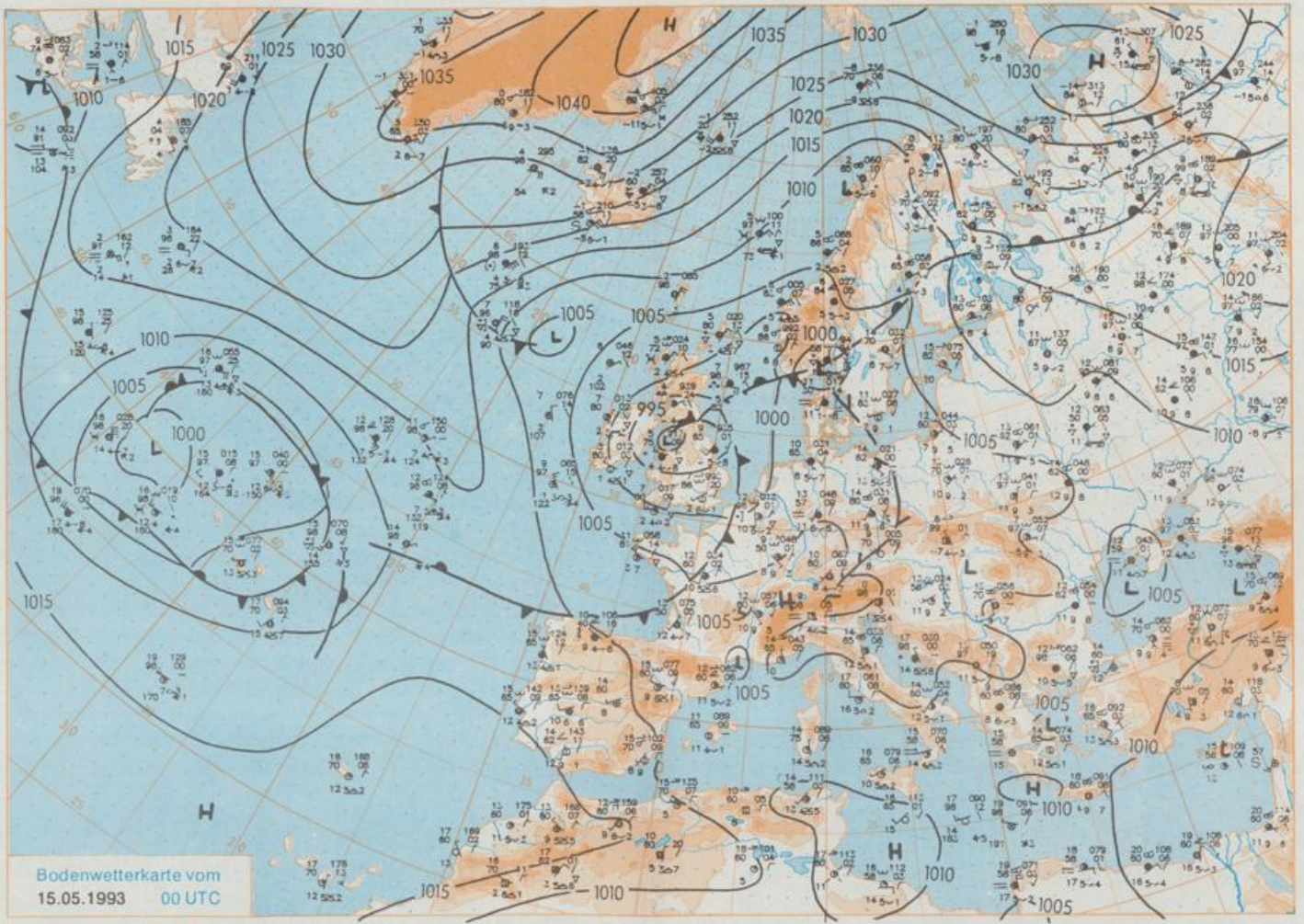
## Weitere Aussichten für Dienstag, 18.05.1993

Im Westen aufkommende Wärmegewitter, sonst wenig Änderung.



500 hPa-Karte vom  
15.05.1993 00 UTC

Stereographische Projektion 1 : 30 000 000 60°N



Bodenwetterkarte vom  
15.05.1993 00 UTC

Stereographische Projektion 1 : 30 000 000 60°N

Wettermeldungen von Samstag, dem 15. Mai 1993 06 UTC

Station	Bar.-höhe (m)	Luftdr. red.NN (hPa)	Wetter	Wind km/h	Temperatur (Grad C)					Sonne Vort. Std.	RR 24h mm	Schnee höhe cm	Extremwerte der Lufttemperatur in der Dekade vom 11.05. bis 20.05.				
					Luft 2 m	Tau-punkt	Max Vortag	Mittel	Min				Nacht 5 cm	Tmax Datum	Tmin Datum	Tmax Datum	Tmin Datum
Helgoland	8	1002.6	wolkenlos	SSE 22	11.2	9.3	11.5	10.2	9.3	7	0.4		1952	21.0	15.05.1992	2.7	17.05.1963
List / Sylt	29	1002.4	stark bew.	SE 22	10.7	8.7	13.1	10.2	8.4	5	0.4	1	1937	24.8	12.05.1971	1.3	16.05.1941
Schleswig	48	1004.0	stark bew.	SE 5	9.9	9.2	16.6	11.4	6.9	5	1.1	0.5	1947	27.4	19.05.1953	-0.5	11.05.1978
Kiel	31	1004.2	stark bew.	SE 4	10.9	8.6	16.4	12.4	9.1	8	1.4		1940	26.5	14.05.1943	-1.4	11.05.1941
Arkona	42	1004.3	stark bew.	W 5	11.6	10.5	17.7	13.4	10.1	9	6.6	9	1951	26.4	17.05.1971	0.8	11.05.1978
Norderney	16	1001.9	stark bew.	S 15	11.1	9.5	11.2	10.7	9.8	8	0.7	0.0	1947	27.4	14.05.1947	3.0	12.05.1978
Bremerhaven	11	1003.2	wolkenlos	SSE 9	12.4	10.0	14.7	12.1	10.9	10	0.3	0.8	1949	28.8	15.05.1992	2.0	11.05.1978
Cuxhaven	12	1003.5	stark bew.	S 13	11.8	9.4	14.1	11.6	10.4	7	1.8	0.0	1946	27.1	16.05.1979	1.3	16.05.1946
Hamburg/Flugh.	16	1004.2	stark bew.	SE 9	12.3	9.3	15.7	12.4	10.7	11	0.1		1891	30.4	13.05.1945	-4.8	11.05.1938
Lübeck	15	1004.5	stark bew.	SSE 4	11.6	10.3	18.8	13.7	9.4	6	1.4		1890	30.4	12.05.1907	-2.0	11.05.1941
Boltenhagen	17	1004.6	bedeckt	SW 9	10.0	9.7	19.3	14.6	7.4	6	8.5		1951	27.8	17.05.1971	0.1	11.05.1957
Schwerin	67	1004.0	bedeckt	SSW 4	11.5	7.5	20.0	15.0	9.4	5	6.9		1947	28.8	14.05.1985	-1.0	11.05.1978
Warnemünde	10	1004.9	stark bew.	still	11.2	10.2	21.8	14.1	10.3	10	11.6		1951	29.0	17.05.1971	0.0	12.05.1978
Teterow	50	1004.2	bedeckt	still	11.5	10.3	24.4	17.6	11.2	9	9.9	0.0	1947	29.6	17.05.1971	-3.0	12.05.1978
Barth	7	1004.2	bedeckt	SW 5	10.8	10.7	23.1	15.6	8.3	5	9.6						
Greifswald	6	1004.6	stark bew.	still	12.4	10.6	25.5	17.6	10.8	9	8.8	2	1951	30.1	17.05.1971	-1.8	12.05.1978
Ueckermünde	7	1004.6	bedeckt	WNW 5	13.9	12.6	27.4	18.1	13.5	13	8.2	3					
Emden	12	1002.2	wolkig	SE 22	10.7	9.9	14.7	11.8	8.8	7	0.2		1947	29.4	13.05.1969	0.9	15.05.1977
Bremen/Flugh.	5	1003.8	wolkenlos	SSE 13	10.7	10.5	15.1	12.6	8.6	6	X	0.0	1890	30.5	12.05.1907	-2.5	11.05.1938
Soltau	78	1005.3	wolkenlos	S 8	11.1	9.7	15.5	13.1	10.2	9	0.1		1948	29.5	13.05.1969	-2.3	11.05.1978
Boizenburg	46	1004.9	stark bew.	SSW 8	12.8	11.5	18.5	14.1	11.7	12	1.0						
Lüchow	18	1004.9	bedeckt	WSW 11	12.7	11.1	19.6	15.3	12.1	11	7.9		1955	29.7	14.05.1969	-3.3	11.05.1978
Seehausen/Altm.	23	1005.2	stark bew.	SW 8	12.6	10.8	22.0	15.9	12.2	12	10.2						
Marnitz	87	1004.9	bedeckt	still	12.8	10.0	22.4	15.5	11.0	8	X						
Neuruppin	39	1005.5	stark bew.	W 4	12.9	12.2	24.0	17.5	12.0	12	10.4	0.9					
Neubrandenburg	80	1005.0	bedeckt	still	12.3	11.2	25.2	18.2	11.8	12	10.3	2					
Angermünde	55	1004.7	bedeckt	NW 9	13.6	11.8	26.4	20.1	12.8	12	11.3	0.2	1951	33.5	18.05.1971	-5.1	12.05.1978
Lingen	26	1002.2	wolkig	S 11	10.7	9.9	16.1	12.3	8.8	8		0.4	1951	31.1	15.05.1992	-0.8	11.05.1953
Münst.-Osn./Flugh.	52	1003.4	stark bew.	SE 5	9.5	8.8	14.2	11.9	7.8	5		0.1					
Osnabrück	97	1003.7	leicht bew.	SSE 15	11.2	8.9	13.6	11.8	8.4	7		0.0	1952	29.3	13.05.1969	0.1	11.05.1953
Bad Salzfluten	139	1004.5	wolkenlos	S 5	10.8	10.7	13.2	12.1	8.0	5		0.0	1935	30.7	13.05.1969	-1.5	11.05.1938
Hannover/Flugh.	59	1004.3	wolkenlos	SSE 8	12.4	11.3	14.5	13.2	9.3	4			1936	30.3	14.05.1943	-2.2	11.05.1978
Braunschweig	88	1005.0	stark bew.	SSW 5	12.9	10.4	16.7	14.2	11.0	9	2.2	0.1	1891	31.8	12.05.1907	-1.8	11.05.1978
Gardelegen	48	1005.3	bedeckt	SSW 4	12.2	10.2	21.8	16.1	10.8	9	8.1						
Magdeburg	84	1005.6	stark bew.	SE 4	12.4	10.5	21.9	16.1	9.7	6	9.7		1947	30.7	14.05.1969	-2.8	11.05.1978
Potsdam	99	1005.8	leicht bew.	WNW 8	12.1	11.8	24.6	18.8	11.5	11	11.5	2	1893	32.5	18.05.1971	-2.6	11.05.1978
Berlin-Temp.	49	1005.2	wolkig	NNW 9	13.4	11.5	25.6	20.1	12.6	12	13.3	2	1876	32.4	19.05.1888	-1.6	11.05.1978
Landsberg	112	1004.6	stark bew.	WNW 15	14.2	12.5	26.1	19.5	13.2	12	12.0		1951	33.3	18.05.1971	-2.4	12.05.1978
Manschnow	16	1004.0	stark bew.	NW 15	14.6	13.4	27.7	19.8	14.1	13	9.4	12					
Düsseldorf/Flugh.	41	1003.8	wolkig	SSE 15	12.2	10.2	13.8	11.6	10.4	9	0.4	0.1	1970	31.3	15.05.1992	1.6	11.05.1980
Bocholt	24	1003.1	wolkig	SSW 15	12.1	10.5	13.4	10.1	9.1	6		0.0	1947	31.2	15.05.1992	-3.1	11.05.1953
Essen	161	1003.3	wolkig	SSW 15	11.9	9.3	12.8	10.5	8.9	6		0.0	1935	29.8	15.05.1992	-1.4	16.05.1941
Kahler Asten	859	-	in Wolken	SW 22	7.3	6.5	9.3	8.2	4.8	3		3	1955	25.5	14.05.1969	-3.1	11.05.1978
Bad Lippspringe	158	1004.7	leicht bew.	SSE 11	11.5	8.6	13.0	12.0	7.3	4	X	0.5	1951	30.1	13.05.1969	-1.6	11.05.1953
Kassel	233	1005.6	leicht bew.	SSW 13	10.3	9.4	16.2	13.1	9.8	8	0.4	0.0	1951	30.0	14.05.1969	-0.8	11.05.1953
Göttingen	173	1005.4	leicht bew.	SSW 9	12.3	9.6	16.6	14.0	11.2	9	0.7	0.1	1947	30.3	13.05.1969	-2.6	12.05.1951
Leinefelde	356	1005.3	wolkig	SSW 8	11.2	9.7	18.0	13.0	9.8	8	2.0		1957	28.7	13.05.1969	-2.4	12.05.1978
Braunlage	610	1005.0	stark bew.	SW 18	10.0	8.7	15.1	11.1	8.2	6	1.0	0.0	1936	28.1	19.05.1953	-3.9	11.05.1978
Brocken	1153	-	Nebel	SSW 44	5.4	5.0	9.2	6.9	5.3	5	0.7	0.7	1951	22.3	14.05.1969	-8.7	11.05.1978
Artern	166	1006.2	wolkig	SW 4	10.5	10.0	21.6	15.8	8.7	7	6.7	0.9	1954	30.6	17.05.1971	-1.9	11.05.1978
Leipzig/Flugh.	141	1005.7	leicht bew.	W 8	13.3	9.0	22.7	17.2	11.4	11	7.9		1951	30.6	17.05.1971	-2.6	11.05.1978
Wittenberg	106	1005.6	leicht bew.	still	12.1	10.8	23.8	18.3	11.3	10	10.1	6	1951	30.7	18.05.1971	-2.4	11.05.1978
Oschatz	152	1005.6	stark bew.	still	13.0	11.8	23.1	16.6	12.1	11	8.0	5					
Dresden/Flugh.	230	1005.7	stark bew.	WNW 9	13.0	11.2	24.5	17.4	12.0	11	7.3	0.7	1917	31.7	13.05.1945	-3.4	11.05.1978
Doberlug-Kir.	99	1006.0	wolkig	W 8	12.7	11.4	24.5	17.3	10.9	9	9.4	0.2					
Cottbus	69	1005.1	stark bew.	W 9	12.9	11.7	26.6	19.6	12.8	13	12.4	4	1951	33.3	18.05.1971	-2.9	11.05.1978
Görlitz	238	1004.9	stark bew.	W 17	13.3	12.4	25.6	18.4	10.9	9	10.6		1951	30.0	18.05.1971	-2.6	11.05.1978
Aachen	205	1002.3	wolkig	SSW 15	12.4	9.3	14.0	11.1	10.7	8	2.0	0.2	1891	32.1	13.05.1969	-1.0	12.05.1941
Nürnberg	629	1005.2	in Wolken	SW 18	8.4	7.8	10.1	8.9	7.6	6		10	1947	27.3	13.05.1969	-1.1	20.05.1965
Köln-Bonn/Flugh.	99	1004.0	Regen	ESE 13	10.5	9.8	12.5	11.4	9.4	8		8	1958	31.6	13.05.1969	-1.2	14.05.1976
Bendorf	132	1005.7	stark bew.	W 4	10.1	10.1	14.3	11.7	6.8	6		4	1951	31.7	13.05.1969	0.9	12.05.1955
Bad Marienberg	555	1005.6	wolkig	S 9	8.1	7.9	11.0	9.7	5.2	4		5	1963	26.1	15.05.1992	-0.3	20.05.1965
Gißen	195	1006.9	stark bew.	ESE 2	9.2	7.7	16.0	13.4	7.5	6	0.3	0.3	1939	31.4	19.05.1953	-2.4	13.05.1941
Bad Hersfeld	225	1005.9	leicht bew.	WSW 5	11.8	9.6	19.1	14.3	11.2	9	1.7		1949	31.3	19.05.1953	-1.6	12.05.1955
Wasserkuppe	925	-	in Wolken	SSW 13	7.5	7.5	13.3	9.1	6.7	5	1.2	0.0	1936	24.6	14.05.1969	-4.6	11.05.1978
Meiningen	453	1006.7	bedeckt	still	9.3	8.6	17.3	12.3	7.8	6	3.0	0.0					
Schmücke	942	-	Nebel	SW 13	7.6	6.8	13.6	9.0	5.6	3							