

# Wetterkarte

ISSN 0936-5818

D 7311 A

Amtsblatt des Deutschen Wetterdienstes

Erscheint täglich  
Nur Postbezug

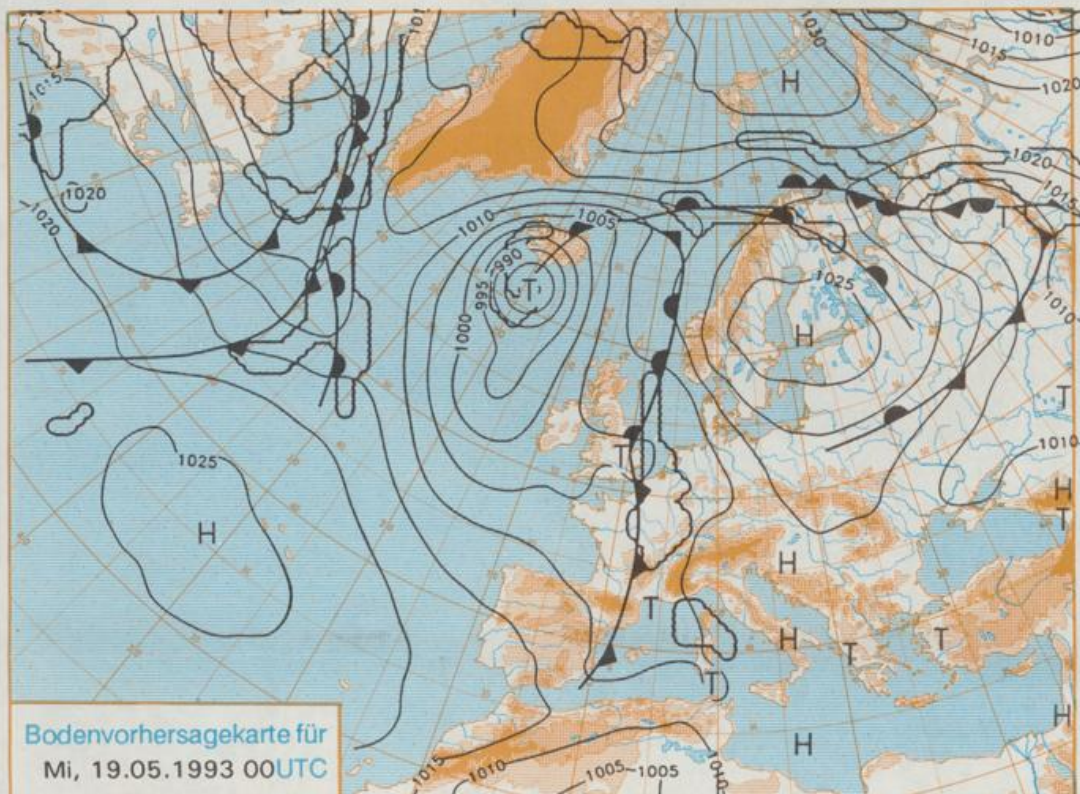
Druck und Verlag: Deutscher Wetterdienst, Zentralamt  
Frankfurter Straße 135, 6050 Offenbach am Main  
Postfach 10 04 65, Telefon: (069) 80 62-2225  
Telex: (069) 4152871, Telefax: (069) 80 62-2484  
Postgirokonto Frankfurt: BLZ 500 100 60, KfNr. 490 31-606

Schutzgebühr monatlich DM 21,-  
einschließlich Versandkosten,  
Einzelpreis DM 1,-  
zuzüglich Versandkosten

Jahrgang 1993

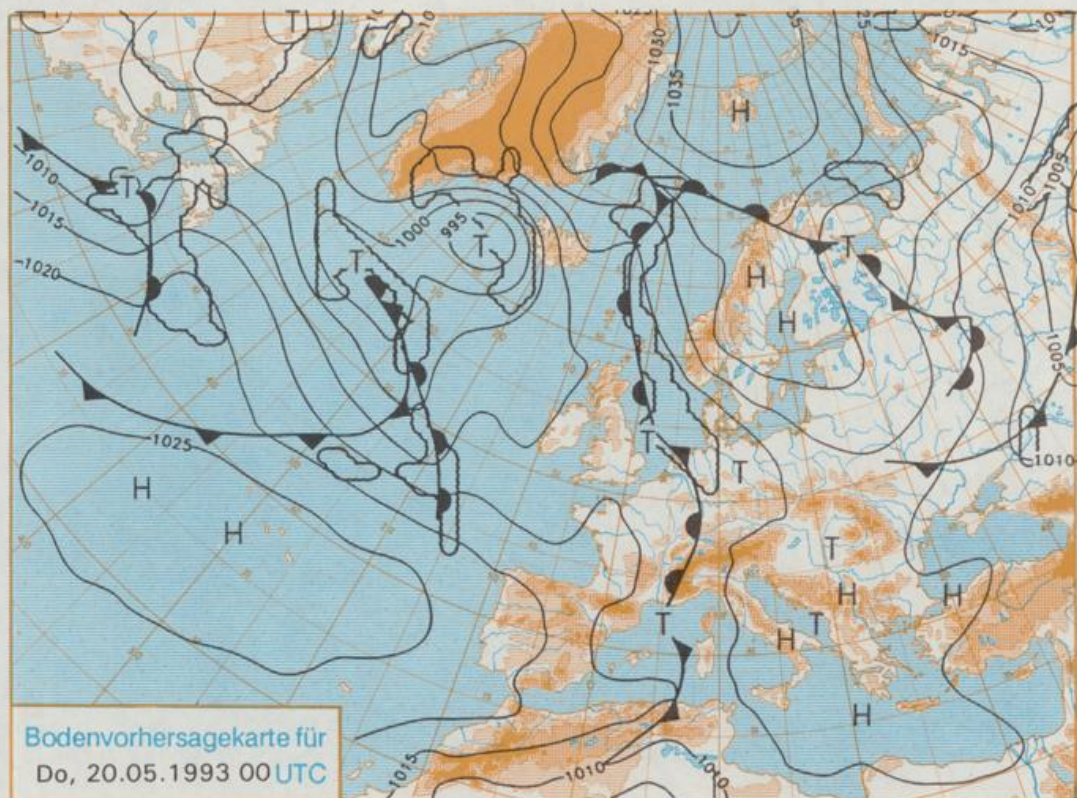
Montag, den 17. Mai

Nummer 137



Bodenvorhersagekarte für  
Mi, 19.05.1993 00UTC

Stereographische Projektion 1 : 60 000 000 60°N



Bodenvorhersagekarte für  
Do, 20.05.1993 00UTC

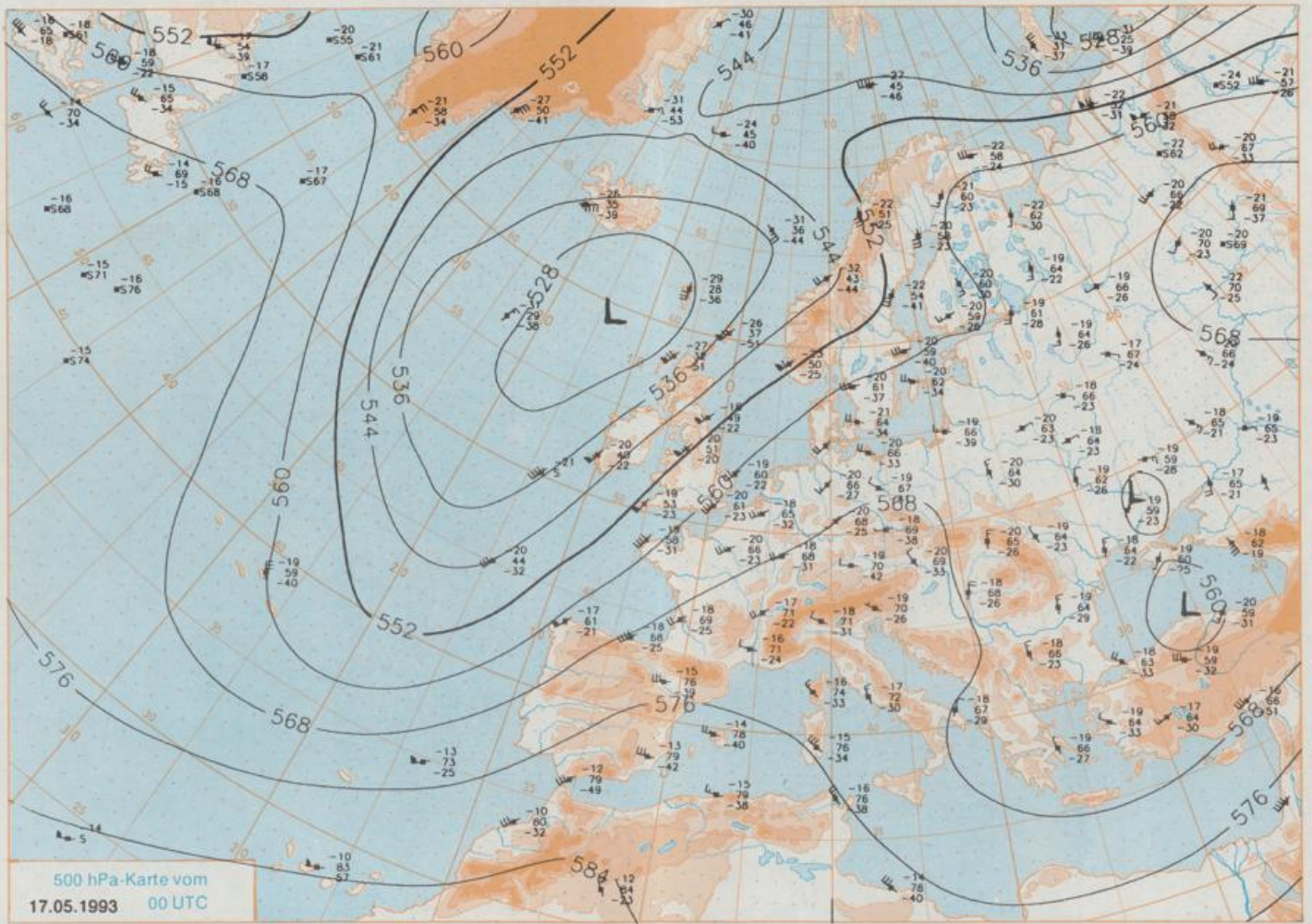
## Deutschland-Vorhersage für Mittwoch, 19.05.1993

Das Hoch über dem östlichen Mitteleuropa (Montag 00 UTC) verlagert seinen Schwerpunkt nach Skandinavien und führt an seinem Südrand zunächst trocken-warme Festlandsluft heran. Es schwächt sich im weiteren Verlauf ab. Gleichzeitig nähert sich von Frankreich her ein gewittriger Tiefausläufer und greift im Laufe des Mittwochs auf Deutschland über. Von Mittwoch auf Donnerstag sickert in den Westen kühlere Meeresluft ein.

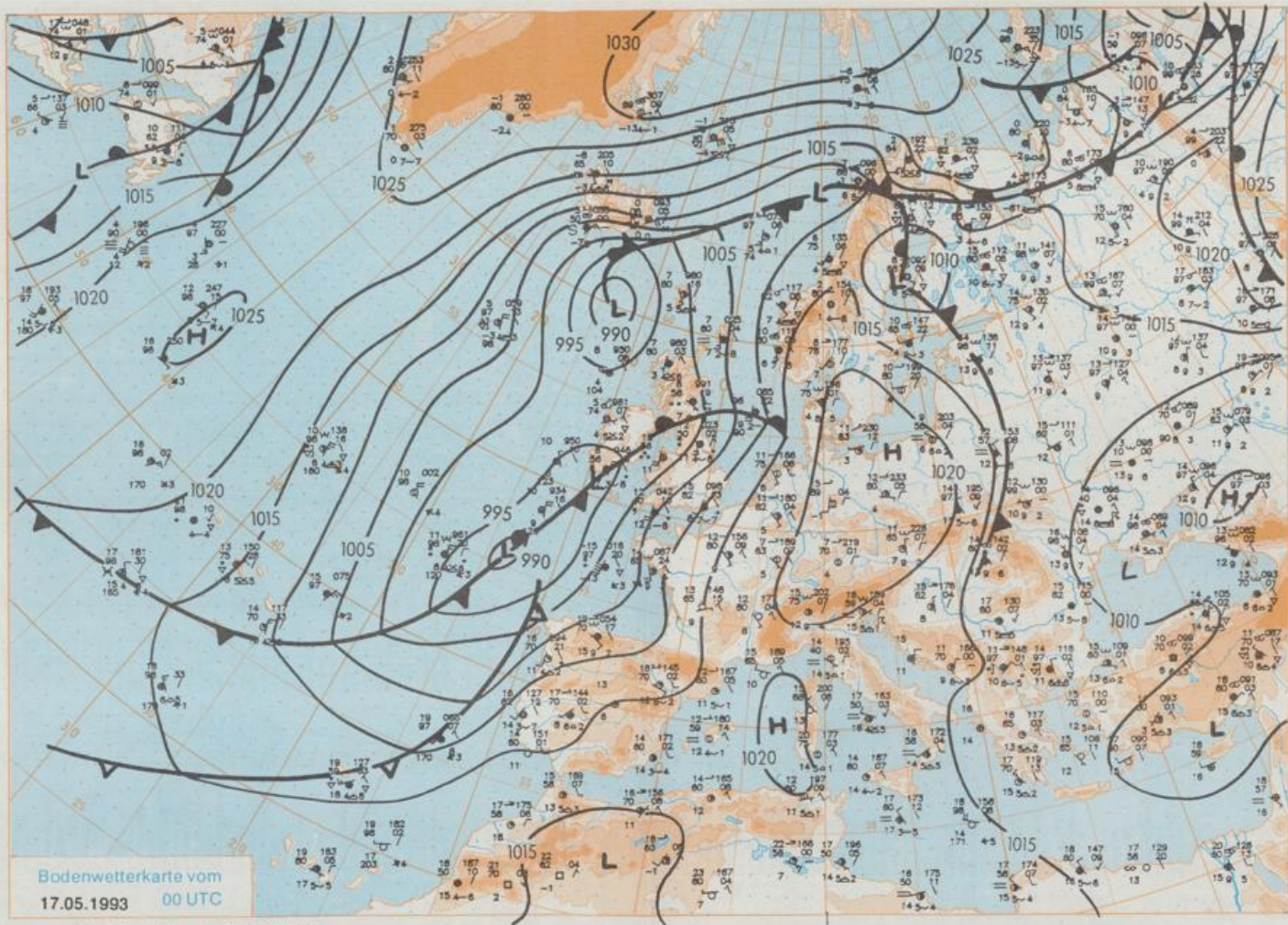
Zunächst überwiegend sonnig, im Tagesverlauf im Westen Deutschlands zunehmende Bewölkung und vor allem nachmittags und abends einzelne Schauer oder Gewitter. Tiefsttemperaturen in der Nacht zu Mittwoch zwischen 10 Grad C im Osten und 15 Grad C im Westen. Tageshöchsttemperaturen im Westen 20 bis 24, im Osten 25 bis 29 Grad C. Von einzelnen Gewitterböen abgesehen meist schwachwindig.

## Weitere Aussichten für Donnerstag, 20.05.1993

Im Osten heiter bis wolkig, gegen Abend gewittrig. Sehr warm. Im Westen wechselnde, vielfach starke Bewölkung und zeitweise etwas Regen. Kühl.



Stereographische Projektion 1 : 30 000 000 60°N



Bodenwetterkarte vom  
17.05.1993 00 UTC

Stereographische Projektion 1 : 30 000 000 60°N

Wettermeldungen von Montag, dem 17. Mai 1993 06 UTC

Station	Bar.- höhe (m)	Luftdr. red.NN (hPa)	Wetter	Deutschland										Extremwerte der Lufttemperatur					
				Wind km/h	Temperatur (Grad C)				Sonne Vort. Std.	RR 24h mm	Schnee höhe cm	in der Dekade vom		11.05. bis 20.05.					
					Luft 2 m	Tau- punkt	Max Vortag	Mittel Min				Nacht 2 m 5 cm	Tmax Datum	Tmin Datum					
Helgoland	8	1018.5	leicht bew.	SSE	35	11.6	7.4	13.2	12.4	11.6	11	13.7			1952	21.0	15.05.1992	2.7	17.05.1963
List / Sylt	29	1018.6	leicht bew.	SSE	35	11.1	6.7	13.9	13.5	10.2	9	13.5			1937	24.8	12.05.1971	1.3	16.05.1941
Schleswig	48	1020.8	leicht bew.	SSE	11	12.1	5.1	16.1	12.4	9.3	5	14.5			1947	27.4	19.05.1953	-0.5	11.05.1978
Kiel	31	1021.8	leicht bew.	S	11	12.8	5.3	16.4	12.2	9.7	6	13.1			1940	28.5	14.05.1943	-1.4	11.05.1941
Arkona	42	1024.0	leicht bew.	SSE	9	11.5	8.0	13.6	11.2	8.3	5	13.3			1951	26.4	17.05.1971	0.8	11.05.1978
Norderney	16	1017.8	leicht bew.	SSE	17	11.3	6.2	16.0	12.3	9.0	8	13.4			1947	27.4	14.05.1947	3.0	12.05.1978
Bremerhaven	11	1019.5	leicht bew.	SE	18	11.6	4.8	17.3	13.3	9.4	8	10.7			1949	28.8	15.05.1992	2.0	11.05.1978
Cuxhaven	12	1019.7	leicht bew.	SSE	18	11.1	3.4	17.0	13.4	9.3	8	12.8			1946	27.1	16.05.1979	1.3	16.05.1946
Hamburg/Flugh.	16	1020.9	leicht bew.	SE	13	11.3	3.6	17.3	13.1	7.9	4	11.9			1891	30.4	13.05.1945	-4.8	11.05.1938
Lübeck	15	1021.8	wolkenlos	SSE	8	10.9	6.8	18.0	11.2	6.2	2	12.9			1890	30.4	12.05.1907	-2.0	11.05.1941
Boltenhagen	17	1022.4	wolkenlos	SE	8	11.0	7.6	16.1	12.3	8.8	7	13.7			1951	27.8	17.05.1971	0.1	11.05.1957
Schwern	67	1021.6	wolkenlos	ESE	4	12.3	5.0	17.4	13.4	9.5	6	13.8			1947	28.8	14.05.1985	-1.0	11.05.1978
Warnemünde	10	1023.2	wolkenlos	SE	11	12.1	6.1	15.3	12.6	9.4	6	14.1			1951	29.0	17.05.1971	0.0	12.05.1978
Teterow	50	1022.5	wolkenlos	SSE	15	11.4	4.7	17.9	13.0	6.7	3	12.5			1947	29.6	17.05.1971	-3.0	12.05.1978
Barth	7	1023.3	wolkenlos	SSE	5	10.5	6.7	15.9	10.5	3.7	-0	13.0							
Greifswald	6	1023.8	wolkenlos	SE	8	11.5	5.2	17.8	11.4	5.5	2	12.5			1951	30.1	17.05.1971	-1.8	12.05.1978
Ueckermünde	7	1024.2	wolkenlos	SSE	8	11.2	4.7	17.4	13.4	3.9	2	6.6							
Emden	12	1017.8	leicht bew.	SE	17	10.0	7.4	17.6	13.3	8.1	6	8.9			1947	29.4	13.05.1969	0.9	15.05.1977
Bremen/Flugh.	5	1020.0	leicht bew.	SE	15	9.2	6.2	17.7	12.6	7.4	5	10.3			1890	30.5	12.05.1907	-2.5	11.05.1938
Soltau	78	1021.6	wolkenlos	SE	8	9.4	4.3	17.7	11.8	6.0	X	10.6			1948	29.5	13.05.1969	-2.3	11.05.1978
Boizenburg	46	1022.1	wolkenlos	SE	15	8.8	4.2	17.8	12.4	6.8	6	12.0							
Lüchow	18	1022.1	wolkenlos	still		9.0	6.4	18.2	11.9	2.9	1	12.9			1955	29.7	14.05.1969	-3.3	11.05.1978
Seehausen/Altm.	23	1022.6	wolkenlos	SE	11	8.6	5.4	18.8	12.0	4.1	3	12.0							
Marnitz	87	1022.5	wolkenlos	SE	9	11.0	5.8	18.4	11.6	5.8	-0	X							
Neuruppin	39	1023.4	wolkenlos	E	8	9.5	6.9	18.8	12.4	6.8	3	12.1							
Neubrandenburg	80	1023.5	wolkenlos	E	4	11.4	5.0	18.1	12.4	6.0	4	12.0							
Angermünde	55	1023.7	wolkenlos	SSE	9	10.2	6.4	17.9	12.4	3.9	2	9.0			1951	33.5	18.05.1971	-5.1	12.05.1978
Lingen	26	1017.7	leicht bew.	SSE	15	11.4	7.0	18.4	13.0	9.4	8	9.6			1951	31.1	15.05.1992	-0.8	11.05.1953
Münst.-Osn./Flugh.	52	1018.7	leicht bew.	SE	9	10.8	6.7	17.7	12.8	8.2	6	11.8							
Osnabrück	37	1019.4	leicht bew.	E	8	10.9	6.2	16.8	12.9	7.4	5	9.3			1952	29.3	13.05.1969	0.1	11.05.1953
Bad Salzungen	139	1020.0	leicht bew.	SSE	11	12.0	5.1	17.4	12.4	9.6	6	10.3			1935	30.7	13.05.1969	-1.5	11.05.1938
Hannover/Flugh.	59	1020.3	leicht bew.	SE	9	10.8	5.8	17.8	12.8	7.4	5	12.2			1936	30.3	14.05.1943	-2.2	11.05.1978
Braunschweig	88	1021.0	wolkenlos	SSE	9	11.5	5.6	17.9	12.1	8.4	4	14.4			1891	31.8	12.05.1907	-1.8	11.05.1978
Gardelegen	48	1022.2	wolkenlos	still		10.3	5.0	18.3	11.6	3.5	3	11.9							
Magdeburg	84	1022.3	wolkenlos	ESE	5	9.3	5.1	18.9	12.1	5.4	2	11.8			1947	30.7	14.05.1969	-2.8	11.05.1978
Potsdam	99	1023.6	wolkenlos	ESE	8	9.7	5.6	18.2	13.3	7.8	6	11.2			1893	32.5	18.05.1971	-2.6	11.05.1978
Berlin-Temp.	49	1023.2	wolkenlos	ESE	5	11.2	5.7	18.0	13.9	7.5	1	9.7			1876	32.4	19.05.1888	-1.6	11.05.1978
Lindenberg	112	1023.4	wolkenlos	E	9	11.6	4.9	17.8	13.2	9.8	7	9.7			1951	33.3	18.05.1971	-2.4	12.05.1978
Manschnow	16	1023.6	wolkenlos	E	5	8.7	6.6	17.7	12.6	5.7	4	7.0							
Düsseldorf/Flugh.	41	1017.9	leicht bew.	SSE	17	12.6	5.6	18.4	14.1	10.4	9	10.2			1970	31.3	15.05.1992	1.6	11.05.1980
Bocholt	24	1017.7	leicht bew.	SSE	8	12.4	7.9	18.1	12.5	9.0	5	13.0			1947	31.2	15.05.1992	-3.1	11.05.1953
Essen	161	1018.0	leicht bew.	S	8	13.4	6.5	17.6	13.2	9.3	5	12.2			1935	29.8	15.05.1992	-1.4	16.05.1941
Kahler Asten	859	-	leicht bew.	SSE	17	8.4	2.2	11.8	7.8	6.3	2	10.2			1955	25.5	14.05.1969	-3.1	11.05.1978
Bad Lippspringe	158	1019.8	leicht bew.	ESE	17	12.5	3.9	17.5	12.2	10.2	7	10.6			1951	30.1	13.05.1969	-1.6	11.05.1953
Kassel	233	1021.0	leicht bew.	SW	2	8.4	4.5	16.7	11.4	5.5	1	10.7			1951	30.0	14.05.1969	-0.8	11.05.1953
Göttingen	173	1021.4	leicht bew.	still		7.0	4.3	18.5	12.2	4.8	3	10.2			1947	30.3	13.05.1969	-2.6	12.05.1951
Leinefelde	356	1020.9	wolkenlos	E	4	8.5	5.0	16.3	10.8	5.7	1	10.0			1957	28.7	13.05.1969	-2.4	12.05.1978
Braunlage	610	1021.0	leicht bew.	ENE	5	9.1	3.6	14.1	7.6	2.9	0	12.0			1936	28.1	19.05.1953	-3.9	11.05.1978
Brocken	1153	-	leicht bew.	S	33	5.7	0.1	9.2	5.4	4.6	1	12.0			1951	22.3	14.05.1969	-8.7	11.05.1978
Artern	166	1022.1	wolkenlos	still		7.5	5.4	17.8	12.0	4.4	3	8.6			1954	30.6	17.05.1971	-1.9	11.05.1978
Leipzig/Flugh.	141	1022.1	wolkenlos	SE	9	11.2	5.7	17.9	13.2	6.5	4	11.0			1951	30.6	17.05.1971	-2.6	11.05.1978
Wittenberg	106	1022.6	wolkenlos	still		10.4	4.1	18.9	12.8	7.4	4	11.8			1951	30.7	18.05.1971	-2.4	11.05.1978
Oschatz	152	1022.3	wolkenlos	still		9.1	5.2	18.0	11.3	4.5	2	8.1							
Dresden/Flugh.	230	1022.7	wolkenlos	SSE	5	9.5	3.9	18.1	13.2	6.7	6	8.1			1917	31.7	13.05.1945	-3.4	11.05.1978
Doberlug-Kir.	99	1023.2	wolkenlos	still		8.1	5.4	18.0	11.4	1.8	-1	8.4							
Cottbus	69	1023.5	wolkenlos	E	8	10.2	5.0	19.1	12.0	4.6	2	8.3			1951	33.3	18.05.1971	-2.9	11.05.1978
Görlitz	238	1023.5	wolkenlos	ESE	5	9.3	5.7	18.4	12.6	4.8	1	5.3			1951	30.0	18.05.1971	-2.6	11.05.1978
Aachen	205	1016.4	leicht bew.	SSE	4	12.8	4.6	18.0	13.2	10.2	7	11.9			1891	32.1	13.05.1969	-1.0	12.05.1941
Nürnberg	629	1018.2	leicht bew.	SE	13	9.7	3.2	13.9	10.3	8.0	5	12.8			1947	27.3	13.05.1969	-1.1	20.05.1965
Köln-Bonn/Flugh.	99	1018.3	leicht bew.	ESE	13	11.1	5.3	18.6	13.0	8.9	7	11.7			1958	31.6	13.05.1969	-1.2	14.05.1978
Bendorf	132	1019.5	leicht bew.	still		7.5	7.3	18.2	11.7	5.7	4	11.0			1951	31.7	13.05.1969	0.9	12.05.1955
Bad Marienberg	555	1018.9	leicht bew.	SSE	17	10.1	4.1	13.8	9.2	6.9	4	9.7			1963	26.1	15.05.1992	-0.3	20.05.1965
Gießen	195	1020.7	leicht bew.	NNE	2	7.3	5.7	17.2	12.1	5.1	3	7.5			1939	31.4	19.05.1953	-2.4	13.05.1941
Bad Hersfeld	225	1021.6	leicht bew.	still		5.5	3.3	18.0	11.7	3.5	2	9.7			1949	31.3	19.05.1953	-1.6	12.05.1955