

Wetterkarte

ISSN 0936-5818

D 7311 A

Amtsblatt des Deutschen Wetterdienstes

Erscheint täglich
Nur Postbezug

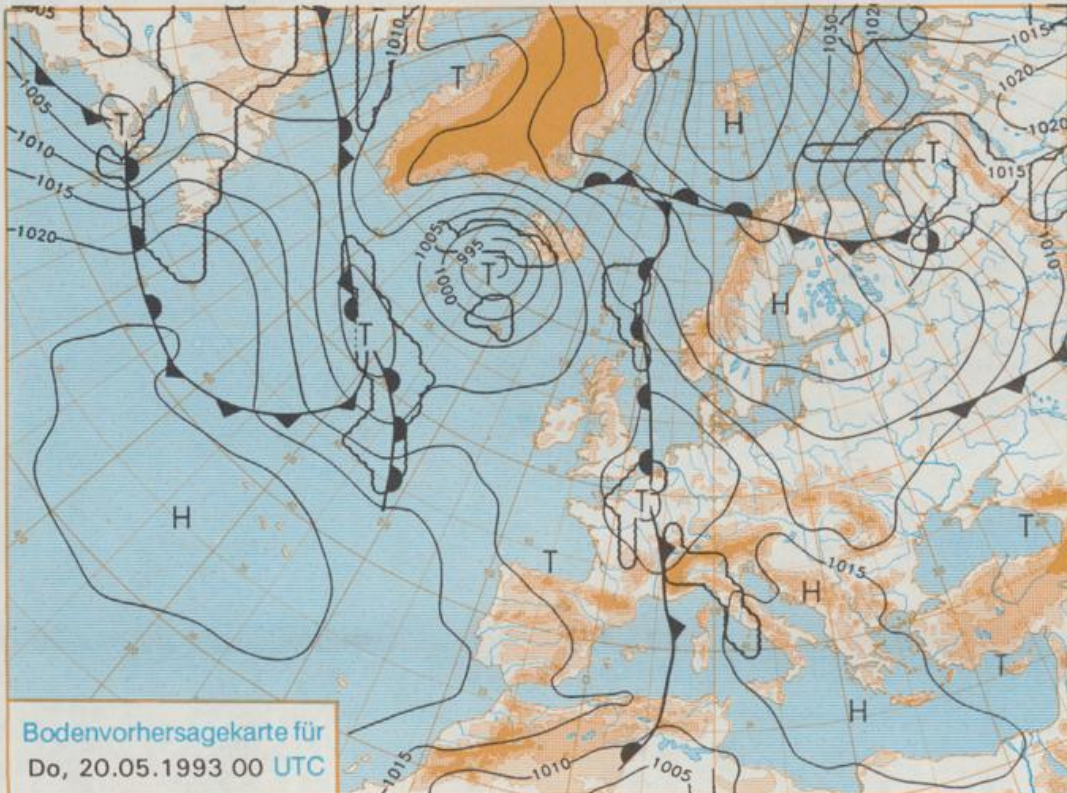
Druck und Verlag: Deutscher Wetterdienst, Zentralamt
Frankfurter Straße 135, 8050 Offenbach am Main
Postfach 10 04 65, Telefon: (069) 80 62-2225
Telex: (069) 4152871, Telefax: (069) 80 62-2484
Postgirokonto Frankfurt: BLZ 500 100 60, KfNr. 490 31-606

Schutzgebühr monatlich DM 21,-
einschließlich Versandkosten,
Einzelpreis DM 1,-
zuzüglich Versandkosten

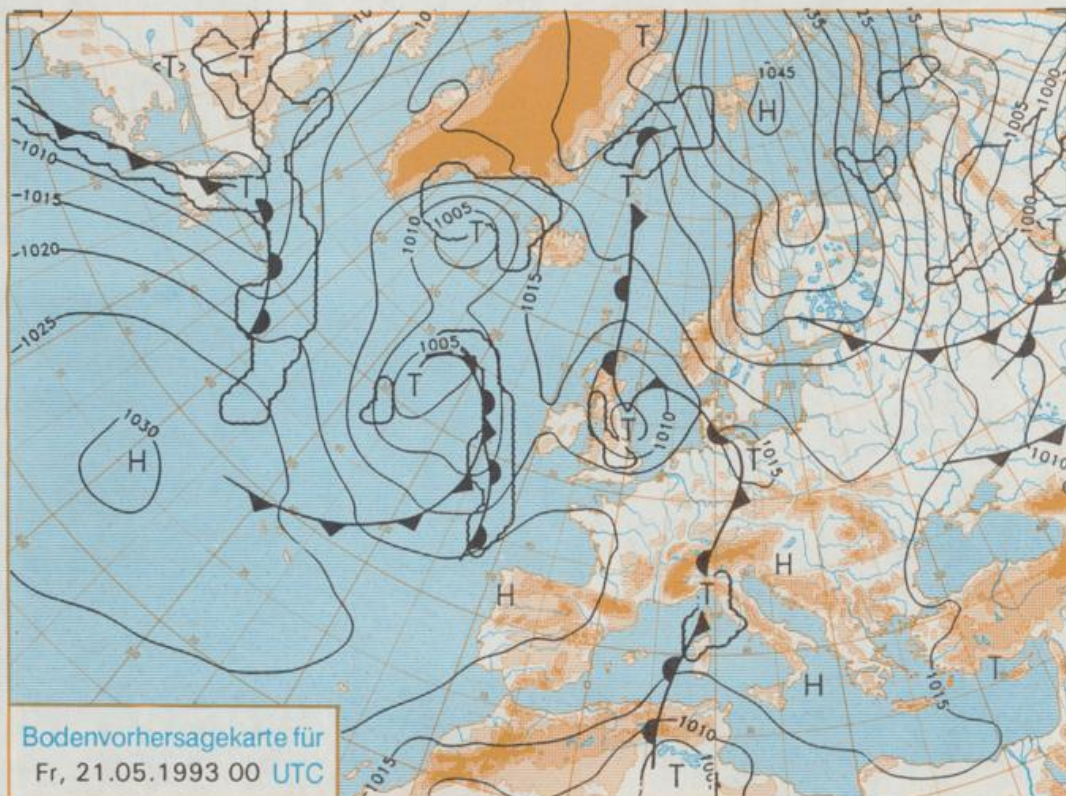
Jahrgang 1993

Dienstag, den 18. Mai

Nummer 138



Stereographische Projektion 1 : 60 000 000 60°N



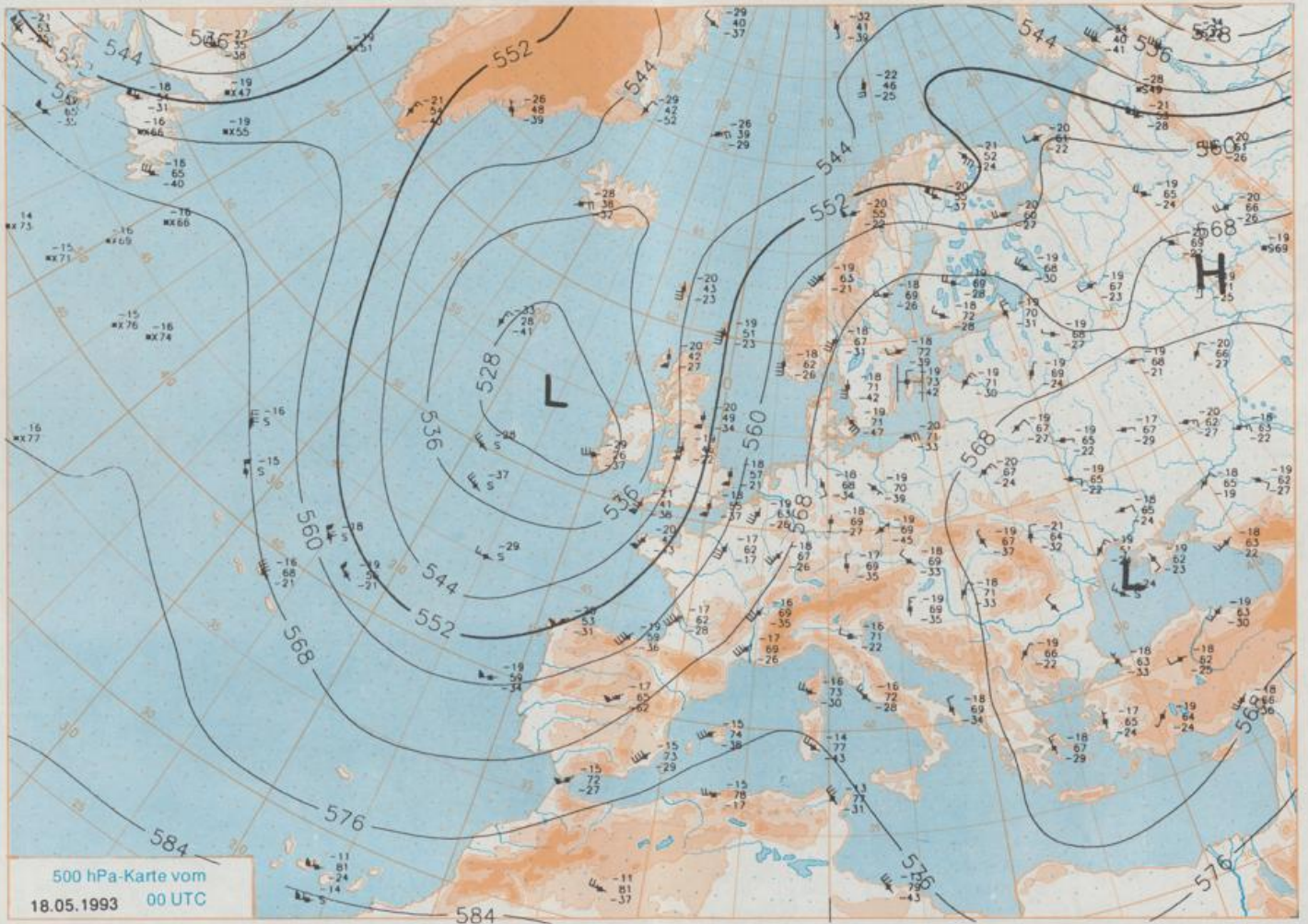
Deutschland-Vorhersage für Donnerstag, 20.05.1993

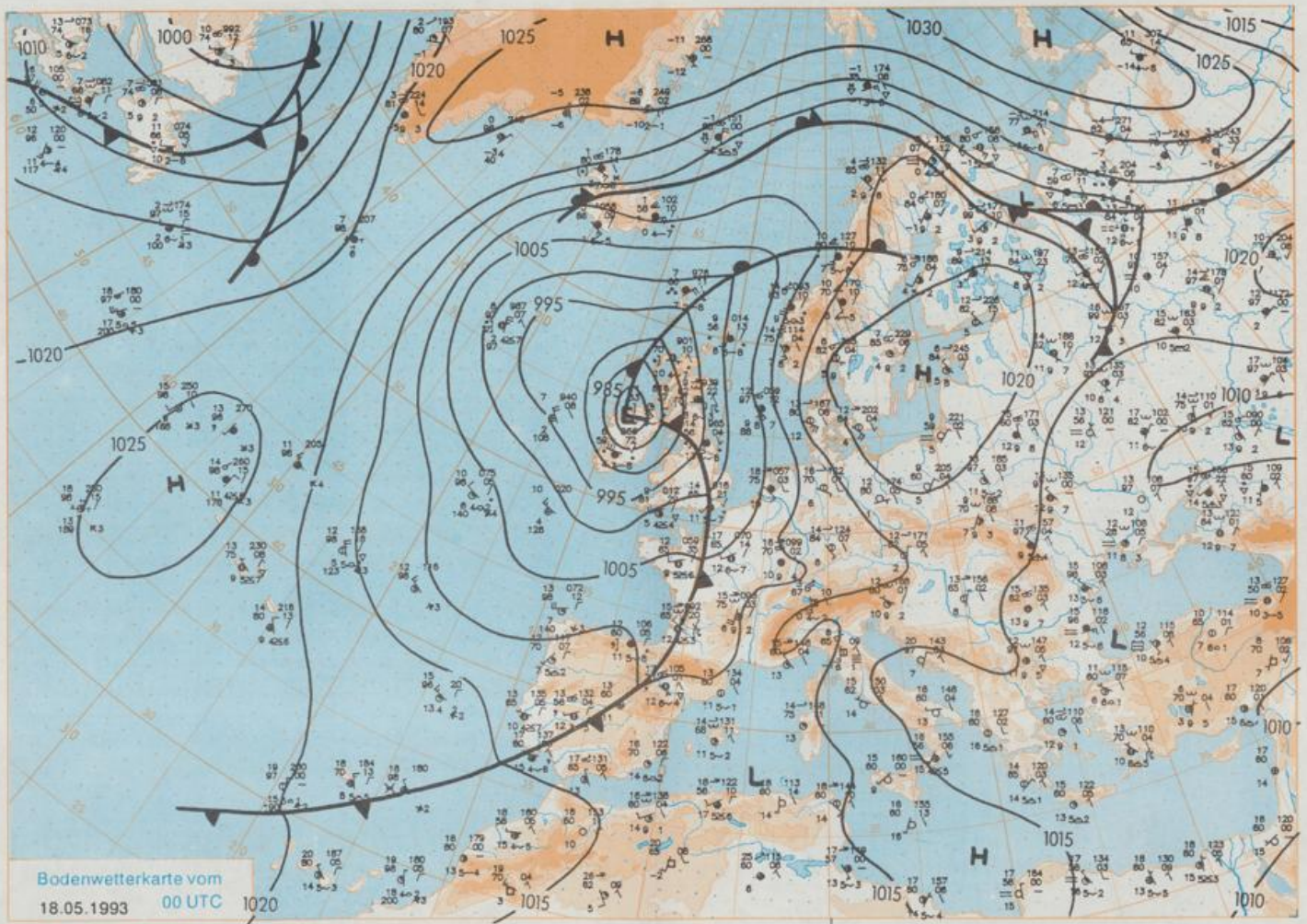
Die von der Nordsee über Frankreich ins westliche Mittelmeer gerichtete Tiefdruckrinne verlagert sich langsam ostwärts. An ihrer Vorderseite wird zunächst feuchtlabile Luft aus dem Mittelmeerraum nach Mitteleuropa gelenkt und im weiteren Verlauf von Westen her durch kühlere Meeresluft verdrängt.

Im Nordosten anfangs noch heiter. Im Tagesverlauf auch hier - wie zuvor schon im übrigen Deutschland - teils wolkig, teils bedeckt und vor allem in der Westhälfte einzelne Schauer oder Gewitter. Tiefsttemperaturen nachts um 14 Grad C. Tageshöchsttemperaturen in Vorpommern nochmals bei 29, im Saarland nur noch bei 20, sonst zwischen 22 und 26 Grad C. Von Gewitterböen abgesehen schwachwindig.

Weitere Aussichten für Freitag, 21.05.1993

In der Osthälfte wolkig, gegen Abend vereinzelt Gewitter. Im Westen wechselnd bewölkt mit einzelnen Schauern und Temperaturrückgang auf Höchstwerte zwischen 16 und 20 Grad C.





Bodenwetterkarte vom
18.05.1993 00 UTC 1020

Stereographische Projektion 1 : 30 000 000 60°N

Wettermeldungen von Dienstag, dem 18. Mai 1993 06 UTC

Station	Bar.-höhe (m)	Luftdr. red.NN (hPa)	Wetter	Deutschland										Extremwerte der Lufttemperatur					
				Wind km/h	Temperaturen (Grad C)					Sonne Vort. Std.	RR 24h mm	Schnee höhe cm	in der Dekade vom 11.05. bis 20.05.						
					Luft 2 m	Tau-punkt	Max Vortag	Mittel 2 m	Min 5 cm				Nacht	seit	Tmax Datum	Tmin Datum			
Helgoland	8	1010.6	leicht bew.	SE	41	12.7	7.7	16.9	14.3	12.7	12	14.2			1952	21.0	15.05.1992	2.7	17.05.1963
List / Sylt	29	1011.7	leicht bew.	ESE	37	13.9	6.8	19.2	14.8	13.0	11	14.3			1937	24.8	12.05.1971	1.3	16.05.1941
Schleswig	48	1013.8	leicht bew.	SE	21	14.7	4.6	20.7	14.8	12.4	11	14.5			1947	27.4	19.05.1953	-0.5	11.05.1978
Kiel	31	1015.2	leicht bew.	SSE	13	14.9	4.4	20.5	15.6	12.4	10	13.7			1940	28.5	14.05.1943	-1.4	11.05.1941
Arkona	42	1019.3	wolkenlos	ENE	37	11.4	7.2	14.7	11.9	10.2	9	14.4			1951	26.4	17.05.1971	0.8	11.05.1978
Norderney	16	1008.8	leicht bew.	SE	21	14.8	8.2	22.8	17.1	13.3	12	13.6			1947	27.4	14.05.1947	3.0	12.05.1978
Bremerhaven	11	1011.3	leicht bew.	ESE	22	15.6	6.6	22.6	18.2	14.3	13	14.1			1949	28.8	15.05.1992	2.0	11.05.1978
Cuxhaven	12	1011.7	leicht bew.	SE	30	14.6	6.2	22.4	16.8	13.2	12	14.5			1946	27.1	16.05.1979	1.3	16.05.1946
Hamburg/Flugh.	16	1013.3	leicht bew.	SE	22	14.7	4.1	22.5	17.5	13.2	12	14.2			1891	30.4	13.05.1945	-4.8	11.05.1938
Lübeck	15	1014.9	wolkenlos	SE	18	13.5	4.0	22.8	15.8	8.7	4	13.5			1890	30.4	12.05.1907	-2.0	11.05.1941
Boltenhagen	17	1015.9	wolkenlos	SE	21	12.6	7.1	20.1	15.4	11.6	11	15.1			1951	27.8	17.05.1971	0.1	11.05.1957
Schwerin	67	1014.9	wolkenlos	ESE	13	13.8	4.3	21.9	17.5	12.1	11	14.7			1947	28.8	14.05.1985	-1.0	11.05.1978
Warnemünde	10	1017.3	wolkenlos	SE	18	12.8	5.2	22.0	15.3	10.3	9	14.3			1951	29.0	17.05.1971	0.0	12.05.1978
Teterow	50	1016.8	wolkenlos	SE	18	11.2	4.1	21.1	15.1	9.0	8	12.7			1947	29.6	17.05.1971	-3.0	12.05.1978
Barth	7	1017.9	wolkenlos	ESE	11	12.4	4.1	19.6	14.0	9.3	7	14.8							
Greifswald	6	1018.5	wolkenlos	ESE	11	12.8	4.2	19.9	14.1	8.8	6	14.3			1951	30.1	17.05.1971	-1.8	12.05.1978
Ueckermünde	7	1018.9	wolkenlos	ESE	8	12.5	3.3	20.0	15.9	9.7	8	13.8							
Emden	12	1009.0	leicht bew.	ESE	24	14.6	9.7	23.6	17.4	13.7	12	12.9	0.2		1947	29.4	13.05.1969	0.9	15.05.1977
Bremen/Flugh.	5	1011.2	leicht bew.	ESE	26	14.4	7.6	22.1	17.2	13.4	12	14.3			1890	30.5	12.05.1907	-2.5	11.05.1938
Sozial	78	1013.2	wolkenlos	ESE	17	13.7	4.9	22.5	17.4	12.4	11	14.4			1948	29.5	13.05.1969	-2.3	11.05.1978
Boizenburg	46	1014.7	wolkenlos	ESE	22	13.9	3.4	21.8	16.5	12.2	12	14.5							
Lüchow	18	1015.4	wolkenlos	SE	11	13.9	4.3	22.6	17.4	12.4	10	14.5			1955	29.7	14.05.1969	-3.3	11.05.1978
Seehausen/Altm.	23	1015.5	wolkenlos	ESE	18	12.9	3.9	22.2	16.4	10.5	10	14.3							
Marnitz	87	1015.8	wolkenlos	ESE	21	13.5	4.8	21.6	15.8	9.8	6	X							
Neuruppin	39	1016.8	wolkenlos	E	18	12.5	5.5	21.2	16.0	9.8	8	13.8							
Neubrandenburg	80	1017.8	wolkenlos	ESE	11	11.6	2.9	21.4	15.0	9.5	7	13.7							
Angermünde	55	1018.2	wolkenlos	E	8	12.1	4.9	21.6	16.0	6.7	5	13.5			1951	33.5	18.05.1971	-5.1	12.05.1978
Lingen	26	1008.5	leicht bew.	SSE	9	15.8	10.3	23.6	18.5	14.0	13	13.1			1951	31.1	15.05.1992	-0.8	11.05.1953
Münst.-Osn./Flugh.	52	1009.3	wolkig	SE	13	15.8	9.2	23.4	17.8	14.2	13	14.1							
Osnabrück	97	1009.9	leicht bew.	E	9	15.6	8.9	22.5	17.4	13.1	11	13.6			1952	29.3	13.05.1969	0.1	11.05.1953
Bad Salzuflen	139	1011.0	leicht bew.	SSE	17	16.5	8.7	22.2	17.8	15.1	12	14.2			1935	30.7	13.05.1969	-1.5	11.05.1938
Hannover/Flugh.	59	1011.8	leicht bew.	ESE	17	14.2	7.5	22.7	17.9	12.7	11	14.3			1936	30.3	14.05.1943	-2.2	11.05.1978
Braunschweig	88	1012.7	leicht bew.	SE	22	14.9	5.6	22.0	18.2	13.5	12	15.4			1891	31.8	12.05.1907	-1.8	11.05.1978
Gardelegen	48	1014.7	wolkenlos	ESE	11	13.9	3.5	23.3	17.8	11.8	11	13.9							
Magdeburg	84	1014.7	wolkenlos	ESE	9	13.4	4.4	22.9	17.3	11.3	9	14.3			1947	30.7	14.05.1969	-2.8	11.05.1978
Potsdam	99	1016.4	wolkenlos	ESE	18	11.4	4.8	22.8	16.0	9.2	6	14.0			1893	32.5	18.05.1971	-2.6	11.05.1978
Berlin-Temp.	49	1016.8	wolkenlos	E	15	13.6	3.7	22.2	17.3	10.7	7	14.9			1876	32.4	19.05.1888	-1.6	11.05.1978
Lindenberg	112	1016.9	wolkenlos	E	15	11.8	4.2	22.3	16.4	9.0	8	14.2			1951	33.3	18.05.1971	-2.4	12.05.1978
Manschnow	16	1017.7	wolkenlos	E	15	9.6	3.8	21.5	15.0	7.6	6	12.9							
Düsseldorf/Flugh.	41	1009.4	leicht bew.	SSE	15	17.6	9.4	24.1	19.0	17.0	15	13.2			1970	31.3	15.05.1992	1.6	11.05.1980
Bocholt	24	1008.9	stark bew.	S	4	15.9	10.2	24.0	19.0	14.4	10	13.0			1947	31.2	15.05.1992	-3.1	11.05.1953
Essen	161	1009.4	wolkig	S	13	18.2	9.0	23.0	18.6	17.8	14	13.2			1935	29.8	15.05.1992	-1.4	16.05.1941
Kahler Asten	859	-	leicht bew.	SSE	21	13.1	7.1	17.7	13.4	10.6	6	14.2			1955	25.5	14.05.1969	-3.1	11.05.1978
Bad Lippspringe	158	1010.5	leicht bew.	SE	13	17.5	8.6	23.1	18.2	15.1	11	14.0			1951	30.1	13.05.1969	-1.6	11.05.1953
Kassel	233	1012.4	leicht bew.	SSE	2	14.2	9.3	23.3	17.0	11.7	5	13.9			1951	30.0	14.05.1969	-0.8	11.05.1953
Göttingen	173	1012.8	leicht bew.	still		12.2	7.3	24.4	17.4	10.2	7	13.9			1947	30.3	13.05.1969	-2.6	12.05.1951
Leinefelde	356	1012.8	leicht bew.	N	8	12.7	7.8	21.8	15.7	8.6	6	14.1			1957	28.7	13.05.1969	-2.4	12.05.1978
Braunlage	610	1012.6	leicht bew.	E	4	12.4	7.8	18.2	14.0	8.5	5	14.2			1936	28.1	19.05.1953	-3.9	11.05.1978
Brocken	1153	-	leicht bew.	S	26	13.1	5.9	12.9	9.7	9.1	6	14.9			1951	22.3	14.05.1969	-8.7	11.05.1978
Artern	166	1014.0	leicht bew.	ENE	8	11.3	8.3	22.9	16.2	8.6	6	13.5			1954	30.6	17.05.1971	-1.9	11.05.1978
Leipzig/Flugh.	141	1014.3	wolkenlos	ESE	13	12.9	8.5	22.8	17.3	9.5	8	13.3			1951	30.6	17.05.1971	-2.6	11.05.1978
Wittenberg	106	1015.2	wolkenlos	E	9	13.1	3.1	23.9	17.2	11.0	10	13.9			1951	30.7	18.05.1971	-2.4	11.05.1978
Oschatz	152	1014.6	wolkenlos	E	13	11.8	5.8	22.9	16.5	9.0	7	13.5							
Dresden/Flugh.	230	1015.3	wolkenlos	SSE	18	14.1	2.8	22.3	16.3	11.2	9	14.1			1917	31.7	13.05.1945	-3.4	11.05.1978
Doberlug-Kir.	99	1016.0	wolkenlos	E	11	12.9	4.3	23.1	16.4	9.2	5	13.9							
Cottbus	69	1016.8	wolkenlos	E	11	11.7	4.3	22.3	16.8	8.5	8	14.4			1951	33.3	18.05.1971	-2.9	11.05.1978
Görlitz	238	1016.3	wolkenlos	E	8	12.1	4.9	20.4	15.3	7.3	2	13.7			1951	30.0	18.05.1971	-2.6	11.05.1978
Aachen	205	1008.2	leicht bew.	S	8	17.9	9.4	24.4	19.4	17.0	15	11.7			1891	32.1	13.05.1969	-1.0	12.05.1941
Nürnberg	629	1010.2	leicht bew.	SSW	18	14.4	7.8	19.5	15.2	14.3	13	12.6			1947	27.3	13.05.1969	-1.1	20.05.1965
Köln-Bonn/Flugh.	99	1009.8	wolkig	SE	13	15.7	9.5	23.9	18.3	15.5	14	12.6			1958	31.6	13.05.1969	-1.2	14.05.1976
Bendorf	132	1010.9	leicht bew.	still		14.4	10.7	23.9	16.8	12.5	11	12.7			1951	31.7	13.05.1969	0.9	12.05.1955
Bad Marienberg	555	1011.1	leicht bew.	SE	9	14.0	7.2	19.5	15.2	13.0	10	12.8			1963	26.1	15.05.1992	-0.3	20.05.1965
Giessen	195	1012.0	leicht bew.	N	2	13.3	9.9	23.6	16.8	10.5	9	12.8			1939	31.4	19.05.1953	-2.4	13.05.1941
Bad Hersfeld	225	1013.2	leicht bew.	NE	2	10.5	7.6</												