

Wetterkarte

ISSN 0936-5818

D 7311 A

Amtsblatt des Deutschen Wetterdienstes

Erscheint täglich
Nur Postbezug

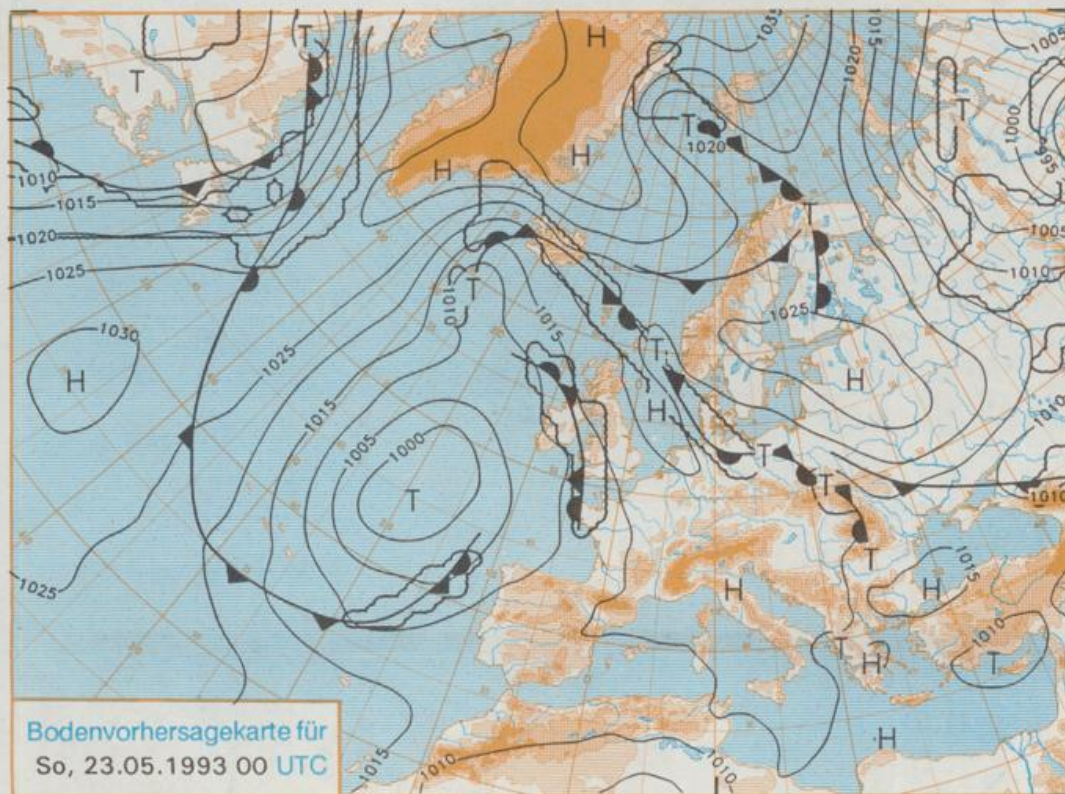
Druck und Verlag: Deutscher Wetterdienst, Zentralamt
Frankfurter Straße 135, 6050 Offenbach am Main
Postfach 10 04 65, Telefon: (069) 80 62-2225
Telex: (069) 4152871, Telefax: (069) 80 62-2484
Postgirokonto Frankfurt: BLZ 500 100 60, KINr. 490 31-606

Schutzgebühr monatlich DM 21,-
einschließlich Versandkosten,
Einzelpreis DM 1,-
zuzüglich Versandkosten

Jahrgang 1993

Freitag, den 21. Mai

Nummer 141

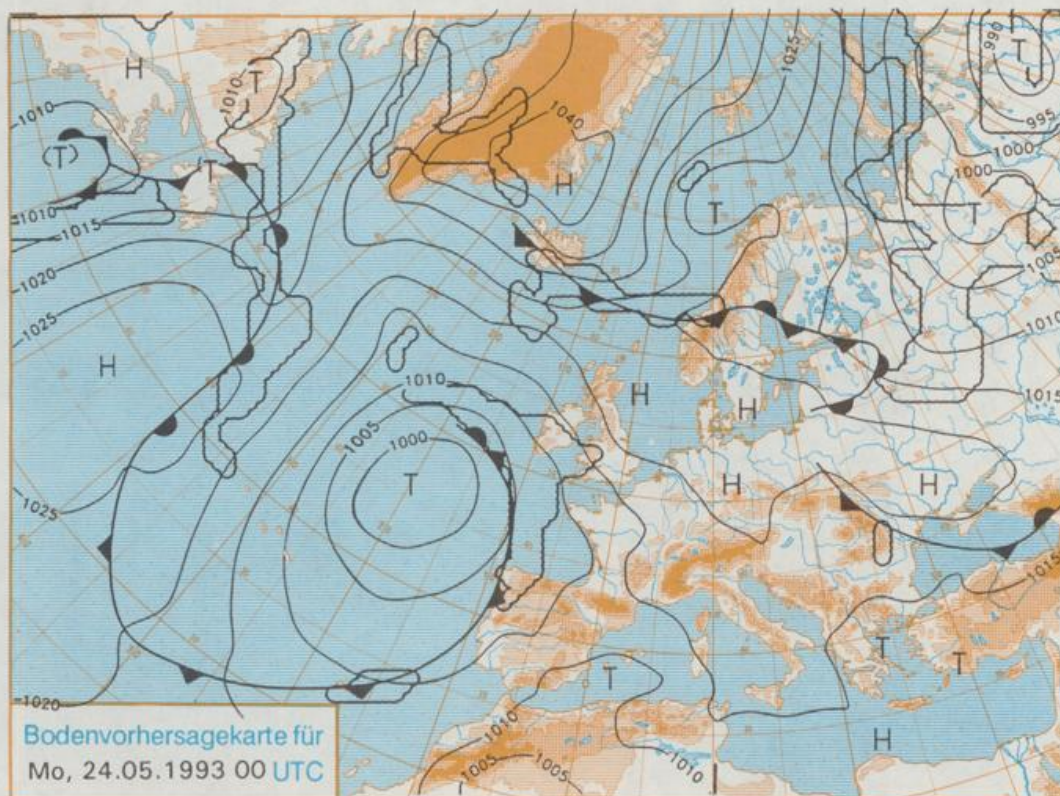


Deutschland-Vorhersage für Sonntag, 23.05.1993

Die auf der Rückseite des Tiefs, das am Freitag 00 UTC über dem Englischen Kanal lag, eingeflossene kühle Meeresluft kommt unter Hochdruckeinfluß zur Ruhe. Sie kann sich im weiteren Verlauf deutlich erwärmen.

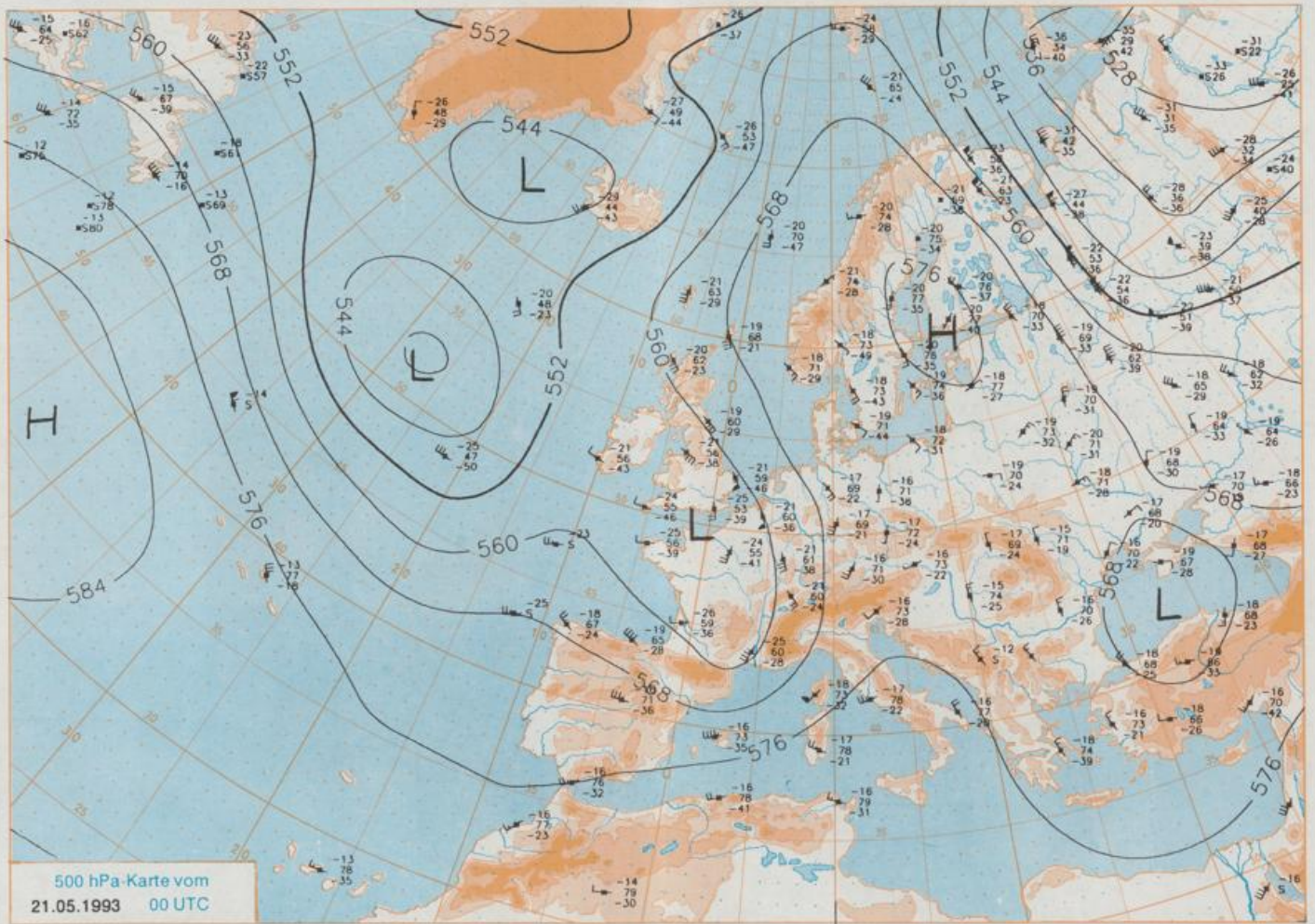
Im äußersten Norden anfangs noch wolkeig, sonst tagsüber - wie im übrigen Deutschland - heiter, nachmittags auch leicht bewölkt, aber trocken. In der Nacht klar. Frühtemperaturen 8 bis 13 Grad C. Tageshöchsttemperaturen zwischen Werten um 19 Grad C im Norden und um 23 Grad C im Süden. Überwiegend schwachwindig.

Stereographische Projektion 1 : 60 000 000 60°N

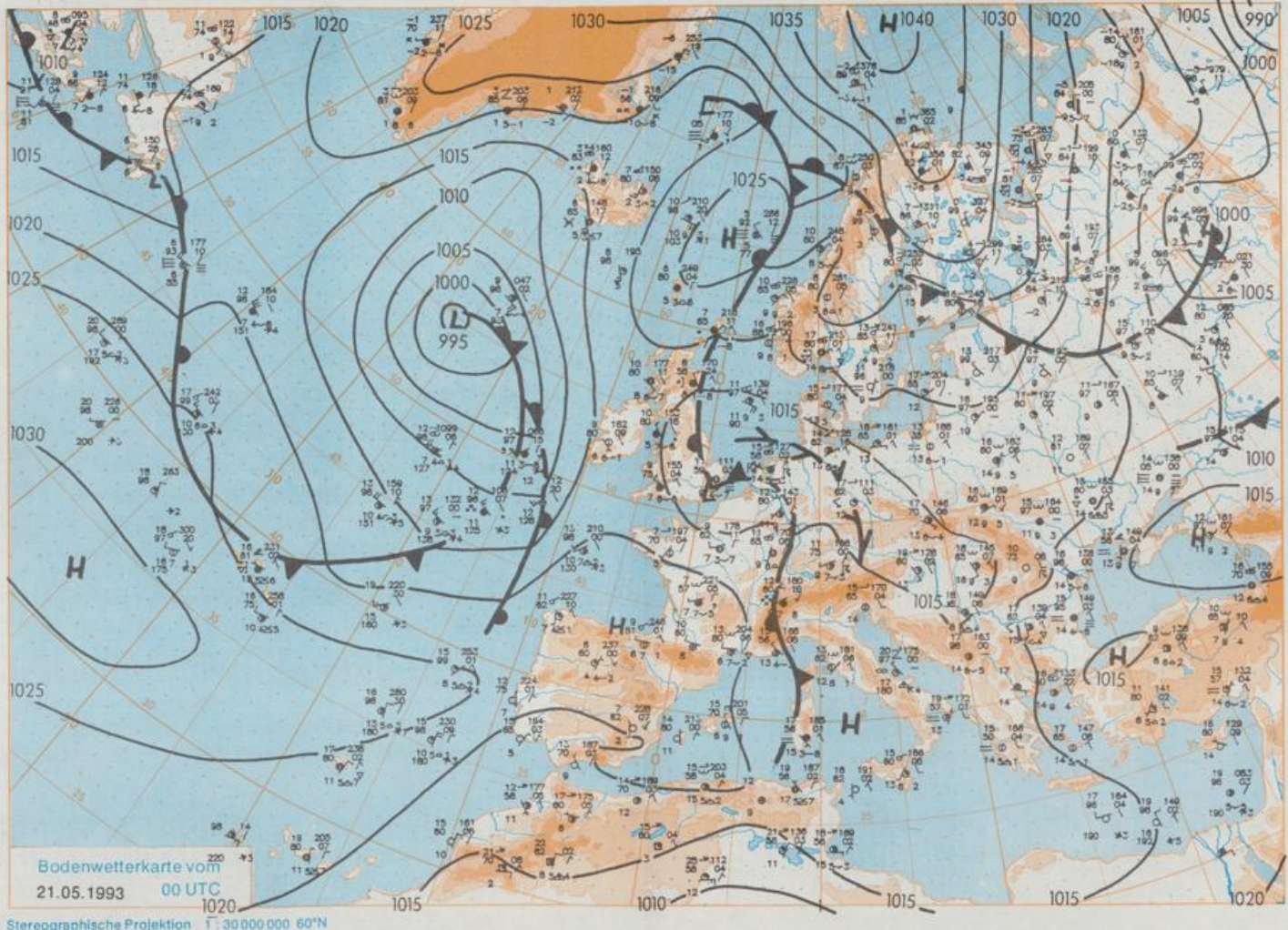


Weitere Aussichten für Montag, 24.05.1993

Meist sonnig und noch weiterer Temperaturanstieg.



Stereographische Projektion 1 : 30 000 000 60°N



Bodenwetterkarte vom
21.05.1993 00 UTC

Stereographische Projektion 1:30 000 000 60°N

Wettermeldungen von Freitag, dem 21. Mai 1993 06 UTC

| Station | Bar.-höhe (m) | Luftdr. red.NN (hPa) | Wetter | Wind km/h | Temperaturen (Grad C) | | | | | Sonne Vort. Std. | RR 24h mm | Schnee höhe cm | Extremwerte der Lufttemperatur in der Dekade vom 21.05. bis 31.05. | | | | |
|--------------------|---------------|----------------------|-------------|-----------|-----------------------|----------|------------|------------|------------|------------------|-----------|----------------|--|--------|------------|------------|------------|
| | | | | | Wind | Luft 2 m | Tau- punkt | Max Vortag | Mittel Min | | | | Nacht 2 m 5 cm | set | Tmax Datum | Tmin Datum | |
| | | | | | km/h | 2 m | Grad C | Grad C | Grad C | | | | Grad C | Grad C | Grad C | Grad C | Grad C |
| Helgoland | 8 | 1011.8 | Gewitter | WSW 5 | 13.7 | 11.8 | 19.7 | 15.9 | 13.0 | 12 | 10.5 | 0.0 | 1952 | 21.6 | 25.05.1989 | 2.6 | 22.05.1955 |
| List / Sylt | 29 | 1012.4 | wolkig | ESE 21 | 15.8 | 13.3 | 22.9 | 18.7 | 15.3 | 14 | 8.6 | 2 | 1937 | 26.3 | 31.05.1978 | 2.4 | 22.05.1955 |
| Schleswig | 48 | 1012.6 | stark bew. | E 15 | 14.7 | 13.2 | 22.8 | 16.9 | 13.4 | 13 | 9.4 | 1 | 1947 | 29.4 | 31.05.1947 | 0.3 | 22.05.1955 |
| Kiel | 31 | 1012.7 | stark bew. | E 15 | 15.2 | 12.0 | 23.2 | 16.9 | 12.8 | 13 | 8.9 | 0.0 | 1940 | 30.3 | 31.05.1947 | -0.8 | 22.05.1980 |
| Arkona | 42 | 1014.7 | leicht bew. | E 18 | 13.9 | 12.2 | 14.7 | 12.8 | 11.4 | 10 | 14.5 | | 1951 | 23.2 | 26.05.1989 | 3.2 | 23.05.1980 |
| Norderney | 16 | 1012.2 | Schauer | W 22 | 13.7 | 12.3 | 22.7 | 17.0 | 13.7 | 13 | 9.7 | 9 | 1947 | 30.3 | 27.05.1985 | 4.1 | 22.05.1955 |
| Bremerhaven | 11 | 1012.7 | stark bew. | W 11 | 15.7 | 13.4 | 27.2 | 21.4 | 15.4 | 14 | 9.4 | 0.7 | 1949 | 29.7 | 27.05.1985 | 2.1 | 22.05.1980 |
| Cuxhaven | 12 | 1011.8 | stark bew. | W 11 | 16.1 | 14.3 | 24.1 | 19.1 | 15.6 | 15 | 11.0 | 2 | 1946 | 29.9 | 27.05.1985 | 2.8 | 22.05.1955 |
| Hamburg/Flugh. | 16 | 1012.3 | stark bew. | SSW 9 | 16.7 | 15.5 | 28.1 | 20.3 | 16.0 | 16 | 7.0 | 8 | 1891 | 32.1 | 21.05.1932 | -1.0 | 23.05.1980 |
| Lübeck | 15 | 1012.5 | stark bew. | SE 8 | 18.2 | 15.8 | 26.3 | 20.6 | 14.4 | 13 | 8.6 | 0.2 | 1890 | 34.0 | 27.05.1892 | -0.4 | 26.05.1987 |
| Boltenhagen | 17 | 1012.7 | leicht bew. | SE 17 | 16.6 | 15.1 | 19.8 | 14.9 | 13.5 | 12 | 12.1 | 0.1 | 1951 | 29.4 | 31.05.1979 | 0.6 | 21.05.1956 |
| Schwerin | 67 | 1011.7 | wolkig | S 5 | 20.1 | 12.5 | 28.5 | 21.4 | 18.3 | 15 | 10.7 | 0.0 | 1947 | 30.6 | 31.05.1979 | 0.3 | 23.05.1980 |
| Warnemünde | 10 | 1013.2 | leicht bew. | SE 17 | 19.3 | 14.9 | 27.8 | 19.8 | 14.8 | 14 | 11.7 | | 1951 | 29.5 | 31.05.1979 | 2.2 | 22.05.1980 |
| Teterow | 50 | 1012.7 | leicht bew. | SE 8 | 17.8 | 14.3 | 28.7 | 21.4 | 13.4 | 11 | 10.1 | 0.1 | 1947 | 29.3 | 31.05.1956 | -0.9 | 22.05.1980 |
| Barth | 7 | 1013.3 | wolkenlos | ESE 8 | 18.1 | 15.3 | 25.2 | 18.2 | 12.2 | 9 | 13.4 | | | | | | |
| Greifswald | 6 | 1013.8 | leicht bew. | ENE 5 | 17.3 | 14.5 | 21.0 | 17.1 | 13.0 | 11 | 12.6 | | 1951 | 29.8 | 31.05.1979 | -0.3 | 27.05.1957 |
| Ueckermünde | 7 | 1013.8 | leicht bew. | E 13 | 19.6 | 14.0 | 24.5 | 20.5 | 17.0 | 15 | 12.5 | | | | | | |
| Emden | 12 | 1013.4 | Regen | SSW 13 | 13.9 | 13.6 | 25.6 | 19.7 | 13.9 | 14 | 9.9 | 16 | 1947 | 30.0 | 31.05.1947 | 1.0 | 26.05.1957 |
| Bremen/Flugh. | 5 | 1013.6 | stark bew. | SW 13 | 14.5 | 14.5 | 26.3 | 21.9 | 14.1 | 14 | 9.0 | 4 | 1890 | 34.4 | 28.05.1892 | -1.6 | 23.05.1980 |
| Soltau | 78 | 1013.5 | wolkig | WSW 9 | 15.4 | 13.9 | 27.6 | 19.6 | 14.3 | 14 | 7.5 | 2 | 1948 | 30.8 | 27.05.1985 | -2.2 | 23.05.1980 |
| Boizenburg | 46 | 1012.8 | stark bew. | WSW 8 | 16.4 | 14.4 | 28.8 | 21.8 | 16.3 | 15 | 7.6 | 0.3 | | | | | |
| Lüchow | 18 | 1013.2 | Regen | still | 15.9 | 14.8 | 29.1 | 22.5 | 15.9 | 15 | 8.8 | 0.9 | 1955 | 30.2 | 31.05.1979 | -2.4 | 23.05.1980 |
| Seehausen/Altm. | 23 | 1011.6 | Gewitter | N 17 | 16.9 | 15.1 | 29.6 | 22.6 | 16.6 | 16 | 9.7 | 4 | | | | | |
| Marnitz | 87 | 1012.5 | wolkig | SSW 4 | 19.0 | 13.2 | 29.0 | 21.1 | 16.3 | 11 | X | | | | | | |
| Neuruppin | 39 | 1012.8 | leicht bew. | NE 4 | 18.8 | 13.1 | 28.6 | 23.4 | 16.7 | 16 | 12.3 | 0.0 | | | | | |
| Neubrandenburg | 80 | 1013.2 | leicht bew. | SSE 5 | 18.8 | 13.6 | 29.0 | 20.7 | 12.7 | 12 | 11.4 | | | | | | |
| Angermünde | 55 | 1012.9 | leicht bew. | E 8 | 19.2 | 15.7 | 29.7 | 20.8 | 15.2 | 13 | 12.6 | 6 | 1951 | 30.6 | 21.05.1953 | -0.8 | 23.05.1980 |
| Lingen | 26 | 1013.6 | stark bew. | SSW 9 | 13.8 | 13.8 | 24.4 | 19.4 | 13.4 | 13 | 7.9 | 21 | 1951 | 30.7 | 27.05.1985 | 0.1 | 23.05.1955 |
| Münst.-Osn./Flugh. | 52 | 1014.6 | stark bew. | SW 15 | 13.6 | 12.6 | 24.4 | 19.0 | 13.4 | 13 | 9.2 | 17 | | | | | |
| Osnabrück | 97 | 1014.7 | stark bew. | SW 11 | 13.6 | 13.4 | 23.8 | 18.0 | 13.0 | 13 | 7.7 | 19 | 1952 | 30.0 | 27.05.1985 | 0.1 | 22.05.1955 |
| Bad Salzungen | 139 | 1014.8 | bedeckt | WSW 5 | 13.2 | 13.2 | 24.6 | 18.0 | 12.8 | 13 | 8.9 | 11 | 1935 | 33.4 | 30.05.1944 | -0.6 | 23.05.1955 |
| Hannover/Flugh. | 59 | 1013.0 | bedeckt | WSW 13 | 13.9 | 13.8 | 26.9 | 20.2 | 13.3 | 13 | 9.3 | 4 | 1936 | 32.2 | 30.05.1944 | -1.8 | 23.05.1980 |
| Braunschweig | 88 | 1013.8 | Regen | W 15 | 14.0 | 12.3 | 28.0 | 20.4 | 13.8 | 13 | 8.3 | 1 | 1891 | 35.4 | 27.05.1892 | 0.7 | 27.05.1957 |
| Gardelegen | 48 | 1013.1 | bedeckt | WSW 13 | 16.4 | 15.4 | 29.7 | 23.4 | 16.1 | 15 | 9.8 | 3 | | | | | |
| Magdeburg | 84 | 1013.2 | wolkig | W 9 | 17.0 | 15.5 | 30.0 | 21.9 | 16.3 | 14 | 11.7 | 1 | 1947 | 30.7 | 31.05.1979 | -0.8 | 23.05.1980 |
| Potsdam | 99 | 1012.7 | leicht bew. | ESE 8 | 18.3 | 12.4 | 30.8 | 23.4 | 15.8 | 14 | 12.9 | 0.0 | 1893 | 34.0 | 24.05.1922 | 0.7 | 22.05.1955 |
| Berlin-Temp. | 49 | 1012.3 | leicht bew. | E 8 | 19.6 | 11.9 | 30.2 | 24.1 | 16.9 | 14 | 12.4 | | 1876 | 35.5 | 28.05.1892 | 0.3 | 21.05.1911 |
| Lindenberg | 112 | 1012.5 | leicht bew. | E 9 | 18.7 | 12.4 | 30.2 | 23.2 | 16.8 | 16 | 11.2 | | 1951 | 32.0 | 21.05.1953 | -0.4 | 22.05.1955 |
| Manschnow | 16 | 1012.6 | leicht bew. | E 7 | 17.2 | 13.9 | 29.9 | 22.0 | 15.3 | 14 | 12.0 | | | | | | |
| Düsseldorf/Flugh. | 41 | 1015.9 | Regen | SW 8 | 13.2 | 11.5 | 25.1 | 17.4 | 12.7 | 12 | 6.9 | 2 | 1970 | 30.1 | 31.05.1979 | 1.4 | 21.05.1988 |
| Bocholt | 24 | 1015.1 | wolkig | W 9 | 12.8 | 10.9 | 24.3 | 18.0 | 12.8 | 12 | 7.4 | 1 | 1947 | 30.2 | 26.05.1988 | 0.0 | 21.05.1952 |
| Essen | 161 | 1015.5 | stark bew. | W 9 | 12.5 | 10.9 | 23.7 | 17.1 | 12.4 | 12 | 8.4 | 2 | 1935 | 32.0 | 30.05.1944 | 0.3 | 23.05.1955 |
| Kahler Asten | 859 | - | in Wolken | W 17 | 8.6 | 8.4 | 19.7 | 13.4 | 8.5 | 8 | 6.7 | 27 | 1955 | 25.3 | 31.05.1979 | -2.6 | 22.05.1955 |
| Bad Lippspringe | 158 | 1015.1 | stark bew. | SW 5 | 13.3 | 12.4 | 24.9 | 17.2 | 12.8 | 11 | 7.3 | 14 | 1951 | 30.0 | 31.05.1979 | -0.6 | 21.05.1988 |
| Kassel | 233 | 1014.9 | stark bew. | still | 13.1 | 11.5 | 23.7 | 19.4 | 11.4 | 10 | 4.0 | 12 | 1951 | 30.1 | 26.05.1953 | 0.4 | 21.05.1956 |
| Göttingen | 173 | 1015.0 | Regen | W 8 | 13.4 | 11.8 | 25.6 | 18.1 | 12.7 | 11 | 6.7 | 13 | 1947 | 30.4 | 26.05.1953 | -2.7 | 23.05.1955 |
| Leinefelde | 356 | 1014.3 | bedeckt | W 13 | 12.2 | 12.1 | 25.9 | 18.7 | 11.8 | 12 | 10.4 | 6 | 1957 | 27.5 | 30.05.1979 | -0.3 | 21.05.1965 |
| Braunlage | 610 | 1012.9 | stark bew. | WNW 9 | 11.6 | 11.0 | 24.4 | 19.4 | 11.6 | 11 | 8.8 | 9 | 1936 | 27.8 | 30.05.1944 | -1.6 | 22.05.1955 |
| Brocken | 1153 | - | stark bew. | W 15 | 10.8 | 8.7 | 18.1 | 16.2 | 10.1 | 7 | 9.1 | 7 | 1951 | 21.1 | 31.05.1979 | -5.3 | 22.05.1955 |
| Artern | 166 | 1013.9 | stark bew. | W 15 | 14.3 | 13.1 | 28.9 | 20.8 | 14.2 | 14 | 10.4 | 2 | 1954 | 29.2 | 27.05.1985 | -0.7 | 22.05.1955 |
| Leipzig/Flugh. | 141 | 1013.1 | leicht bew. | W 17 | 16.2 | 14.5 | 29.1 | 22.6 | 14.8 | 14 | 9.2 | 0.5 | 1951 | 30.9 | 26.05.1953 | 0.8 | 22.05.1955 |
| Wittenberg | 106 | 1012.7 | stark bew. | WSW 4 | 18.1 | 13.0 | 30.9 | 23.1 | 16.7 | 14 | 9.4 | 0.0 | 1951 | 31.1 | 21.05.1953 | -0.2 | 22.05.1955 |
| Oschatz | 152 | 1012.6 | nach Gewitt | WSW 17 | 16.5 | 14.9 | 29.5 | 23.1 | 14.7 | 13 | 13.0 | 0.7 | | | | | |
| Dresden/Flugh. | 230 | 1012.9 | leicht bew. | WSW 9 | 18.1 | 12.5 | 29.4 | 23.7 | 17.7 | 16 | 12.7 | | 1917 | 30.5 | 26.05.1953 | 0.9 | 22.05.1917 |
| Doblerug-Kir. | 99 | 1012.5 | leicht bew. | still | 18.5 | 13.0 | 30.3 | 23.1 | 13.9 | 11 | 10.1 | | | | | | |
| Cottbus | 69 | 1012.5 | leicht bew. | E 4 | 18.5 | 11.4 | 30.7 | 24.0 | 15.6 | 14 | 10.9 | | 1951 | 31.6 | 31.05.1979 | -1.4 | 23.05.1980 |
| Görlitz | 238 | 1012.3 | leicht bew. | SSE 5 | 18.8 | 11.9 | 27.8 | 22.3 | 13.7 | 9 | 11.1 | | 1951 | 28.8 | 31.05.1979 | -0.3 | 26.05.1957 |
| Aachen | 205 | 1015.4 | stark bew. | SSW 11 | 11.4 | 8.0 | 22.8 | 15.3 | 11.2 | 10 | 6.5 | 5 | 1891 | 34.2 | 28.05.1892 | -0.6 | 23.05.1905 |
| Nürburg | 629 | 1016.8 | bedeckt | SW 17 | 8.1 | 7.1 | 19.3 | 13.5 | 8.0 | 8 | 8.4 | 0.9 | 1947 | 26.9 | 26.05.1953 | -0.7 | 22.05.1955 |
| Köln-Bonn/Flugh. | 99 | 1016.0 | Regen | SE 2 | 12.9 | 11.9 | 24.7 | 16.4 | 11.1 | 10 | 8.6 | 7 | 1958 | 30.9 | 31.05.1979 | 0.0 | 21.05.1965 |
| Bendorf | 132 | 1016.4 | Regen | SSW 8 | 11.9 | 11.4 | 25.6 | 17.0 | 11.9 | 11 | 7.7 | 3 | 1951 | 32.0 | 31.05.1979 | 0.0 | 21.05.1965 |
| Bad Marienberg | 555 | 1015.9 | Regen | W 9 | 9.8 | 9.2 | 22.2 | 14.2 | 9.6 | 10 | 7.9 | 9 | 1963 | 26.7 | 31.05.1979 | -0.3 | 23.05.1975 |
| Gießen | 195 | 1015.4 | stark bew. | W 15 | 12.5 | 11.3 | 24.8 | 17.0 | 12.1 | 12 | 6.1 | 27 | 1939 | 31.2 | 26.05.1953 | -0.4 | 21.05.1956 |
| Bad Hersfeld | 225 | 1015.2 | stark bew. | SW 8 | 13.2 | 11.8 | 24.2 | 17.4 | 12.7 | 12 | 4.9 | 13 | 1949 | 31.3 | 26.05.1953 | -2.0 | 21.05.1956 |
| Wasserkuppe | 925 | - | in Wolken | WSW 17 | 8.7 | 8.7 | 18.9 | 14.1 | 8.6 | 9 | 5.8 | 10 | 1936 | 24.8 | 26.05.1953 | -2.5 | 22.05.1955 |
| Meiningen | 453 | 1015.2 | stark bew. | W 9 | 12.2 | 11.0 | 24.8 | | | | | | | | | | |