

Wetterkarte

ISSN 0936-5818

D 7311 A

Amtsblatt des Deutschen Wetterdienstes

Erscheint täglich
Nur Postbezug

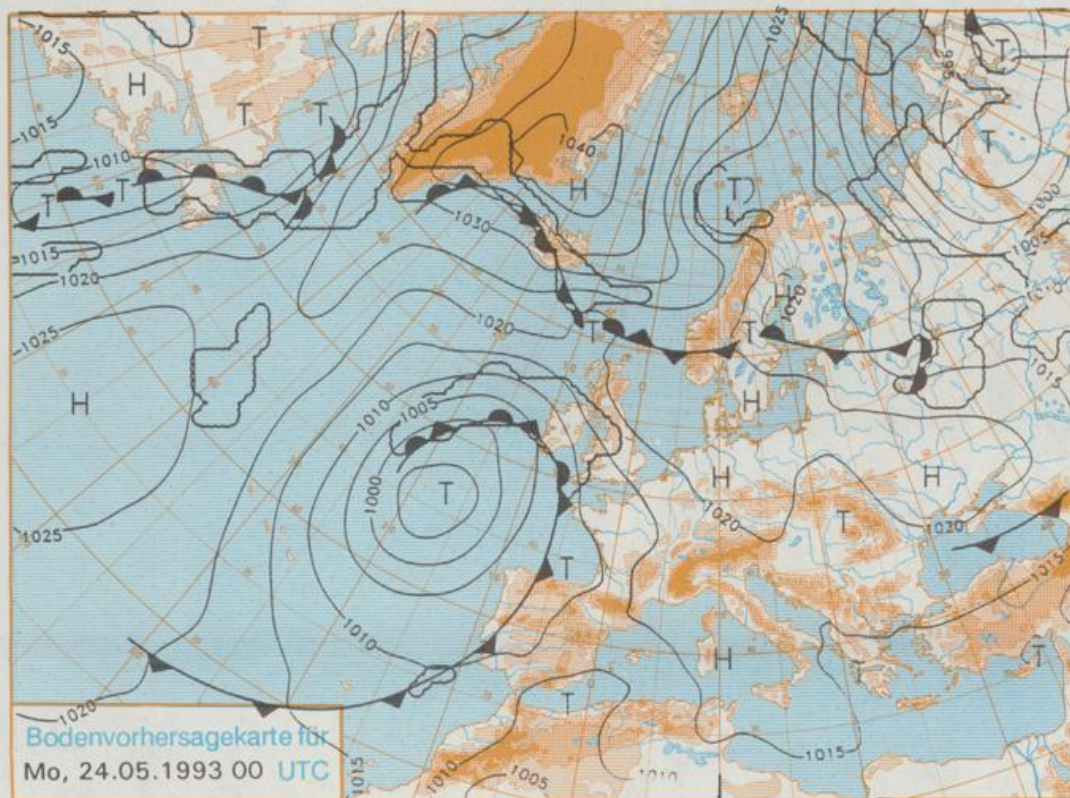
Druck und Verlag: Deutscher Wetterdienst, Zentralamt
Frankfurter Straße 135, 6050 Offenbach am Main
Postfach 10 04 65, Telefon: (069) 80 62-2225
Telex: (069) 4152871, Telefax: (069) 80 62-2484
Postgirokonto Frankfurt: BLZ 500 100 60, KfNr. 490 31-606

Schutzgebühr monatlich DM 21,-
einschließlich Versandkosten,
Einzelpreis DM 1,-
zuzüglich Versandkosten

Jahrgang 1993

Samstag, den 22. Mai

Nummer 142

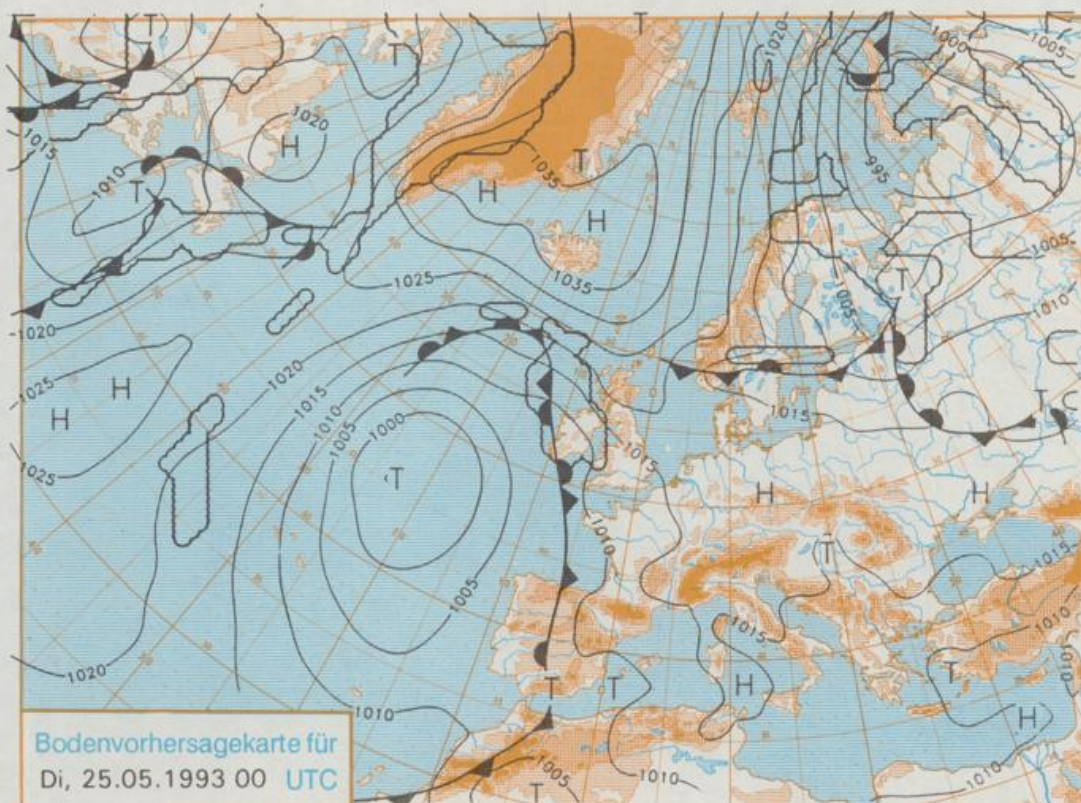


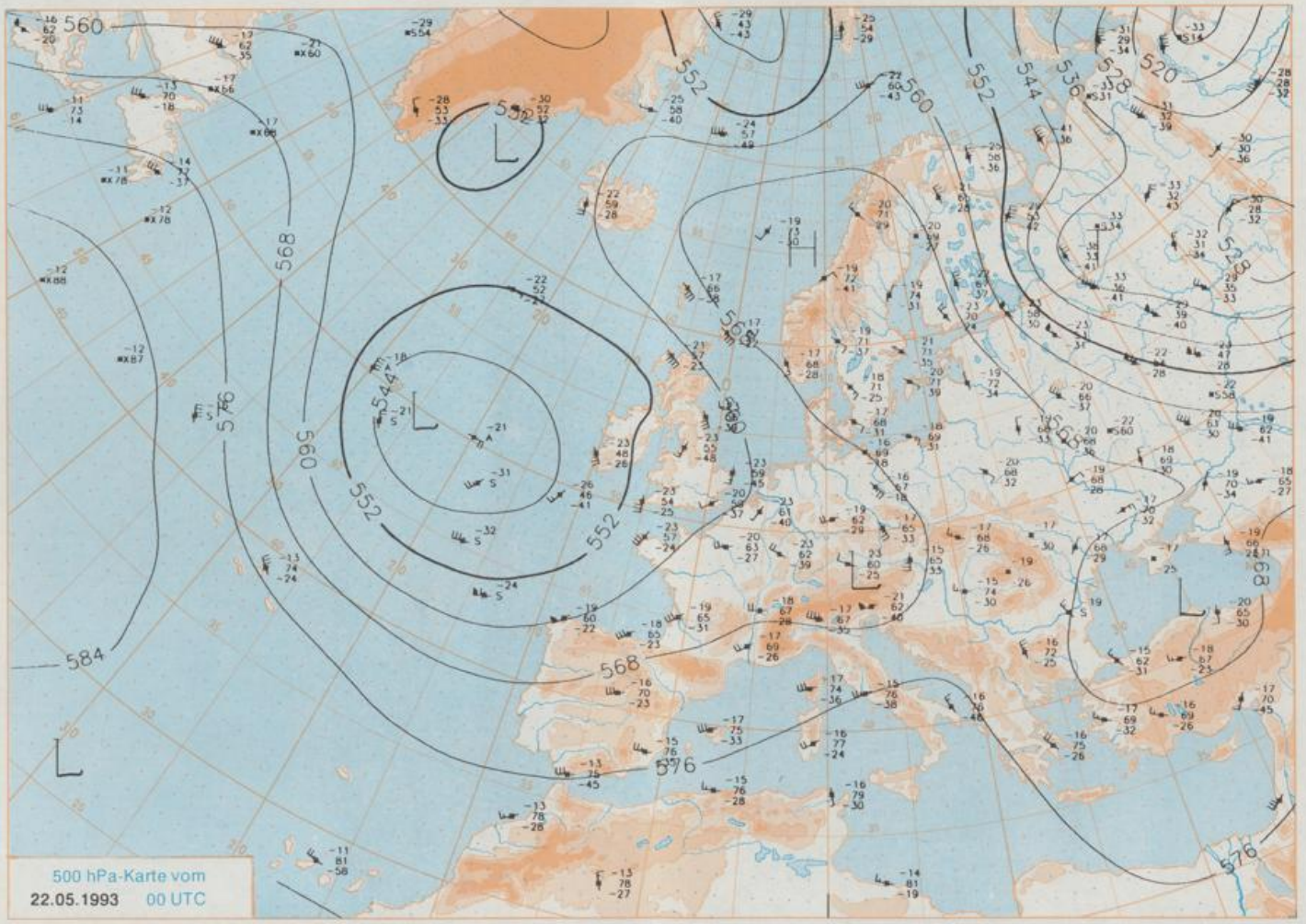
Deutschland-Vorhersage für Montag, 24.05.1993

Die am Samstag 00 UTC noch über dem Osten Deutschlands gelegene Luftmassengrenze löst sich allmählich auf. Zu diesem Zeitpunkt überwiegt in Deutschland der Einfluß einer Hochdruckzone über dem nördlichen Mitteleuropa, die ihren Schwerpunkt langsam südwärts verlagert. Dabei kann sich die eingeströmte kühle Luft kräftig erwärmen.

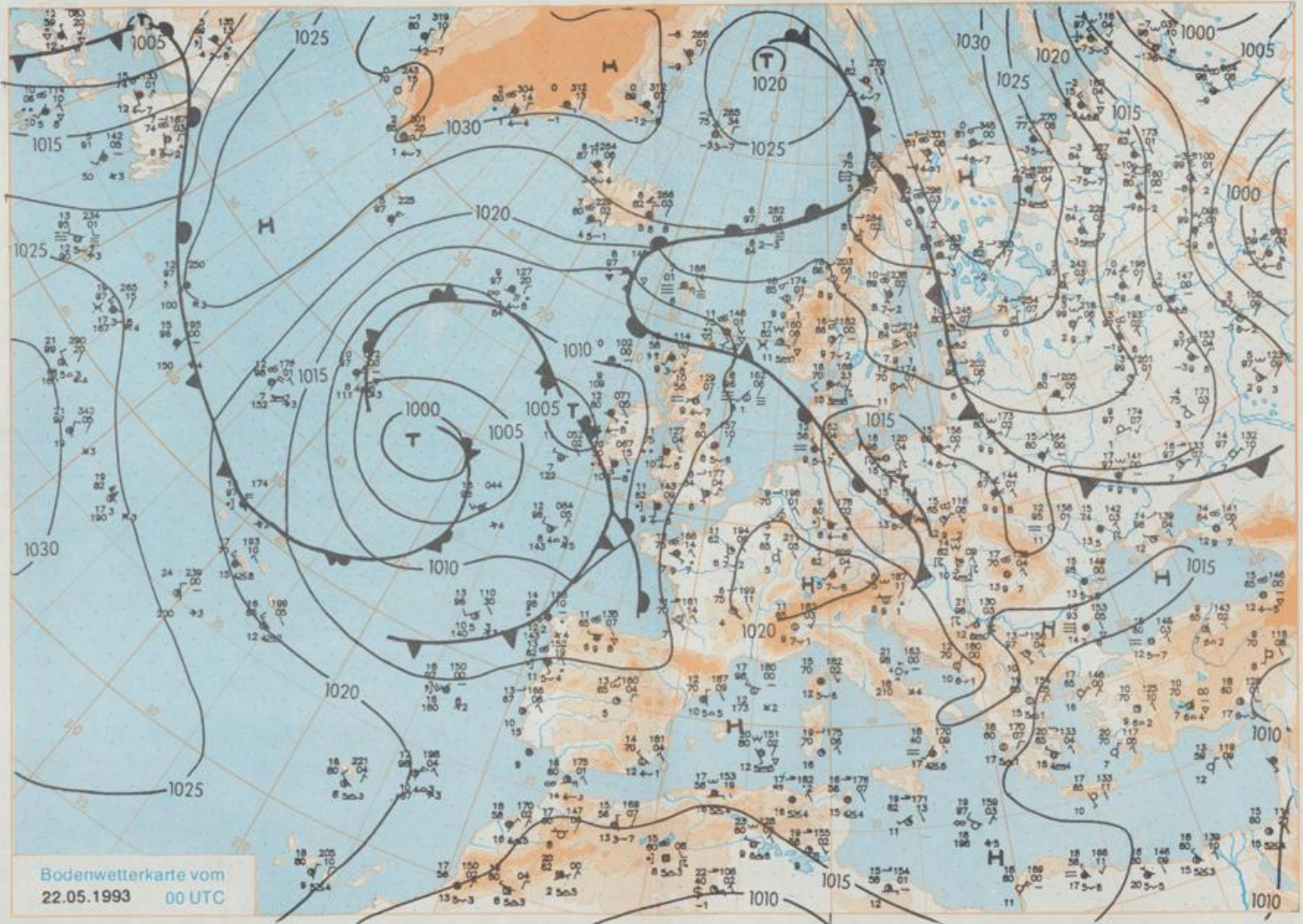
Im Norden und Osten zeitweise wolkig, sonst durchweg sonnig. Frühtemperaturen zwischen 7 und 12 Grad C. Tageshöchsttemperaturen 19 bis 25, im Südwesten bis 27 Grad C. Schwacher östlicher Wind.

Stereographische Projektion 1 : 60 000 000 60°N





Stereographische Projektion 1 : 30 000 000 60°N



Bodenwetterkarte vom
22.05.1993 00 UTC

Stereographische Projektion 1 : 30 000 000 60°N

Wettermeldungen von Samstag, dem 22. Mai 1993 06 UTC

Station	Bar.-höhe (m)	Luftdr. red. NN (hPa)	Wetter	Wind km/h	Deutschland					Sonne Vorl. Std.	RR 24h mm	Schnee höhe cm	Extremwerte der Lufttemperatur in der Dekade vom 21.05. bis 31.05.					
					Temperatur (Grad C)								Tmax	Tmin	Datum			
					Luft 2 m	Tau-punkt	Max. Mittel	Min	Nacht									
Helgoland	8	1016.2	Regen	W	26	10.8	10.1	14.6	12.5	10.6	10	5.8	1	1952	21.6	25.05.1989	2.6	22.05.1955
List / Sylt	29	1014.7	Regen	WNW	26	10.5	9.6	18.8	13.4	10.5	10	3.5	2	1937	26.3	31.05.1978	2.4	22.05.1955
Schleswig	48	1014.5	Sprühregen	WNW	18	10.5	10.4	19.2	14.0	10.5	10	1.9	2	1947	29.4	31.05.1947	0.3	22.05.1955
Kiel	31	1013.9	Sprühregen	WNW	18	10.5	9.8	20.6	14.5	10.6	10	1.6	3	1940	30.3	31.05.1947	-0.8	22.05.1955
Arkona	42	1011.7	wolkig	N	9	13.0	12.1	16.7	13.8	11.8	10	10.6	2	1951	23.2	26.05.1989	3.2	23.05.1980
Norderney	16	1016.9	Regen	WNW	26	11.3	9.3	16.2	13.6	10.9	10	3.4	6	1947	30.3	27.05.1985	4.1	22.05.1955
Bremerhaven	11	1016.5	Regen	WNW	21	11.0	10.3	18.2	14.6	11.5	11	0.5	8	1949	29.7	27.05.1985	2.1	22.05.1955
Cuxhaven	12	1016.0	Regen	WNW	24	11.1	10.0	17.3	14.5	10.9	10	2.4	3	1946	29.9	27.05.1985	2.8	22.05.1955
Hamburg/Flugh.	16	1014.9	Regen	WNW	13	11.0	10.3	18.4	15.3	10.5	11	0.3	8	1891	32.1	21.05.1932	-1.0	23.05.1980
Lübeck	15	1013.9	Sprühregen	WNW	9	10.9	10.2	20.3	16.2	10.8	11	0.5	4	1890	34.0	27.05.1892	-0.4	26.05.1987
Boitenhagen	17	1013.1	Sprühregen	WNW	33	11.1	10.5	20.7	15.9	11.1	11	1.4	19	1951	29.1	24.05.1951	0.3	21.05.1956
Schwerin	67	1013.0	Regen	W	17	10.6	9.9	20.4	18.3	14.5	10	1.6	3	1947	30.6	31.05.1979	-0.3	23.05.1980
Warmemünde	10	1012.6	Regen	WNW	9	12.9	12.9	24.7	15.8	12.9	13	6.9	7	1951	29.5	31.05.1979	2.2	22.05.1980
Teterow	50	1011.9	bedeckt	NW	11	14.2	14.0	27.1	18.1	14.0	13	7.4	4	1947	29.3	31.05.1956	-0.9	22.05.1980
Barth	7	1012.0	Regen	NW	5	14.1	14.1	25.8	16.9	13.1	13	7.4	21	1951	29.8	31.05.1979	-0.3	27.05.1957
Gredswald	6	1011.5	stark bew.	WNW	5	15.0	14.4	26.5	19.2	14.1	14	8.9	28					
Ueckermünde	7	1011.2	stark bew.	WNW	4	16.2	14.2	30.3	18.8	15.3	15	8.0	35					
Emden	12	1017.0	Regen	W	15	11.3	10.9	17.6	14.0	11.1	11	3.4	8	1947	30.0	31.05.1947	-1.6	26.05.1957
Bramen/Flugh.	5	1016.8	Regen	W	15	10.9	10.7	18.7	14.2	10.7	10	0.5	15	1890	34.4	28.05.1892	-1.0	23.05.1980
Soltau	78	1016.9	Regen	W	13	10.3	10.1	19.4	14.6	9.8	10	1.1	24	1948	30.8	27.05.1985	-2.2	23.05.1980
Boizenburg	46	1015.1	Regen	NW	13	10.2	9.8	18.6	15.0	10.1	10	0.2	15					
Lüchow	18	1015.2	Regen	WNW	13	11.1	10.6	19.5	16.2	10.6	10	0.6	33	1955	30.2	31.05.1979	-2.4	23.05.1980
Seehausen/Altm.	23	1014.4	stark bew.	WNW	18	11.0	10.4	19.3	16.8	10.8	10	0.2	39					
Marnitz	87	1013.3	Regen	W	24	10.6	10.1	22.0	17.5	10.6	10	X	8					
Neuruppin	39	1012.9	Regen	WNW	15	12.3	12.2	25.4	18.8	12.3	12	6.9	14					
Neubrandenburg	80	1011.8	bedeckt	WNW	15	15.0	14.7	29.1	14.5	11.5	15	5.1	31					
Angermünde	25	1011.1	stark bew.	WNW	8	16.0	16.0	29.0	19.0	15.2	14	8.5	15	1951	30.6	21.05.1953	-0.8	23.05.1980
Lingen	26	1017.5	stark bew.	WSW	8	10.3	8.2	16.6	13.8	10.1	10	2.7	-	1951	30.7	27.05.1985	0.1	23.05.1955
Münst.-Osn./Flugh.	52	1018.4	wolkig	W	13	10.3	7.2	16.3	13.6	10.0	9	2.6	-					
Osnabrück	97	1018.1	wolkig	W	9	10.2	7.3	16.3	13.4	10.0	10	1.5	1	1952	30.0	27.05.1985	0.1	22.05.1955
Bad Salzuflen	139	1018.3	stark bew.	WSW	8	9.8	9.2	15.5	12.4	9.6	9	0.2	6	1935	33.4	30.05.1944	-0.6	23.05.1955
Hannover/Flugh.	59	1016.9	Regen	W	18	10.5	10.4	17.7	13.2	10.1	10	0.2	25	1936	32.2	30.05.1944	-1.8	23.05.1980
Braunschweig	88	1016.6	Regen	WNW	13	10.5	9.6	19.1	13.4	9.8	11	1.0	38	1891	35.7	27.05.1892	0.7	27.05.1957
Gardelegen	48	1015.7	Regen	WNW	18	10.6	9.9	20.1	15.5	10.6	11	1.0	38					
Magdeburg	84	1015.8	bedeckt	WNW	18	10.3	9.0	19.7	15.1	10.2	10	1.7	33	1947	30.4	31.05.1979	-0.8	23.05.1980
Pöbsdam	99	1013.6	Sprühregen	W	22	11.0	11.0	25.7	18.7	11.0	12	7.6	25	1893	34.0	24.05.1922	0.7	22.05.1955
Berlin-Temp.	49	1012.4	Regen	W	18	12.1	11.6	27.6	19.8	12.1	12	6.2	12	1876	35.5	28.05.1892	0.3	21.05.1911
Lindenberg	112	1011.9	Regen	W	24	12.7	12.5	29.0	19.0	12.7	13	7.3	10	1951	32.0	21.05.1953	-0.4	22.05.1955
Manschnow	16	1010.8	Regen	NNE	8	18.2	16.1	29.5	X	17.2	X	X	4					
Düsseld./Flugh.	41	1019.2	leicht bew.	SW	5	9.1	7.6	15.5	13.2	6.8	5	1.2	0.9	1970	30.1	31.05.1979	1.4	21.05.1988
Bocholt	24	1019.1	leicht bew.	WSW	8	9.0	8.0	15.5	12.7	7.8	5	0.9	0.0	1947	30.2	26.05.1968	0.0	21.05.1952
Essen	161	1019.7	leicht bew.	SW	4	8.4	7.4	14.5	12.5	7.8	5	0.4	0.3	1935	32.0	30.05.1944	0.3	23.05.1955
Kahler Asten	859	-	in Wolken	WNW	21	5.9	5.9	8.6	7.0	5.3	5	0.0	0.0	1955	25.3	31.05.1979	-2.6	22.05.1955
Bad Lippspringe	158	1018.6	stark bew.	W	5	10.0	8.1	14.8	12.0	9.5	8	4	4	1951	30.0	31.05.1979	-0.6	21.05.1988
Kassel	233	1018.6	stark bew.	SSW	5	9.6	8.5	15.5	12.1	9.0	8	0.4	8	1951	30.1	26.05.1953	0.4	21.05.1956
Göttingen	173	1018.0	stark bew.	WNW	8	10.3	8.4	15.8	12.2	9.7	9	2.6	26	1947	30.4	26.05.1953	-2.7	23.05.1955
Leinefelde	356	1017.5	bedeckt	W	11	8.7	8.2	14.2	11.1	8.3	8	2.2	22	1957	27.5	30.05.1979	-0.3	21.05.1965
Braunlage	610	1016.4	Regen	WNW	15	6.8	5.6	12.9	10.2	6.7	6	1.4	14	1936	27.8	30.05.1944	-1.6	22.05.1955
Brocken	1153	-	Regen	WNW	52	3.3	3.3	10.8	7.0	3.0	3	3.4	34	1951	21.1	31.05.1979	-5.3	22.05.1955
Attern	166	1016.9	Schauer	W	18	10.4	8.7	16.5	12.9	9.8	10	0.3	36	1954	29.2	27.05.1985	-0.7	22.05.1955
Leipzig/Flugh.	141	1016.1	Regen	W	22	10.5	8.7	17.9	14.6	10.1	10	0.9	13	1951	30.9	26.05.1953	0.8	22.05.1955
Wittenberg	106	1014.2	Regen	WNW	18	11.1	9.7	23.1	16.9	11.1	11	3.4	16	1951	31.1	21.05.1953	-0.9	22.05.1955
Schätz	152	1014.8	Regen	W	30	10.0	9.5	20.7	15.8	9.9	10	3.6	32					
Dresden/Flugh.	230	1014.6	Sprühregen	W	18	10.0	9.3	23.2	17.0	10.0	10	7.0	20	1917	30.5	26.05.1953	0.2	22.05.1917
Doberlug-Kir.	99	1014.1	Regen	W	21	11.2	10.4	26.6	19.9	11.2	11	9.5	46					
Cottbus	69	1012.8	Regen	W	18	12.0	10.9	28.9	19.0	12.0	12	6.5	6	1951	31.6	31.05.1979	-1.4	23.05.1980
Görlitz	238	1013.6	Regen	W	17	10.5	10.1	26.9	18.7	10.5	10	5.7	8	1951	28.8	31.05.1979	-0.3	26.05.1957
Aachen	205	1019.5	wolkenlos	SSW	5	8.9	4.3	14.8	12.1	7.2	4	1.9	0.0	1891	34.2	28.05.1892	-0.6	23.05.1955
Nürnberg	629	1020.1	leicht bew.	W	5	7.3	1.6	10.0	8.6	6.0	3	0.6	0.0	1947	26.9	26.05.1953	-0.7	22.05.1955
Köln-Bonn/Flugh.	99	1019.4	leicht bew.	SE	4	8.4	6.8	15.3	12.4	5.0	3	1.0	1	1958	30.9	31.05.1979	0.0	21.05.1965
Bensdorf	132	1020.0	leicht bew.	ESE	2	8.0	7.2	15.3	12.2	8.3	5	0.8	0.5	1951	32.0	31.05.1979	0.0	21.05.1965
Bad Marienberg	555	1019.6	leicht bew.	WNW	5	8.6	4.9	11.3	9.1	5.0	3	2	2	1963	26.7	31.05.1979	-0.3	23.05.1975
Gießen	195	1019.5	leicht bew.	WSW	9	10.6	8.0	13.7	12.2	10.3	9	0.2	2	1939	31.2	26.05.1953	-0.4	21.05.1956
Bad Hersfeld	225	1018.9	stark bew.	SW	5	10.3	8.8	15.0	12.1	9.8	9	0.1	8	1949	31.3	26.05.1953	-2.0	21.05.1956
Wasserkuppe	925	-	in Wolken	WNW	17	5.1												