

# Wetterkarte

ISSN 0936-5818

D 7311 A

Amtsblatt des Deutschen Wetterdienstes

Erscheint täglich  
Nur Postbezug

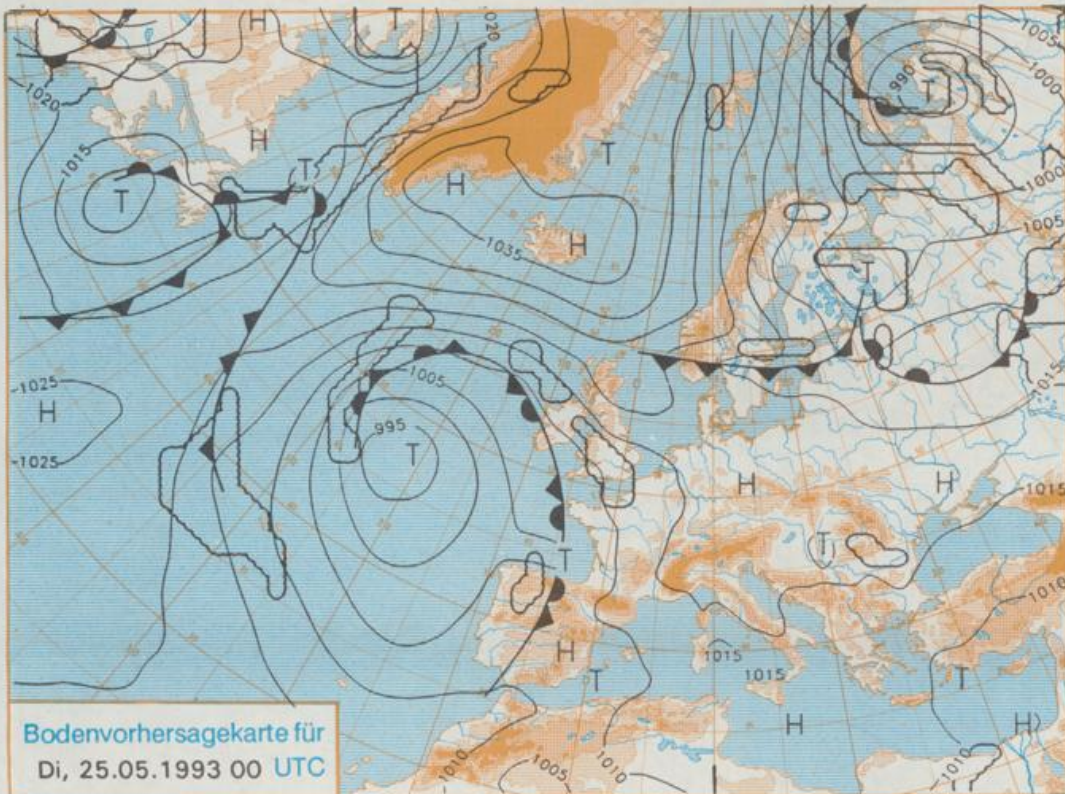
Druck und Verlag: Deutscher Wetterdienst, Zentralamt  
Frankfurter Straße 135, 6050 Offenbach am Main  
Postfach 10 04 65, Telefon: (069) 80 82-2225  
Telex: (069) 4152871, Telefax: (069) 80 62-2484  
Postgirokonto Frankfurt: BLZ 500 100 60, KfNr. 490 31-608

Schutzgebühr monatlich DM 21,-  
einschließlich Versandkosten,  
Einzelpreis DM 1,-  
zuzüglich Versandkosten

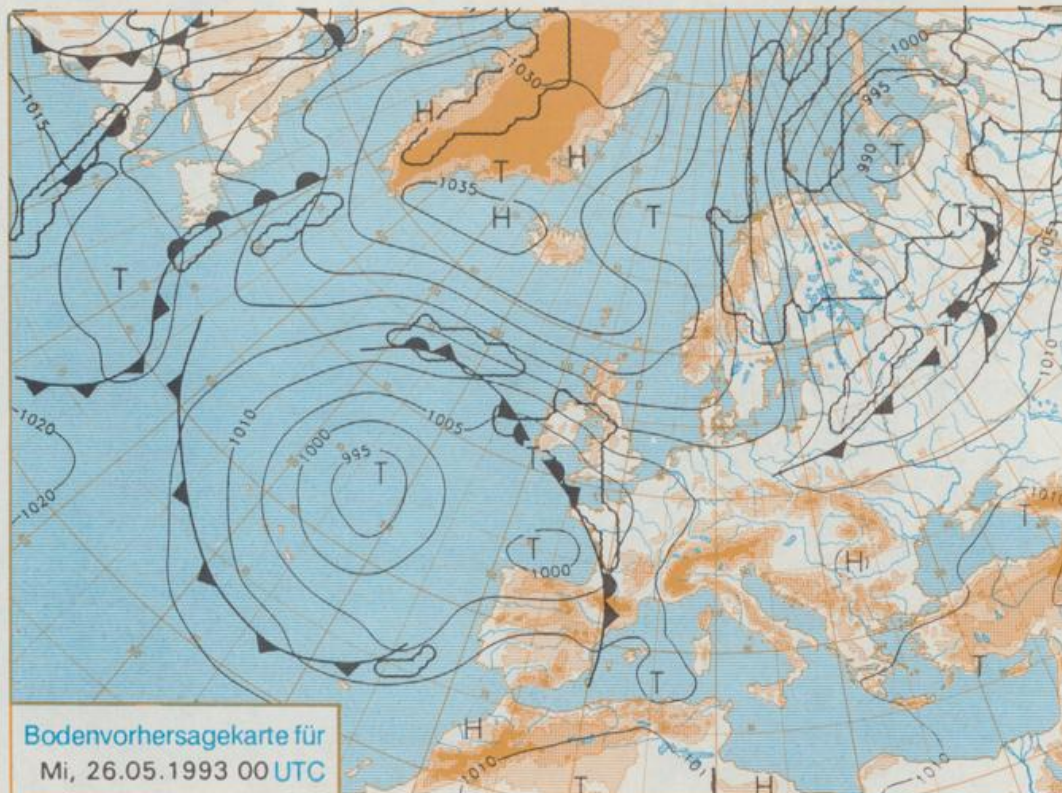
Jahrgang 1993

Sonntag, den 23. Mai

Nummer 143



Stereographische Projektion 1 : 60 000 000 60°N



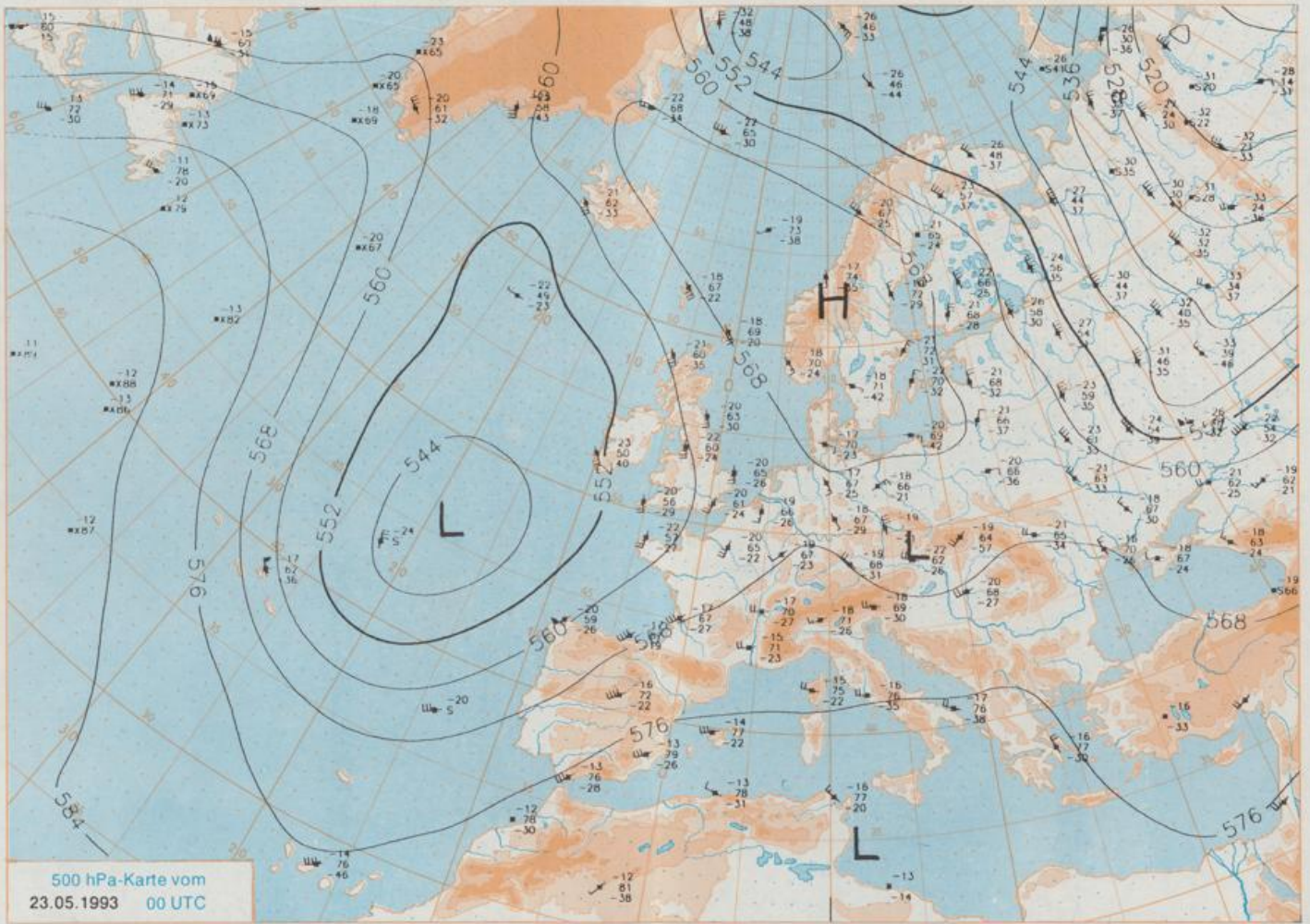
## Deutschland-Vorhersage für Dienstag, 25.05.1993

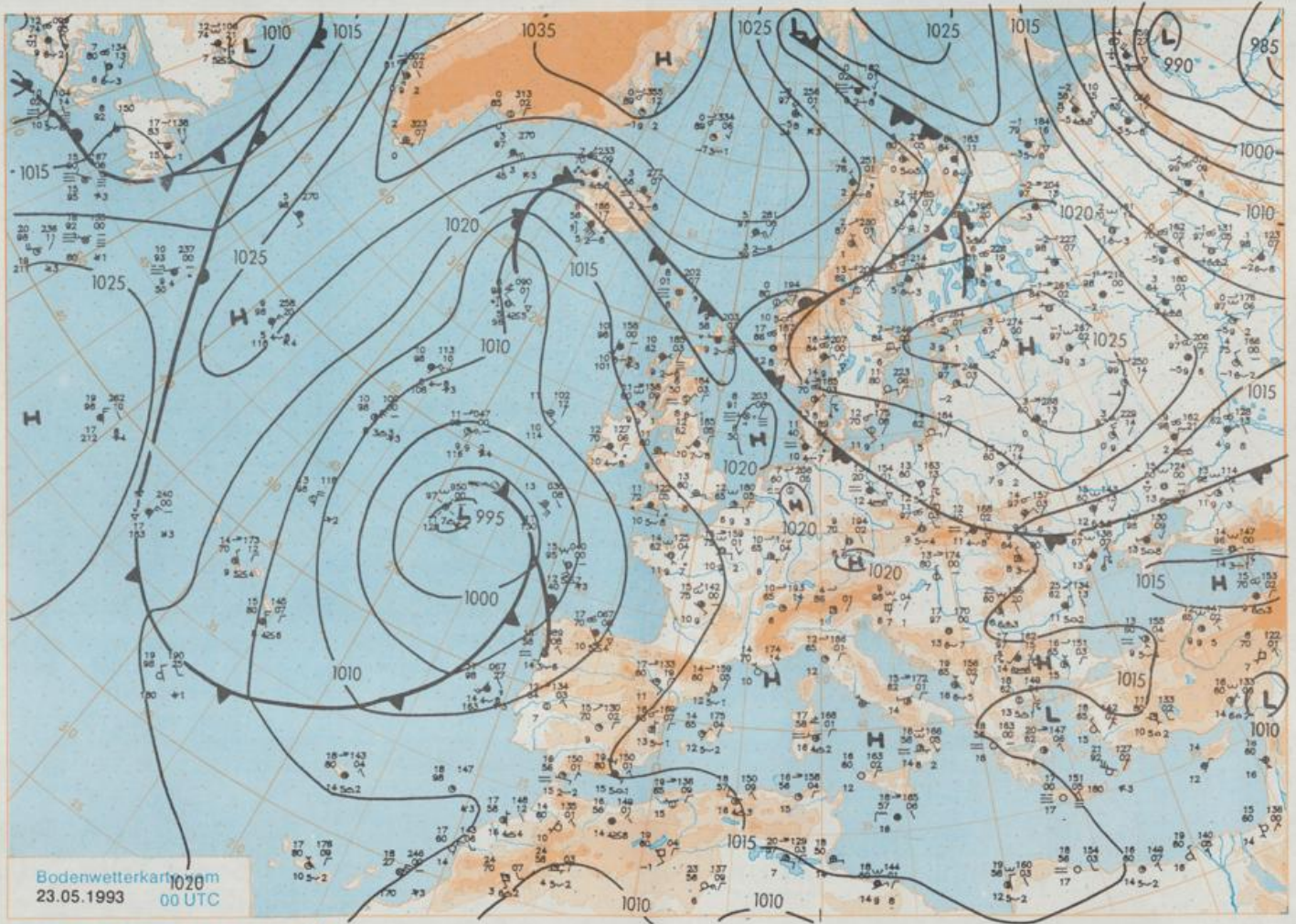
Die am Sonntag 00 UTC den Nordosten Deutschlands beeinflussende Okklusion löst sich auf. Auf der Vorderseite eines Westatlantiktiefs, das auch in 500 hPa mit abgeschlossenen Isohypsen zu finden ist, fließt sehr warme Luft nach Deutschland. Gleichzeitig wird durch ein Randtief über dem Baltikum Kaltluft in den Norden geführt, so daß sich ab Dienstag der Luftmassengegensatz über Deutschland verschärft.

Überwiegend sonnig, im Westen und Nordosten ab Mittag auch wolkeig, aber noch weitgehend niederschlagsfrei. Tiefstwerte zwischen 15 Grad im Südwesten und 7 Grad C im Nordosten. Höchsttemperaturen zwischen 25 Grad im Nordosten und 32 Grad im Südwesten, an der Ostseeküste nur um 20 Grad C. Im Nordosten allmählich auflebender Nordwind, sonst meist schwachwindig.

## Weitere Aussichten für Mittwoch, 26.05.1993

Von Südwesten her gewittrige Regenfälle, vor allem im Nordosten deutlich kühler.





Stereographische Projektion 1 : 30 000 000 60°N

Wettermeldungen von Sonntag, dem 23. Mai 1993 06 UTC

Station	Bar.-höhe (m)	Luftdr. red.NN (hPa)	Wetter	Deutschland										Extremwerte der Lufttemperatur				
				Wind km/h	Luft 2 m	Temperaturen (Grad C)				Sonne Vort. Std.	RR 24h mm	Schnee höhe cm	in der Dekade vom 21.05. bis 31.05.					
						Tau-punkt	Max Vortag	Mittel	Min Nacht				Tmax Datum	Tmin Datum				
Helgoland	8	1020.3	Regen	NNW	11	11.3	9.7	11.5	10.9	10.5	10		2	1952	21.6	25.05.1989	2.6	22.05.1955
List / Sylt	29	1019.0	stark bew.	NNW	15	11.5	10.5	11.6	11.0	10.7	10		2	1937	26.3	31.05.1978	2.4	22.05.1955
Schleswig	48	1019.1	Nebel	NNW	8	11.2	11.0	11.7	10.9	10.6	10	0.5		1947	29.4	31.05.1947	0.3	22.05.1955
Kiel	31	1019.1	stark bew.	NNW	5	11.4	10.4	12.3	11.3	11.0	11	0.7		1940	30.3	31.05.1947	-0.8	22.05.1960
Arkona	42	1018.4	leicht bew.	NNE	8	12.9	11.9	16.8	12.8	11.2	10	3.4	2	1951	23.2	26.05.1989	3.2	23.05.1960
Norderney	16	1020.5	leicht bew.	NNW	11	11.3	9.4	13.5	12.2	10.9	10	4.9	0.5	1947	30.3	27.05.1985	4.1	22.05.1955
Bremerhaven	11	1020.0	Regen	N	11	12.2	9.6	13.7	12.4	11.8	11	0.1	0.2	1949	29.7	27.05.1985	2.1	22.05.1960
Cuxhaven	12	1019.9	stark bew.	NW	18	12.4	9.7	13.0	11.8	11.4	11		1	1946	29.9	27.05.1985	2.8	22.05.1955
Hamburg/Flugh.	16	1018.9	stark bew.	WNW	5	11.7	10.5	13.3	12.0	10.9	11		3	1891	32.1	21.05.1932	-1.0	23.05.1960
Lübeck	15	1018.9	bedeckt	NW	4	11.8	11.1	13.0	11.9	11.1	10		2	1890	34.0	27.05.1892	-0.4	26.05.1967
Boitenhagen	17	1018.5	bedeckt	WNW	15	11.8	11.4	12.3	11.6	11.5	12		6	1951	29.4	31.05.1979	0.6	21.05.1956
Schwerin	67	1017.9	Nebel	NNW	5	11.6	11.0	12.3	11.7	11.2	11		11	1947	30.6	31.05.1979	0.3	23.05.1960
Warmemünde	10	1018.6	Nebel	WNW	11	12.2	12.2	13.0	12.7	12.2	12		3	1951	29.5	31.05.1979	2.2	22.05.1960
Teterow	50	1017.5	bedeckt	N	8	12.9	12.9	14.2	12.7	11.9	11		4	1947	29.3	31.05.1956	-0.9	22.05.1960
Barth	7	1018.2	bedeckt	SW	4	12.9	12.9	16.9	13.7	12.3	12	1.6	3					
Greifswald	6	1018.1	stark bew.	WNW	5	14.0	13.1	19.4	15.8	12.7	13	1.6	2	1951	29.8	31.05.1979	-0.3	27.05.1957
Ueckermünde	7	1017.7	wolkig	NW	8	15.7	14.6	20.6	17.4	14.0	11	3.2	1					
Emden	12	1020.5	stark bew.	NNW	5	11.6	10.1	16.8	12.5	9.8	8	7.6	0.1	1947	30.0	31.05.1947	1.0	26.05.1957
Bremen/Flugh.	5	1020.5	Regen	NW	9	11.0	10.4	15.0	12.9	10.3	10	0.3	0.1	1890	34.4	28.05.1892	-1.6	23.05.1960
Saltau	78	1020.2	stark bew.	WNW	8	11.0	10.2	14.3	11.5	10.5	11		0.3	1948	30.8	27.05.1985	-2.2	23.05.1960
Boizenburg	46	1019.2	bedeckt	NW	5	11.3	10.9	12.9	11.6	11.0	11		0.7					
Lüchow	18	1019.1	bedeckt	N	5	11.7	11.7	13.1	11.9	11.4	11		1	1955	30.2	31.05.1979	-2.4	23.05.1960
Seehausen/Altm.	23	1018.5	Sprühregen	NW	11	11.6	11.2	12.4	11.5	11.2	11		7					
Marnitz	87	1018.2	bedeckt	NNW	5	11.7	11.6	12.1	11.5	11.3	11	X	16					
Neuruppin	39	1017.6	bedeckt	N	9	12.9	12.8	12.5	12.0	12.0	12		4					
Neubrandenburg	80	1017.9	Nebel	NNW	5	12.9	12.9	15.3	13.2	11.9	12		2					
Angermünde	55	1016.8	stark bew.	NNE	9	14.3	14.3	16.9	14.3	13.3	12		4	1951	30.6	21.05.1953	-0.8	23.05.1960
Lingen	26	1020.2	stark bew.	NNE	4	9.2	9.2	17.2	13.4	6.1	5	5.2		1951	30.7	27.05.1985	0.1	23.05.1955
Münst.-Osn./Flugh.	52	1020.5	wolkenlos	SSW	2	8.5	8.3	17.7	12.2	5.2	3	8.2						
Osnabrück	97	1020.8	leicht bew.	ENE	2	9.3	8.5	17.1	12.6	6.5	5	5.3		1952	30.0	27.05.1985	0.1	22.05.1955
Bad Salzuflen	139	1021.0	leicht bew.	still		7.0	7.0	16.5	11.5	5.5	4	1.6		1935	33.4	30.05.1944	-0.6	23.05.1955
Hannover/Flugh.	59	1019.6	Regen	WNW	9	10.6	10.6	14.9	12.3	10.2	10	0.3	0.3	1936	32.2	30.05.1944	-1.8	23.05.1960
Braunschweig	88	1019.5	bedeckt	WNW	9	11.0	10.1	13.3	11.9	10.7	10		1	1891	35.4	27.05.1892	0.7	27.05.1957
Gardelegen	48	1019.0	bedeckt	WNW	5	11.2	10.6		11.8	10.9	11		2					
Magdeburg	84	1019.2	Sprühregen	NW	8	11.0	9.9	13.4	12.0	10.8	11		1	1947	30.7	31.05.1979	-0.8	23.05.1960
Potsdam	99	1017.9	Sprühregen	NW	11	12.0	12.0	11.9	11.3	11.3	12		24	1893	34.0	24.05.1922	0.7	22.05.1955
Berlin-Temp.	49	1017.0	bedeckt	NNW	9	12.9	12.2	12.8	12.0	11.9	12		7	1876	35.5	28.05.1892	0.3	21.05.1911
Lindenberg	112	1016.6	Nebel	NNW	4	12.8	12.8	12.6	11.8	11.7	12		14	1951	32.0	21.05.1953	-0.4	22.05.1955
Manschnow	16	1016.2	stark bew.	NE	5	14.7	14.7	16.5	13.8	12.7	13		5					
Düsseldorf/Flugh.	41	1019.5	leicht bew.	E	4	11.2	9.0	20.2	13.7	7.5	5	12.6		1970	30.1	31.05.1979	1.4	21.05.1988
Bocholt	24	1020.0	leicht bew.	E	4	10.4	9.1	19.6	13.7	7.4	4	11.8		1947	30.2	26.05.1968	0.0	21.05.1952
Essen	161	1019.9	leicht bew.	SE	5	11.7	8.3	18.8	14.2	9.7	5	12.6		1935	32.0	30.05.1944	0.3	23.05.1955
Kahler Asten	859	-	leicht bew.	NNE	8	8.5	3.7	12.9	8.0	5.4	0	9.3		1955	25.3	31.05.1979	-2.6	22.05.1955
Bad Lippspringe	158	1020.8	leicht bew.	still		8.0	7.5	16.0	10.7	4.6	2	3.5		1951	30.0	31.05.1979	-0.6	21.05.1988
Kassel	233	1020.9	Nebel	S	2	6.3	5.9	17.1	12.7	5.8	3	7.9		1951	30.1	26.05.1953	0.4	21.05.1956
Göttingen	173	1020.5	wolkig	N	4	9.9	8.0	15.0	12.7	8.2	6	0.5		1947	30.4	26.05.1953	-2.7	23.05.1955
Leinefelde	356	1019.8	wolkig	WSW	5	9.0	8.3	13.7	11.0	7.7	7	0.7		1957	27.5	30.05.1979	-3.1	21.05.1965
Braunlage	610	1019.1	Regen	S	2	8.4	6.0	17.5	8.8	8.1	7	1.1	0.0	1936	27.8	30.05.1944	-1.6	22.05.1955
Brocken	1153	-	Nebel	NW	37	4.1	3.4	5.1	4.5	3.0	2		1	1951	21.1	31.05.1979	-5.3	22.05.1955
Artern	166	1019.6	bedeckt	WNW	8	11.5	9.8	15.5	12.5	11.0	11	0.5	0.0	1954	29.2	27.05.1985	-0.7	22.05.1955
Leipzig/Flugh.	141	1018.8	Sprühregen	WNW	17	11.1	10.0	13.8	12.2	11.0	11		0.2	1951	30.9	26.05.1953	0.8	22.05.1955
Wittenberg	106	1017.8	stark bew.	NW	8	11.2	10.5	12.7	11.7	10.9	11		7	1951	31.1	21.05.1953	-0.2	22.05.1955
Oschatz	152	1017.8	bedeckt	W	17	10.7	10.4	12.5	11.3	10.5	10		4					
Dresden/Flugh.	230	1018.1	Sprühregen	W	9	10.3	9.8	11.4	10.5	10.2	10		16	1917	30.5	26.05.1953	0.9	22.05.1917
Doberlug-Kr.	99	1017.6	Sprühregen	WNW	15	11.4	11.0	12.6	11.5	11.2	11		6					
Cottbus	69	1016.7	Sprühregen	W	5	12.2	11.7	12.0	11.6	11.5	11		31	1951	31.6	31.05.1979	-1.4	23.05.1960
Görlitz	238	1017.2	Regen	W	8	11.0	10.9	11.3	10.7	10.6	10		13	1951	28.8	31.05.1979	-0.3	26.05.1957
Aachen	205	1018.6	leicht bew.	E	4	9.4	5.6	19.2	14.4	8.4	6	14.5		1891	34.2	28.05.1892	-0.6	23.05.1905
Nürnberg	629	1019.4	leicht bew.	E	7	10.2	5.4	17.1	11.5	7.6	5	13.7		1947	26.9	26.05.1953	-0.7	22.05.1955
Köln-Bonn/Flugh.	99	1019.9	leicht bew.	E	8	9.2	7.7	19.5	13.4	5.6	4	13.8		1958	30.9	31.05.1979	0.0	21.05.1965
Bendorf	132	1020.0	leicht bew.	SE	2	8.8	8.2	21.3	13.4	6.6	5	12.8		1951	32.0	31.05.1979	0.0	21.05.1965
Bad Marienberg	555	1018.9	leicht bew.	SE	7	10.7	6.0	16.8	11.5	7.1	4	13.7		1963	26.7	31.05.1979	-0.3	23.05.1955
Gießen	195	1020.9	leicht bew.	NW	2	7.5	6.9	20.2	16.5	6.3	5	10.4		1939	31.2	26.05.1953	-0.4	21.05.1956
Bad Hersfeld	225	1021.2	Nebel	SSW	4	5.3	5.1	17.5	12.4	5.0	5	7.7		1949	31.3	26.05.1953	-2.0	21.05.1956
Wasserkuppe	925	-	leicht bew.	N	13	7.8	5.0	12.0	7.8	5.8	3	6.0		1936	24.8	26.05.1953	-2.5	22.05.1955
Meiningen	453	1021.0	leicht bew.	still		6.8	6.6	14.6	10.8	4.7	1	3.						