

Wetterkarte

ISSN 0936-5818

D 7311 A

Amtsblatt des Deutschen Wetterdienstes

Erscheint täglich
Nur Postbezug

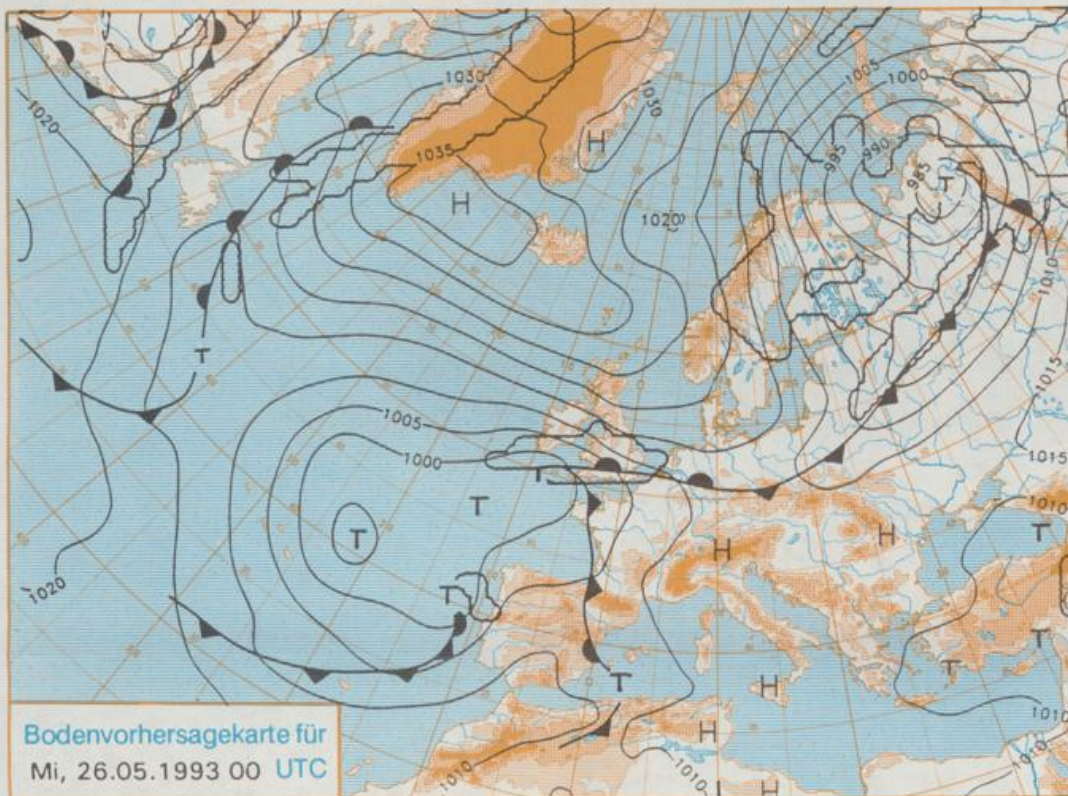
Druck und Verlag: Deutscher Wetterdienst, Zentralamt
Frankfurter Straße 135, 8050 Offenbach am Main
Postfach 10 04 85, Telefon: (069) 80 62-2225
Telex: (069) 4152871, Telefax: (069) 80 62-2484
Postgirokonto Frankfurt: BLZ 500 100 60, KfNr. 490 31-608

Schutzgebühr monatlich DM 21,-
einschließlich Versandkosten,
Einzelpreis DM 1,-
zuzüglich Versandkosten

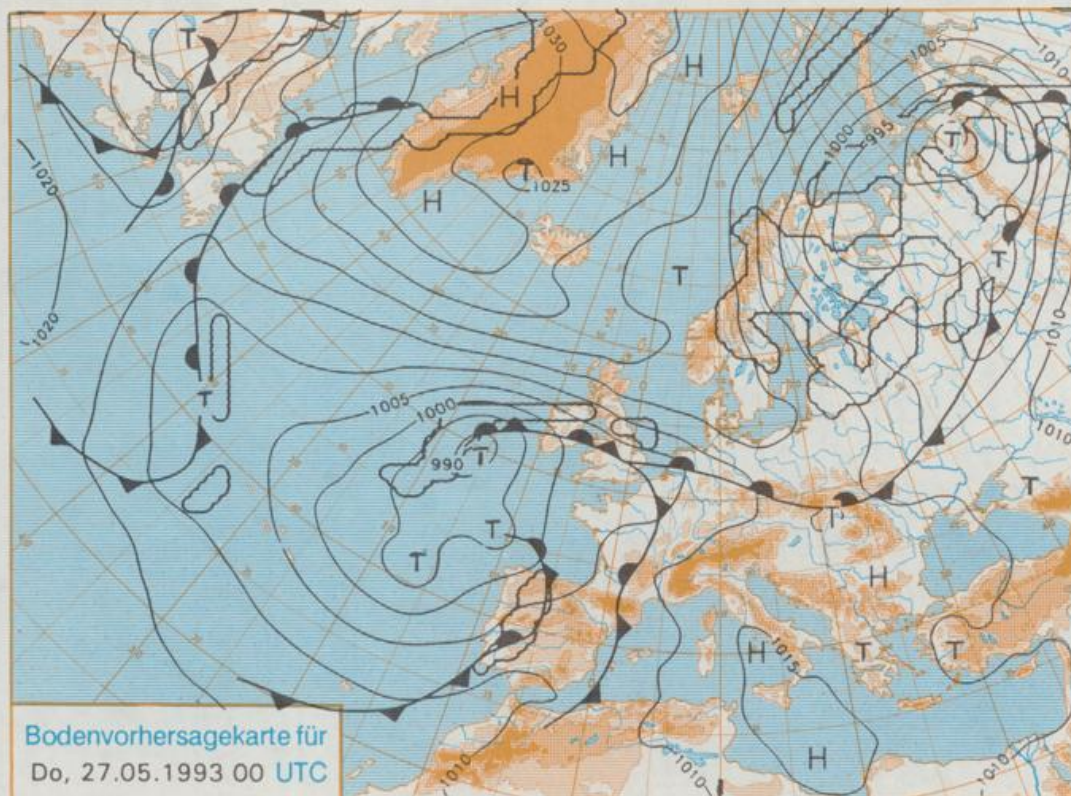
Jahrgang 1993

Montag, den 24. Mai

Nummer 144



Stereographische Projektion 1 : 60 000 000 60°N



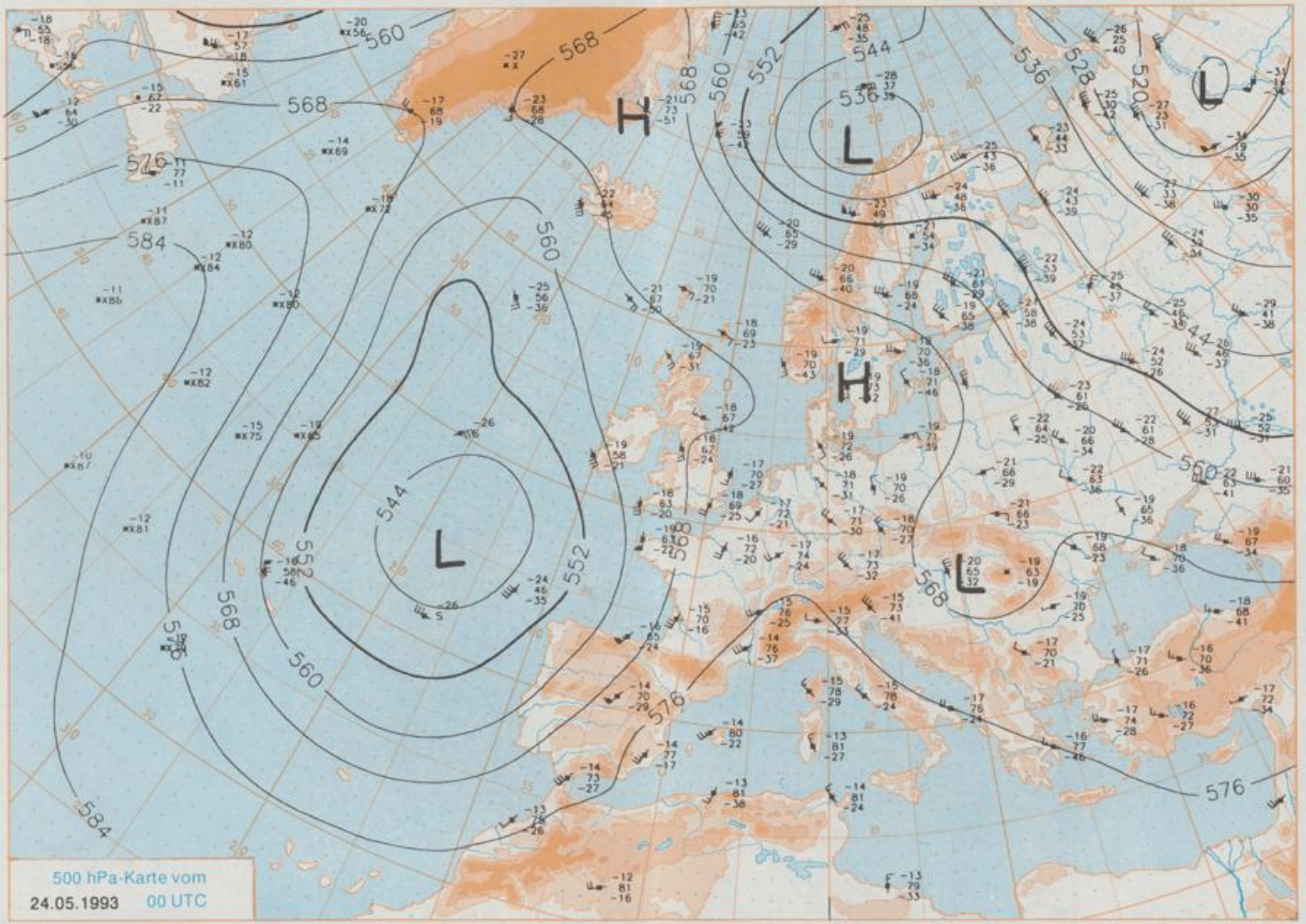
Deutschland-Vorhersage für Mittwoch, 26.05.1993

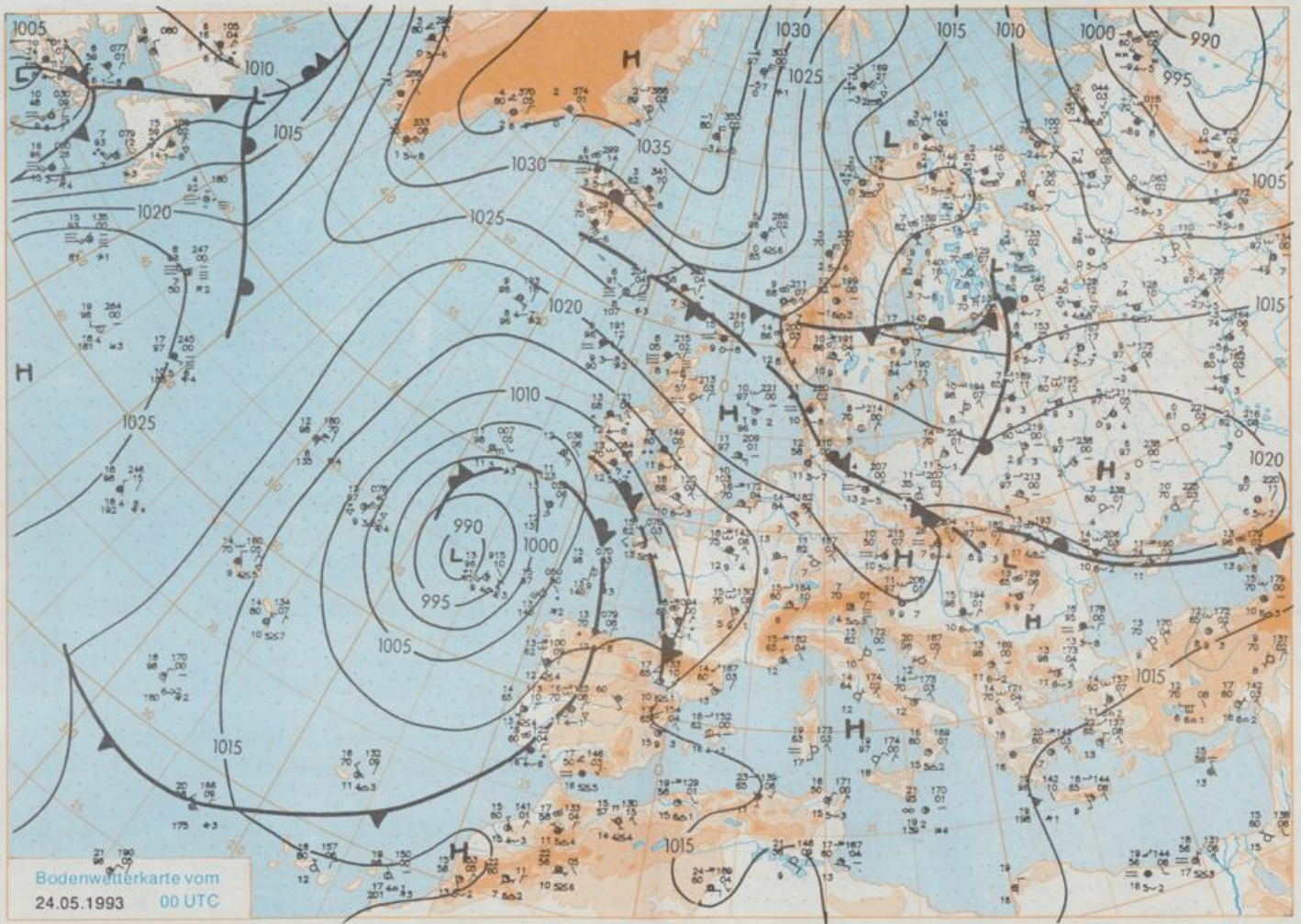
Zwischen dem am Montag 00 UTC westlich der Biskaya gelegenen Tief und hohem Druck über Deutschland und der Nordsee wird mit einer südlichen Strömung zunehmend subtropische Warmluft nach Mitteleuropa geführt. Dadurch kommt es über Frankreich zur Bildung einer Warmfront, die langsam nach Norden vorankommt und im weiteren Verlauf besonders das nördliche Deutschland beeinflusst.

Vor allem im Nordwesten wolkig, gelegentlich Regen. Höchsttemperaturen 15 bis 23 Grad C. Im übrigen Deutschland schwülwarm und gewittrig. Höchsttemperaturen hier 25 bis 30 Grad C. Tiefstwerte allgemein um 15 Grad C. Im Norden mäßiger bis frischer nördlicher Wind, sonst von Gewitterböen abgesehen, schwachwindig.

Weitere Aussichten für Donnerstag, 27.05.1993

Vorherrschend stark bewölkt, zeitweise Regen, zum Teil schauerartig verstärkt. Etwas kühler.





Stereographische Projektion 1 : 30 000 000 - 60°N

Wettermeldungen von Montag, dem 24. Mai 1993 06 UTC

Station	Bar.-höhe (m)	Luftdr. red.NN (hPa)	Wetter	Wind km/h	Temperatur (Grad C)					Sonne Vort. Std.	RR 24h mm	Schnee höhe cm	Extremwerte der Lufttemperatur in der Dekade vom 21.05 bis 31.05 Datum					
					Luft		Tau-	Max	Mittel				Nacht	seit	Tmax	Datum	Tmin	Datum
					2 m	punkt	2 m	5 cm	2 m									
Deutschland																		
Heligland	8	1020.7	stark bew.	N	11	11.4	10.1	13.5	12.0	10.8	10	1.5	0.2	1952	21.6	25.05.1969	2.6	22.05.1955
Lst / Sylt	29	1020.7	stark bew.	WNW	9	11.8	11.2	13.6	11.8	11.2	11			1937	26.3	31.05.1978	2.4	22.05.1955
Schleswig	48	1020.8	Nebel	NNE	5	11.3	11.3	15.8	13.2	10.2	9			1947	29.4	31.05.1947	0.3	22.05.1955
Kiel	31	1020.7	bedeckt	NE	5	12.5	12.1	16.7	13.0	9.2	7			1940	30.3	31.05.1947	-1.8	22.05.1980
Arkona	42	1020.1	leicht bew.	NE	5	14.2	11.9	15.2	13.2	11.1	7	14.6		1951	23.2	26.05.1989	3.2	23.05.1980
Norderney	16	1020.8	stark bew.	ENE	11	11.7	10.0	13.4	11.7	10.1	10	8.1		1947	30.3	27.05.1965	4.1	22.05.1955
Bremerhaven	11	1020.4	stark bew.	ENE	11	13.5	12.5	14.7	13.1	11.8	12	4.3		1949	29.7	27.05.1965	2.1	22.05.1980
Cuxhaven	12	1020.6	stark bew.	ENE	5	13.2	11.8	14.3	13.4	12.9	13	1.2		1946	29.9	27.05.1965	2.8	22.05.1955
Harmburg/Flugh.	16	1020.0	stark bew.	ESE	5	12.9	12.9	16.0	13.8	11.1	9			1891	32.1	21.05.1932	-1.8	23.05.1980
Lübeck	15	1020.3	Nebel	E	4	13.2	13.0	17.4	14.0	12.2	8			1890	34.0	27.05.1892	-0.4	26.05.1987
Bollnshagen	17	1020.5	Nebel	N	4	12.3	12.3	18.7	14.1	11.2	10	2.4		1951	29.4	31.05.1979	0.6	21.05.1956
Schwerm	67	1019.6	Nebel	still								3.7		1947	30.6	31.05.1979	0.3	23.05.1980
Warnemünde	10	1020.5	Nebel	still								4.9		1951	29.5	31.05.1979	2.9	22.05.1980
Teterow	50	1020.2	Nebel	still								0.9		1947	29.3	31.05.1956	-0.2	22.05.1980
Barth	7	1020.0	Nebel	still								9.5						
Greifswald	6	1020.3	wolkenlos	WSW	8	13.2	12.4	19.9	15.8	8.6	7	12.1		1951	29.8	31.05.1979	-0.3	27.05.1957
Ueckermünde	7	1020.4	leicht bew.	still								11.7						
Emden	12	1020.0	bedeckt	NNE	9	11.2	11.2	18.3	13.0	8.8	7	11.1		1947	30.0	31.05.1947	1.0	26.05.1957
Bremen/Flugh.	5	1020.0	bedeckt	E	8	14.3	13.6	16.5	14.0	13.3	13	1.1	0.1	1890	34.4	28.05.1892	-1.0	23.05.1980
Sollau	78	1020.7	stark bew.	SSE	8	13.8	13.1	15.7	13.8	13.2	13		0.0	1948	30.8	27.05.1965	-2.2	23.05.1980
Boizenburg	46	1020.8	Nebel	ESE	4	12.7	12.7	18.4	14.4	11.2	11	1.2						
Lüchow	18	1020.5	Nebel	SE	5	14.2	13.9	17.8	13.9	13.6	13	0.2		1955	30.2	31.05.1979	-2.4	23.05.1980
Seehausen/Alt.	23	1020.8	stark bew.	SSE	5	14.3	13.8	18.1	14.2	12.9	12	1.3	0.0					
Marnitz	87	1020.6	bedeckt	SSW	5	13.9	13.8	18.5	14.7	11.8	8							
Neuruppin	39	1021.0	bedeckt	SW	5	13.7	13.7	20.1	15.4	13.1	12	3.0	0.0					
Neubrandenburg	80	1020.5	Nebel	WSW	8	13.1	13.0	21.8	16.8	12.1	12	8.5						
Angermünde	55	1020.5	wolkig	SW	4	12.5	12.5	20.3	16.7	10.8	9	4.9		1951	30.6	21.05.1953	-0.8	23.05.1980
Lingen	26	1018.9	Nebel	E	4	10.9	10.9	20.6	15.0	9.6	9	11.1		1951	30.7	27.05.1965	0.1	23.05.1955
Münst.-Osn./Flugh.	52	1018.8	leicht bew.	E	8	12.6	12.6	20.8	15.0	9.0	6	13.9						
Osnabrück	97	1019.2	stark bew.	E	9	12.4	12.1	19.6	14.3	9.1	7	10.2		1952	30.0	27.05.1965	0.1	22.05.1955
Bad Salzuflen	139	1019.7	bedeckt	ESE	7	11.1	11.1	19.1	12.8	7.7	6	10.3		1935	33.4	30.05.1944	-0.6	23.05.1955
Hannover/Flugh.	59	1019.3	stark bew.	SE	9	13.9	12.3	16.5	14.0	13.6	13	0.3	0.2	1936	32.2	30.05.1944	-1.8	23.05.1980
Braunschweig	88	1020.3	bedeckt	SSE	4	13.6	11.0	15.3	13.6	12.5	10			1891	35.4	27.05.1892	0.7	27.05.1957
Gardleien	48	1020.7	stark bew.	S	8	13.4	13.2		13.4	11.5	11		0.1					
Magdeburg	84	1020.9	stark bew.	SSE	4	13.7	11.7	14.1	13.0	11.9	10		0.1	1947	30.7	31.05.1979	-0.8	23.05.1980
Potsdam	99	1021.3	Nebel	still								0.1	0.2	1893	34.0	24.05.1922	0.7	22.05.1955
Berlin-Temp.	49	1020.9	Nebel	W	4	13.1	12.9	17.7	15.1	13.0	11	1.1		1954	29.2	27.05.1965	-0.3	22.05.1955
Lindenberg	112	1020.8	stark bew.	W	5	14.2	13.2	16.5	14.0	13.2	13	5.0		1951	32.0	21.05.1953	0.4	21.05.1951
Manschnow	16	1020.4	Nebel	WSW	8	13.6	13.6	19.6	15.3	9.9	8	2.0						
Düsseldorf/Flugh.	41	1018.2	leicht bew.	ENE	5	13.2	10.9	22.6	16.9	10.0	8	13.6		1970	30.1	31.05.1979	1.4	21.05.1988
Bocholt	24	1018.2	wolkenlos	E	6	13.0	11.1	20.8	16.0	9.4	6	13.8		1947	30.2	26.05.1988	0.0	21.05.1952
Essen	161	1018.2	leicht bew.	E	5	13.8	9.9	21.2	16.8	10.6	8	14.1		1935	32.0	30.05.1944	0.3	23.05.1955
Kahler Asten	859		leicht bew.	SE	8	10.9	7.2	16.8	11.6	8.2	3	13.2		1955	25.3	31.05.1979	-2.6	22.05.1955
Bad Lippspringe	158	1019.8	stark bew.	E	8	11.2	10.1	20.3	13.9	10.7	5	13.6		1951	30.0	31.05.1979	-0.6	21.05.1988
Kassel	233	1019.9	leicht bew.	still								12.5		1951	30.1	26.05.1953	0.4	21.05.1956
Göttingen	173	1020.2	bedeckt	still								5.9		1947	30.4	26.05.1953	-2.7	23.05.1955
Leinefelde	356	1019.8	bedeckt	E	9	11.6	11.1	16.0	11.7	9.5	6	2.2		1957	27.5	30.05.1979	-0.3	21.05.1965
Braunlage	610	1020.2	bedeckt	E	9	9.5	9.5	13.7	10.0	8.1	7		0.0	1936	27.8	30.05.1944	-1.6	22.05.1955
Brocken	1153		Nebel	SSE	17	7.2	6.8	9.8	7.4	7.7	10			1951	21.1	31.05.1979	-5.3	22.05.1955
Artern	166	1020.7	Sprühregen	ESE	5	12.3	11.7	15.3	12.8	11.7	10		0.0	1954	29.2	27.05.1965	-0.7	22.05.1955
Leipzig/Flugh.	141	1020.7	stark bew.	ESE	5	12.8	11.0	13.1	12.3	11.8	11		0.0	1951	30.9	26.05.1953	0.8	22.05.1955
Wittenberg	106	1020.8	stark bew.	still								0.1		1951	31.1	21.05.1953	-0.8	22.05.1955
Oschatz	152	1020.5	bedeckt	E	5	12.8	12.5	12.8	12.1	11.9	11		0.9					
Dresden/Flugh.	230	1020.9	stark bew.	SSE	8	12.4	11.3	12.5	11.6	11.8	12		0.6	1917	30.5	26.05.1953	0.9	22.05.1917
Dorberlug-Kir.	99	1021.1	bedeckt	still								0.1						
Cottbus	69	1021.0	stark bew.	WSW	4	13.1	12.2	18.8	14.3	12.7	13	1.2	0.0	1951	31.6	31.05.1979	-1.4	23.05.1980
Görlitz	238	1021.1	bedeckt	W	5	11.5	11.4	13.0	12.8	9.1	7	0.3		1951	28.8	31.05.1979	-0.3	26.05.1957
Aachen	205	1016.8	leicht bew.	ENE	1	13.1	9.3	23.4	17.2	10.9	9	13.9		1891	34.2	28.05.1922	-0.8	23.05.1955
Nürnberg	629	1017.6	leicht bew.	ESE	8	12.3	8.6	18.2	14.6	10.5	8	13.9		1947	26.9	26.05.1953	-0.7	22.05.1955
Köln-Bonn/Flugh.	99	1018.0	leicht bew.	ESE	5	11.7	9.9	23.2	16.7	8.1	6	12.7		1958	30.9	31.05.1979	0.0	21.05.1965
Bendorf	132	1018.0	leicht bew.	NNE	1	11.6	9.8	22.0	16.2	9.0	7	13.2		1951	32.0	31.05.1979	0.0	21.05.1965
Bad Marienberg	555	1018.1	leicht bew.	ESE	10	13.1	9.3	21.7	14.5	10.4	8	14.0		1963	26.7	31.05.1979	-0.3	23.05.1975
Gießen	195	1019.5	leicht bew.	NNW	5	11.0	9.5	22.9	15.7	9.4	7	13.5		1939	31.2	26.05.1953	-0.4	21.05.1956
Bad Hersfeld	225	1019.7	bedeckt	ENE	5	12.1	10.3	21.5	14.9	9.1	7	11.6		1949	31.3	26.05.1953	-2.0	21.05.1956
Wasserkuppe	925		Nebel	SE	8	12.4	9.3	15.9	11.0	7.9	2	13.9		1936	24.8	26.05.1953	-2.5	22.05.1955
Meiningen	453	1020.1	Nebel	still								4.3						
Schmücke	942		wolkenlos	SSW	5	9.3	8.0	15.1	9.9	7.1	4	8.0						
Erfurt/Flugh.	323	1020.0	bed															