

# Wetterkarte

ISSN 0936-5818

D 7311 A

Amtsblatt des Deutschen Wetterdienstes

Erscheint täglich  
Nur Postbezug

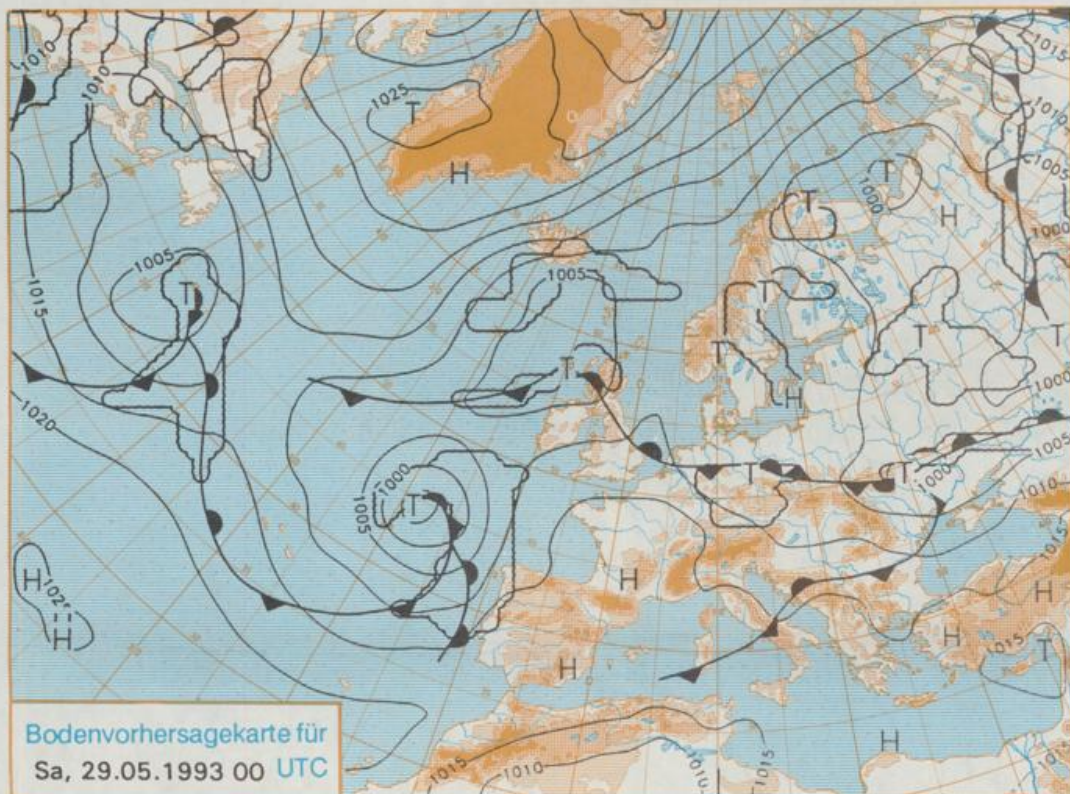
Druck und Verlag: Deutscher Wetterdienst, Zentralamt  
Frankfurter Straße 135, 6050 Offenbach am Main  
Postfach 10 04 65, Telefon: (069) 80 62-2225  
Telefax: (069) 4152871, Telefax: (069) 80 62-2484  
Postgirokonto Frankfurt: BLZ 500 100 60, KtNr. 490 31-606

Schutzgebühr monatlich DM 21,-  
einschließlich Versandkosten,  
Einzelpreis DM 1,-  
zuzüglich Versandkosten

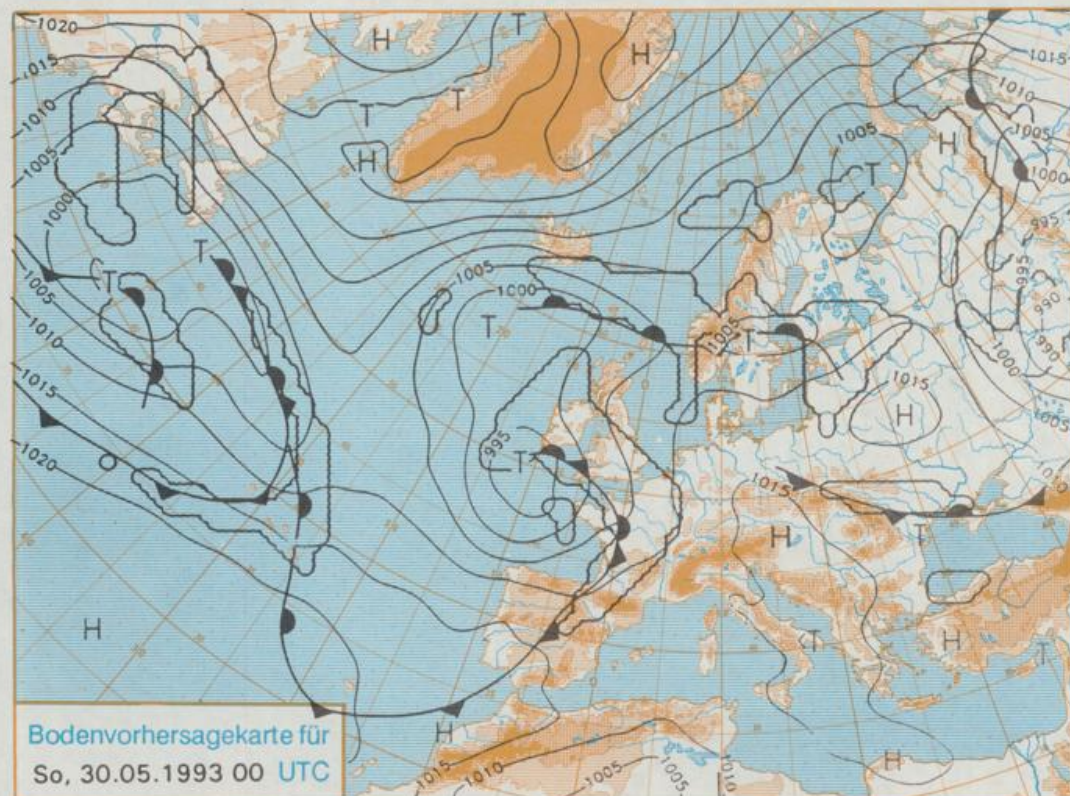
Jahrgang 1993

Donnerstag, den 27. Mai

Nummer 147



Stereographische Projektion 1 : 60 000 000 60°N



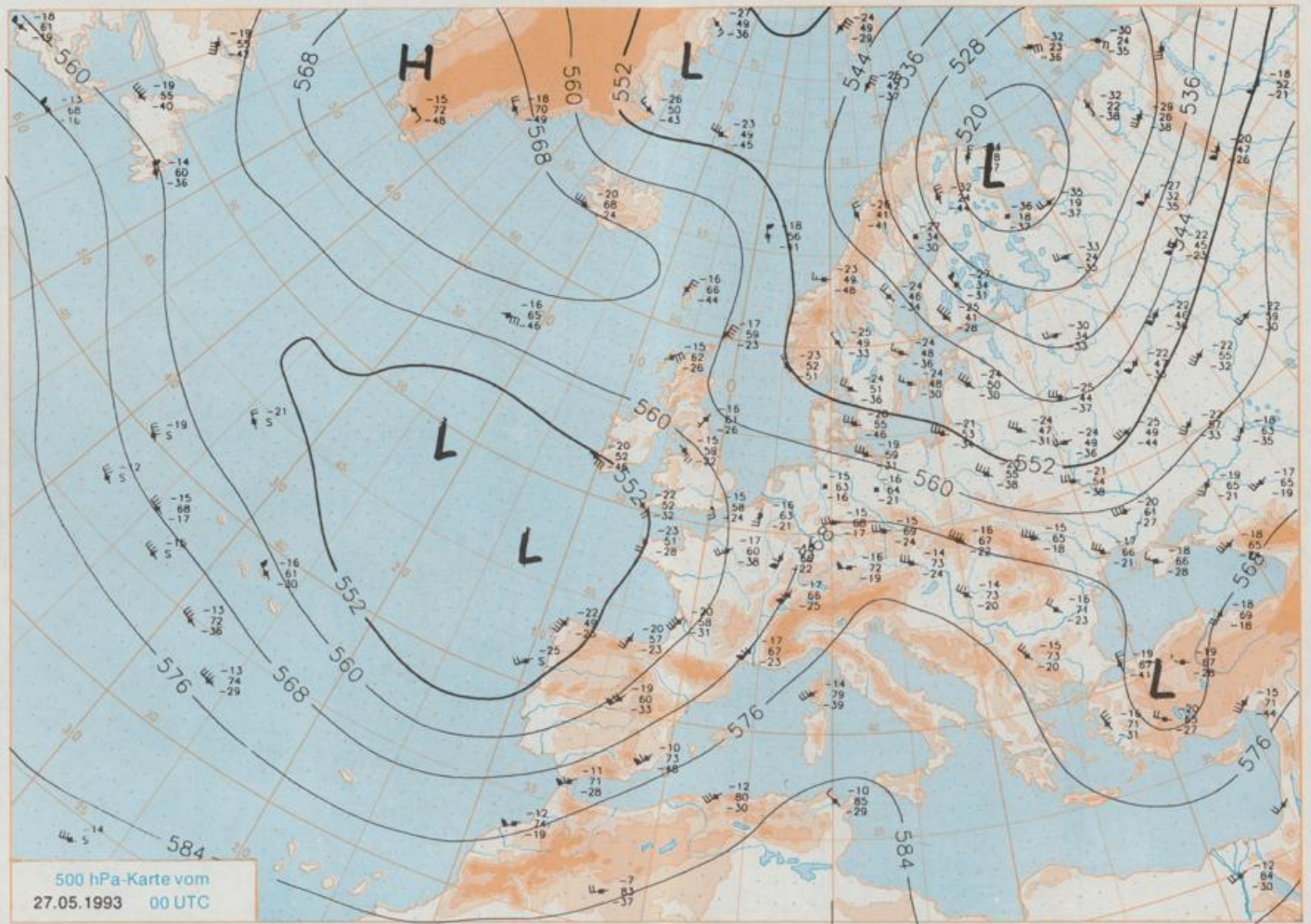
## Deutschland-Vorhersage für Samstag, 29.05.1993

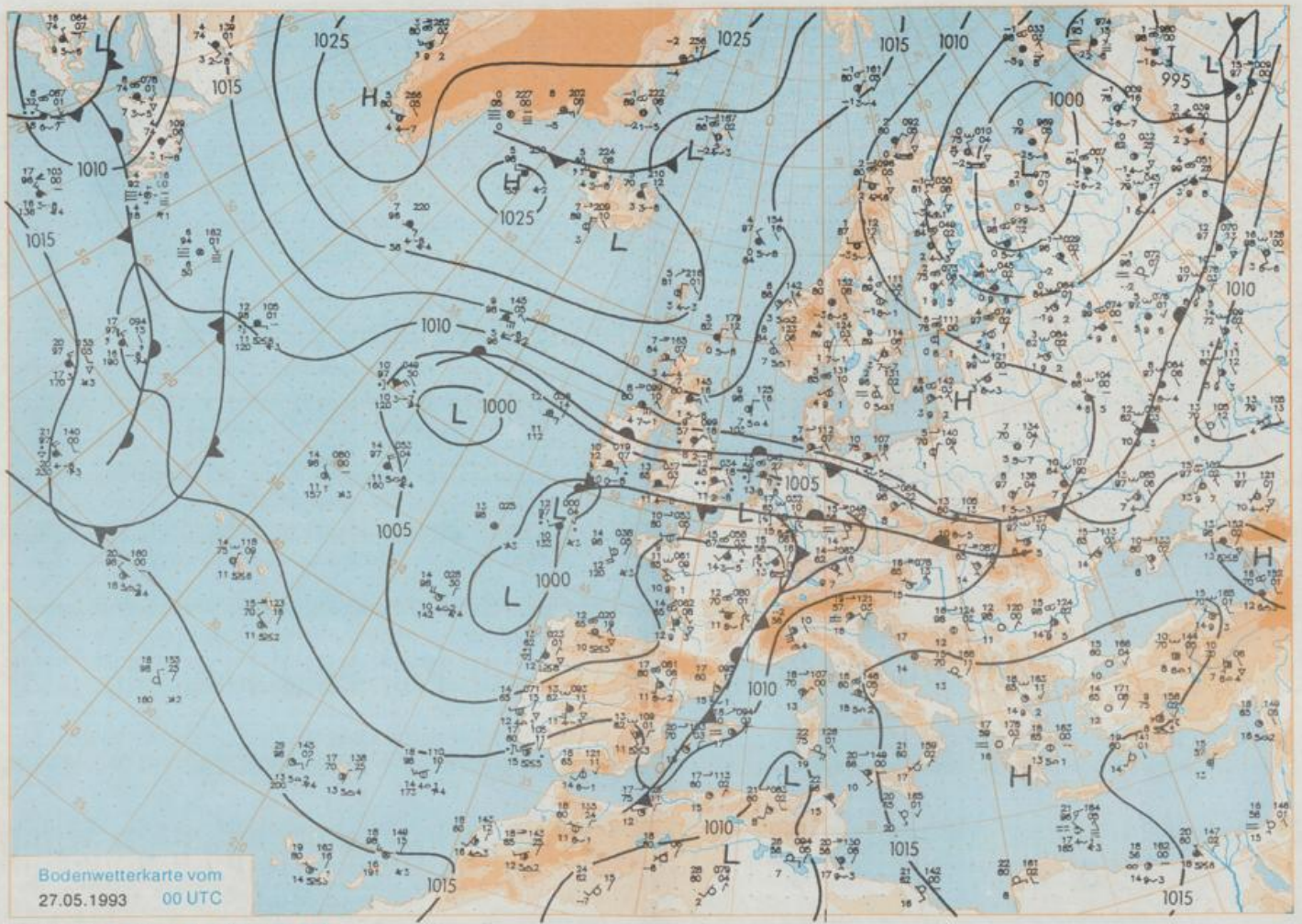
Eine über das Norddeutsche Tiefland verlaufende Luftmassengrenze trennt kühle Luft im Norden von mäßigwarmer Meeresluft im Süden. Dieser Frontenzug löst sich nur langsam auf und ist auch am Samstag noch im Nordosten Deutschlands wetterwirksam. Gleichzeitig setzt sich am Samstag von Westen her Zwischenhocheinfluß durch, bevor im Laufe des Sonntags ein atlantisches Frontensystem von Westeuropa her auf Deutschland übergreifen wird. Es hält für den weiteren Verlauf die Zufuhr frischer Meeresluft aufrecht.

Im Nordosten überwiegend stark bewölkt und zeitweise Regen, später nachlassend, lediglich in Schleswig-Holstein aufgelockerte Bewölkung und trocken. Sonst wolkgig mit im Tagesverlauf zunehmenden Aufheuerungen und meist niederschlagsfrei. Tiefsttemperaturen 8 bis 13 Grad C. Tageshöchsttemperaturen im Nordosten 14 bis 18, sonst 19 bis 24 Grad C. Schwacher bis mäßiger Wind aus vorherrschend westlichen Richtungen.

## Weitere Aussichten für Sonntag, 30.05.1993

Im Süden und Osten anfangs freundlich, sonst im Tagesverlauf von Westen her aufkommender Regen. Wenig Temperaturänderung.





Stereographische Projektion 1 : 30 000 000 60°N

Wettermeldungen von Donnerstag, dem 27. Mai 1993 06 UTC

Station	Bar.-höhe (m)	Luftdr. red.NN (hPa)	Wetter	Wind km/h	Temperaturen (Grad C)					Sonne Vort. Std.	RR 24h mm	Schnee höhe cm	Extremwerte der Lufttemperatur in der Dekade vom 21.05. bis 31.05.					
					Luft 2m	Taufpunkt	Max Vortag	Mittel 2m	Min Nacht				Tmax Datum	Tmin Datum	Datum			
																5 cm		
Heigoland	8	1006.2	stark bew.	E	46	10.9	5.3	16.2	13.4	10.5	10	7.2		1952	21.6	25.05.1989	2.6	22.05.1955
List / Syt	29	1007.8	leicht bew.	E	22	10.0	5.2	17.5	13.2	9.1	7	10.6		1937	26.3	31.05.1978	2.4	22.05.1955
Schleswig	48	1007.1	leicht bew.	E	21	10.6	5.3	15.7	11.9	8.2	7	10.7		1947	29.4	31.05.1947	0.3	22.05.1955
Kiel	31	1007.0	leicht bew.	ENE	28	9.6	4.5	15.1	12.6	8.6	7	10.3		1940	30.3	31.05.1947	-0.8	22.05.1980
Arkona	42	1008.0	leicht bew.	E	30	10.6	6.7	13.3	10.6	8.9	7	13.1		1951	23.2	26.05.1989	3.2	23.05.1980
Norderney	16	1004.7	bedeckt	E	22	10.8	4.2	16.1	14.0	10.7	10	4.9	0.1	1947	30.3	27.05.1985	4.1	22.05.1955
Bremerhaven	11	1005.1	stark bew.	E	18	9.8	4.3	19.0	14.4	8.7	7	3.3	0.2	1949	29.7	27.05.1985	2.1	22.05.1980
Cuxhaven	12	1005.0	stark bew.	E	42	10.6	4.3	18.7	14.1	10.4	9	5.2		1946	29.9	27.05.1985	2.8	22.05.1955
Hamburg/Flugh.	16	1005.2	stark bew.	ENE	22	9.0	4.1	17.5	13.6	8.1	7	4.0	0.0	1891	32.1	21.05.1932	-1.0	23.05.1980
Lübeck	15	1005.9	stark bew.	ENE	18	9.4	5.6	16.8	12.7	7.3	5	7.0		1890	34.0	27.05.1892	-0.4	26.05.1987
Boitenhagen	17	1006.2	stark bew.	ENE	33	10.6	8.6	14.3	11.9	9.1	9	10.6		1951	29.4	31.05.1979	0.6	21.05.1956
Schwerin	67	1004.8	bedeckt	ENE	15	9.1	5.3	17.4	12.5	7.8	7	8.7		1947	30.6	31.05.1979	0.3	23.05.1980
Warnemünde	10	1006.7	wolkig	E	13	10.8	8.1	16.3	11.9	7.8	7	13.9		1951	29.5	31.05.1979	2.2	22.05.1980
Teterow	50	1005.7	stark bew.	E	8	10.0	6.2	16.6	11.3	4.6	4	10.6		1947	29.3	31.05.1956	-0.9	22.05.1980
Barth	7	1006.8	stark bew.	E	22	10.4	8.2	14.3	9.4	3.6	2	12.1						
Greifswald	6	1007.1	stark bew.	E	8	11.4	6.7	13.5	10.5	8.7	8	13.1		1951	29.8	31.05.1979	-0.3	27.05.1957
Ueckermünde	7	1007.2	leicht bew.	ESE	13	11.9	4.3	14.9	12.0	9.2	9	12.9						
Emden	12	1003.9	bedeckt	ENE	13	10.2	8.0	18.2	15.2	10.1	10	2.7	0.5	1947	30.0	31.05.1947	1.0	26.05.1957
Bremer/Flugh.	5	1004.4	Regen	ESE	13	9.3	7.8	19.0	15.9	9.2	8	2.2	0.9	1890	34.4	28.05.1892	-1.6	23.05.1980
Sothau	78	1005.8	Regen	E	5	8.8	7.7	18.7	15.1	8.6	8	3.5	2	1948	30.8	27.05.1985	-2.2	23.05.1980
Boizenburg	46	1005.3	bedeckt	E	15	8.5	5.7	18.4	13.6	8.0	7	6.1	0.9					
Lüchow	18	1005.3	Regen	ENE	11	9.8	8.1	17.7	14.2	8.9	8	6.3	2	1955	30.2	31.05.1979	-2.4	23.05.1980
Seehausen/Altm.	23	1004.7	bedeckt	E	13	10.2	8.6	16.7	13.5	8.8	8	2.2	2					
Marnitz	87	1005.1	bedeckt	ENE	9	9.6	6.4	16.9	11.8	8.3	7	X	0.0					
Neuruppin	39	1005.3	stark bew.	ENE	13	10.2	8.0	16.4	12.9	8.9	9	2.4	2					
Neubrandenburg	80						15.8											
Angermünde	55	1006.2	stark bew.	E	15	9.6	7.1	16.8	11.6	8.2	7	2.9	0.2	1951	30.6	21.05.1953	-0.8	23.05.1980
Lingen	26	1001.2	nach Gewitt	N	5	12.5	12.5	21.3	16.7	12.8	13	5.4	9	1951	30.7	27.05.1985	0.1	23.05.1955
Münst.-Osn./Flugh.	52	1001.0	Regen	X	13.9	13.6	20.8	16.4	13.9	14	10.4	13						
Osnabrück	97	1001.6	Regen	E	13	13.0	13.0	19.5	15.0	12.9	13	5.3	13	1952	30.0	27.05.1985	0.1	22.05.1955
Bad Salzuflen	139	1001.8	Regen	ENE	8	13.7	13.7	19.9	15.6	13.4	13	9.5	31	1935	33.4	30.05.1944	-0.6	23.05.1955
Hannover/Flugh.	59	1003.5	Regen	E	17	9.9	9.9	18.4	15.1	9.6	9	1.8	13	1936	32.2	30.05.1944	-1.8	23.05.1980
Braunschweig	88	1004.3	bedeckt	SE	8	11.9	11.0	16.9	14.5	10.3	10	1.8		1891	35.4	27.05.1892	0.7	27.05.1957
Gardelegen	48	1005.7	Regen	S	8	9.7	8.9	17.8	14.7	9.3	9	0.3	16					
Magdeburg	84	1005.2	Regen	S	5	11.9	11.1	18.5	14.9	11.4	11	2.0	25	1947	30.7	31.05.1979	-0.8	23.05.1980
Potsdam	99	1005.3	Regen	ESE	15	10.5	10.4	17.6	14.9	10.3	11	0.2	13	1893	34.0	24.05.1922	0.7	22.05.1955
Berlin-Temp.	49	1004.8	Regen	E	13	10.6	9.7	16.3	14.5	10.3	10	0.3	12	1876	35.5	28.05.1892	0.3	21.05.1911
Lindenberg	112	1004.9	bedeckt	E	13	9.9	8.9	18.0	15.1	9.5	10	6.9	12	1951	32.0	21.05.1953	-0.4	22.05.1955
Manschnow	16						17.8											
Düsseldorf/Flugh.	41	1002.1	stark bew.	SW	21	15.8	14.6	26.8	20.7	15.8	15	7.3	3	1970	30.1	31.05.1979	1.4	21.05.1988
Bocholt	24	1000.9	Regen	S	4	16.0	15.5	22.6	18.6	15.4	15	7.6	5	1947	30.2	26.05.1988	0.0	21.05.1952
Essen	161	1002.2	Regen	W	15	15.2	14.7	24.6	19.2	15.2	15	7.7	5	1935	32.0	30.05.1944	0.3	23.05.1955
Kahler Asten	859	-	in Wolken	S	22	12.4	12.4	22.2	17.4	12.3	12	7.3	4	1955	25.3	31.05.1979	-2.6	22.05.1955
Bad Lippspringe	158	1001.9	stark bew.	SE	8	15.7	15.0	22.9	18.5	14.5	12	11.0	5	1951	30.0	31.05.1979	-0.6	21.05.1988
Kassel	233	1003.1	nach Gewitt	S	5	14.8	14.5	25.7	19.2	14.5	14	8.2	14	1951	30.1	26.05.1953	0.4	21.05.1956
Göttingen	173	1003.6	nach Gewitt	SSW	8	14.1	13.4	23.2	17.7	13.6	12	7.3	15	1947	30.4	26.05.1953	-2.7	23.05.1955
Leinefelde	356	1003.5	nach Gewitt	ESE	9	12.5	12.5	22.1	16.1	11.4	11	7.8	14	1957	27.5	30.05.1979	-0.3	21.05.1955
Braunlage	610	1003.4	nach Gewitt	N	9	10.7	10.4	19.0	12.8	10.0	9	5.3	22	1936	27.8	30.05.1944	-1.6	22.05.1985
Brocken	1153	-	Regen	SW	41	10.1	9.9	15.0	11.1	7.7	8	7.1	30	1951	21.1	31.05.1979	-5.3	22.05.1955
Artern	166	1004.7	nach Gewitt	ESE	9	12.7	12.5	21.0	15.6	12.1	12	6.8	21	1954	29.2	27.05.1985	-0.7	22.05.1955
Leipzig/Flugh.	141	1005.6	Schauer	WSW	13	13.0	12.2	22.1	16.0	11.8	12	9.1	15	1951	30.9	26.05.1953	0.8	22.05.1955
Wittenberg	106	1005.4	bedeckt	S	8	11.8	10.9	20.4	15.5	10.8	11	7.1	19	1951	31.1	21.05.1953	-0.2	22.05.1955
Oschatz	152	1004.7	Schauer	WSW	8	11.8	11.7	22.5	17.0	11.4	11	8.9	13					
Dresden/Flugh.	230	1004.1	stark bew.	S	18	12.3	11.8	22.0	17.4	10.9	11	8.7	18	1917	30.5	26.05.1953	0.9	22.05.1917
Doburlug-Kr.	99	1005.3	bedeckt	S	9	11.6	11.1	21.4	16.1	10.8	10	5.8	20					
Cottbus	69	1004.4	Regen	E	13	10.3	9.3	21.1	16.3	10.2	10	6.4	28	1951	31.6	31.05.1979	-1.4	23.05.1980
Görlitz	238	1004.0	nach Gewitt	SE	15	10.6	10.6	22.1	16.4	10.0	10	8.7	18	1951	28.8	31.05.1979	-0.3	26.05.1957
Aachen	205	1002.6	Schauer	SSW	18	15.0	12.5	26.8	22.0	14.8	14	7.2	3	1891	34.2	28.05.1892	-0.6	23.05.1985
Nürnberg	629	1003.9	stark bew.	SW	22	10.0	10.7	25.6	20.3	11.6	11	9.9	1	1947	26.9	26.05.1953	-0.7	22.05.1955
Köln-Bonn/Flugh.	99	1003.0	wolkig	SSW	11	15.7	13.5	28.6	20.0	15.4	15	7.4	18	1958	30.9	31.05.1979	0.0	21.05.1965
Bendorf	132	1004.1	stark bew.	SW	15	16.1	14.3	30.5	23.2	15.4	14	9.1	1	1951	32.0	31.05.1979	0.0	21.05.1965
Bad Marienberg	555	1003.8	stark bew.	SW	18	12.7	12.0	25.8	20.5	12.7	13	9.4	3	1963	26.7	31.05.1979	-0.3	23.05.1975
Gießeln	195	1004.0	stark bew.	SSW	13	16.4	13.4	29.0	22.7	16.4	15	9.4	10	1939	31.2	26.05.1953	-0.4	21.05.1956
Bad Hersfeld	225	1003.5	stark bew.	still	15.4	14.4	27.0	20.7	15.4	15	9.7	10		1949	31.3	26.05.1953	-2.0	21.05.1956
Wasserkuppe	925	-	nach Gewitt	NE	18	13.1	10.0	24.6	18.4	11.3	9	8.5	14	1936	24.8	26.05.1953	-2.5	22.05.1955