

Wetterkarte

ISSN 0936-5818

D 7311 A

Amtsblatt des Deutschen Wetterdienstes

Erscheint täglich
Nur Postbezug

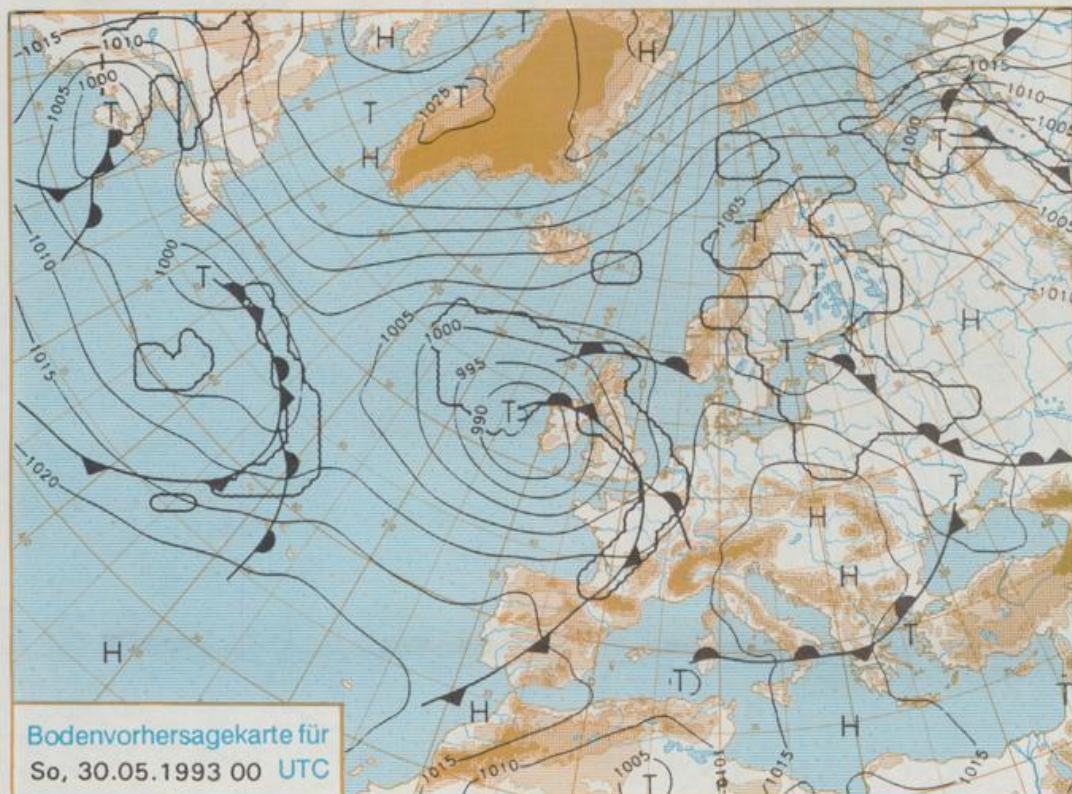
Druck und Verlag: Deutscher Wetterdienst, Zentralamt
Frankfurter Straße 135, 6050 Offenbach am Main
Postfach 10 04 65, Telefon: (069) 80 62-2225
Telex: (069) 4152871, Telefax: (069) 80 62-2484
Postgirokonto Frankfurt: BLZ 500 100 60, KtNr. 490 31-606

Schutzgebühr monatlich DM 21,-
einschließlich Versandkosten,
Einzelpreis DM 1,-
zuzüglich Versandkosten

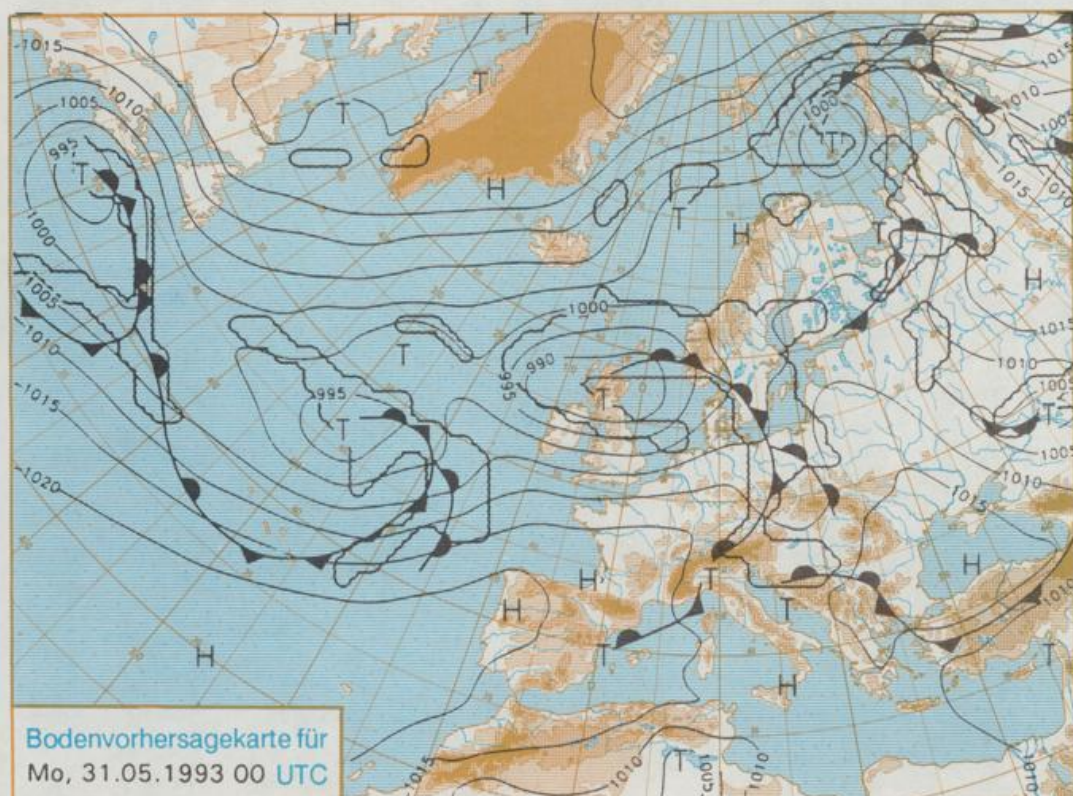
Jahrgang 1993

Freitag, den 28. Mai

Nummer 148



Stereographische Projektion 1 : 60 000 000 60°N



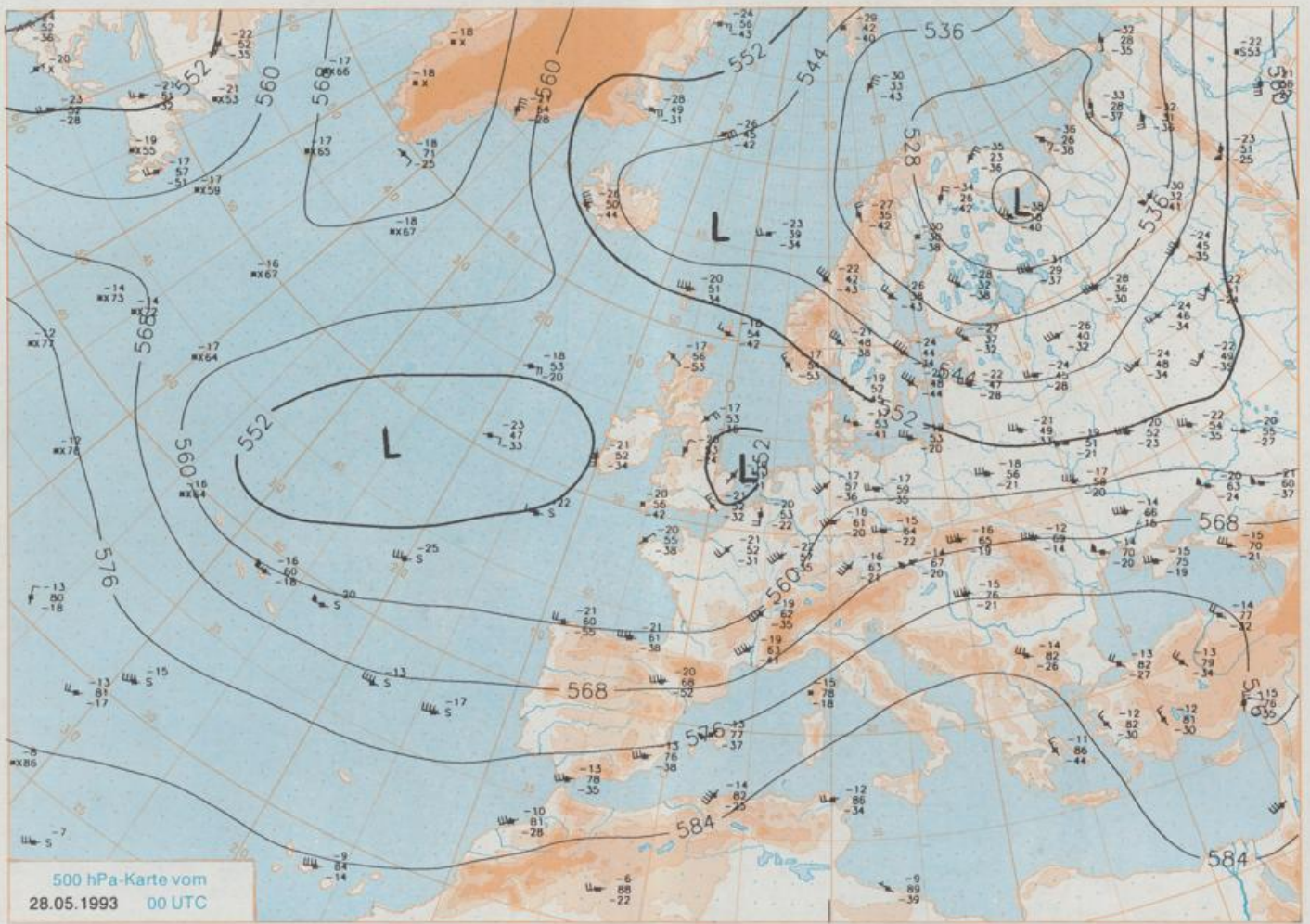
Deutschland-Vorhersage für Sonntag, 30.05.1993

Ein am Freitag um 00 UTC über dem mittleren Nordatlantik angelangtes Tief zieht mit seinem Kern nach Schottland. Seine Fronten überqueren am Sonntag Deutschland von West nach Ost. Ihnen folgt erneut ein Schwall frischer Meeresluft.

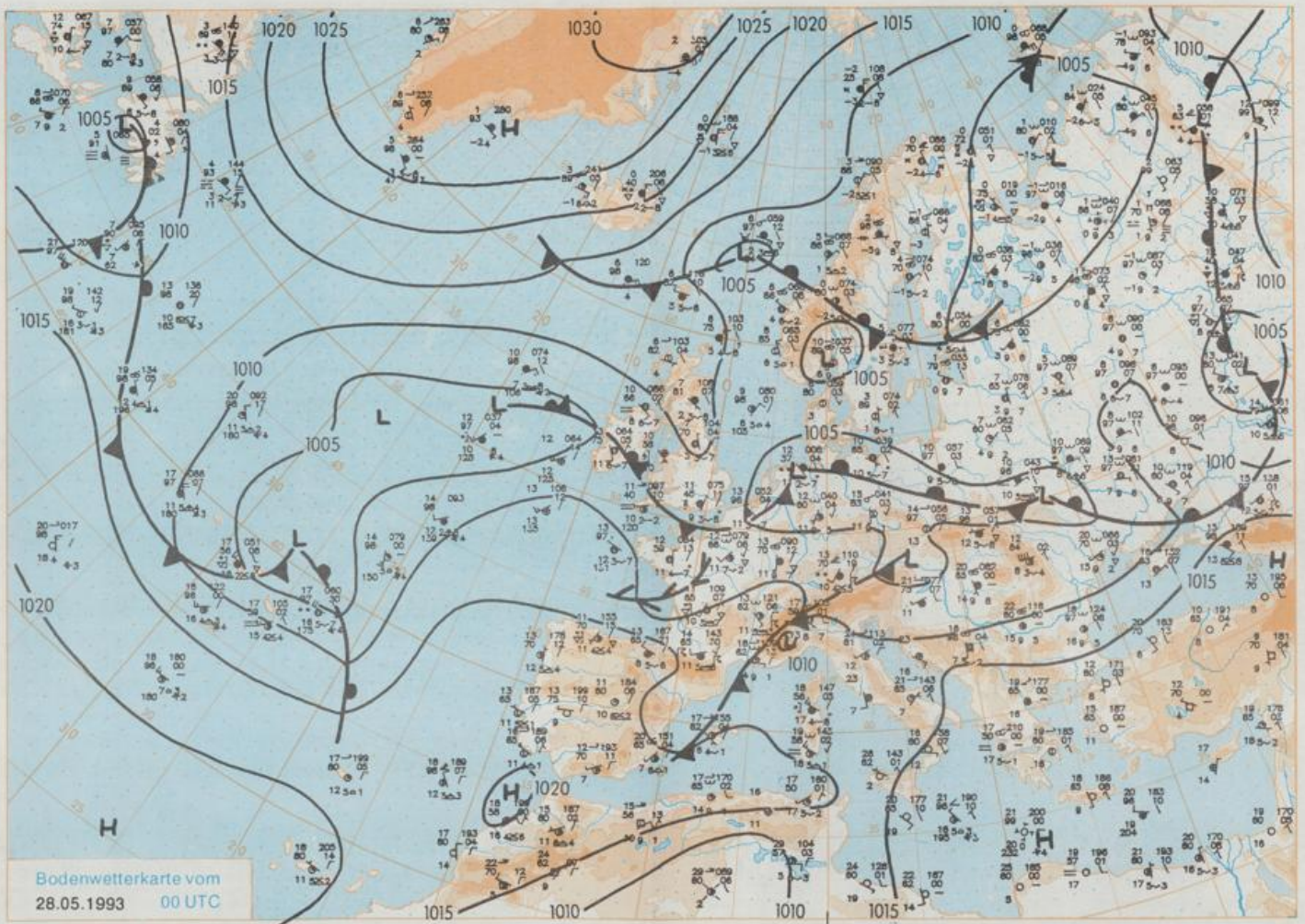
Anfangs im Osten noch sonnig und trocken. Im Laufe des Vormittags auch hier - wie schon im übrigen Deutschland - Aufzug starker Bewölkung und nachfolgend Durchzug eines Regengebietes. Danach Übergang zu wechselnder Bewölkung und meist niederschlagsfrei. Tiefsttemperaturen 9 bis 14, bei längerem Aufklaren nur 6 Grad C. Höchsttemperaturen 18 bis 23, im Osten und Südwesten örtlich bis 26 Grad C. Im Tagesverlauf stark auffrischender und auf südwestliche Richtungen drehender Wind.

Weitere Aussichten für Montag, 31.05.1993

Wechselnd wolkelig, im Norden vereinzelt Schauer, nur mäßig warm.



Stereographische Projektion 1 : 30 000 000 60°N



Stereographische Projektion 1 : 30 000 000 60°N

Wettermeldungen von Freitag, dem 28. Mai 1993 06 UTC

Station	Bar.-höhe (m)	Luftdr. red.NN (hPa)	Wetter	Wind km/h	Temperatur (Grad C)					Sonne Vort. Std.	RR 24h mm	Schnee höhe cm	Extremwerte der Lufttemperatur in der Dekade vom 21.05. bis 31.05.					
					Luft 2 m	Taufpunkt	Max Vortag	Mittel	Min 2 m				Nacht 5 cm	Tmax Datum	Tmin Datum	Tmax Datum	Tmin Datum	
																		2 m
Helgoland	8	1000.3	stark bew.	S	8	11.5	10.8	13.0	11.8	11.2	11	7	1952	21.6	25.05.1989	2.6	22.05.1955	
List / Sylt	29	1002.1	Regen	NE	26	9.6	8.6	16.9	13.5	9.5	10	10.1	1937	26.3	31.05.1978	2.4	22.05.1955	
Schleswig	48	1001.4	Regen	ESE	11	10.4	10.4	14.8	11.0	10.1	10	3.7	1947	29.4	31.05.1947	0.3	22.05.1955	
Kiel	31	1002.2	Sprühregen	SE	8	10.9	10.3	12.8	11.0	9.9	10	0.5	1940	30.3	31.05.1947	-0.8	22.05.1980	
Arkona	42	1004.5	stark bew.	ESE	17	11.2	9.8	14.1	11.1	9.7	8	4.2	0.1	1951	23.2	26.05.1989	3.2	23.05.1980
Norderney	16	1000.1	stark bew.	SW	4	12.1	11.5	11.8	11.2	11.0	11	17	1947	30.3	27.05.1985	4.1	22.05.1955	
Bremerhaven	11	1001.0	Sprühregen	S	28	11.7	10.3	11.6	11.1	11.4	11	15	1949	29.7	27.05.1985	2.1	22.05.1980	
Cuxhaven	12	1000.9	Regen	SSE	13	11.6	10.9	12.7	11.5	11.4	11	11	1946	29.9	27.05.1985	2.8	22.05.1955	
Hamburg/Flugh.	16	1002.4	stark bew.	SSW	17	12.9	12.0	11.4	10.9	11.1	11	12	1891	32.1	21.05.1932	-1.0	23.05.1980	
Lübeck	15	1003.0	bedeckt	SSE	8	12.3	11.4	11.3	10.4	10.8	10	12	1890	34.0	27.05.1892	-0.4	26.05.1987	
Boltenhagen	17	1002.8	stark bew.	SE	17	10.9	10.4	12.3	11.0	10.2	10	11	1951	29.4	31.05.1979	0.6	21.05.1956	
Schwerin	67	1002.3	Nebel	SE	5	11.3	11.0	10.7	10.2	10.5	10	15	1947	30.6	31.05.1979	0.3	23.05.1980	
Warnemünde	10	1003.6	stark bew.	SE	8	11.2	11.0	15.7	10.9	9.7	9	0.1	10	1951	29.5	31.05.1979	2.2	22.05.1980
Teterow	50	1003.3	bedeckt	SSE	8	11.1	10.8	11.3	10.1	9.6	9	15	1947	29.3	31.05.1956	-0.9	22.05.1980	
Barth	7	1003.7	stark bew.	E	4	11.5	11.4	15.4	10.7	9.0	9	2.0	6					
Greifswald	6	1003.9	stark bew.	still	4	12.1	11.3	16.2	10.6	8.9	9	1.5	11	1951	29.8	31.05.1979	-0.3	27.05.1957
Ueckermünde	7	1004.1	stark bew.	SSW	4	12.2	11.5	15.7	11.7	11.0	10	1.9	9					
Emden	12	1000.3	stark bew.	SW	28	12.6	12.4	10.9	11.7	10.9	11	24	1947	30.0	31.05.1947	1.0	26.05.1957	
Bremen/Flugh.	5	1002.3	stark bew.	SSW	18	12.8	11.3	12.9	11.7	12.2	12	16	1890	34.4	28.05.1892	-1.6	23.05.1980	
Soltau	78	1003.7	stark bew.	SSW	9	11.8	11.2	13.3	10.5	10.1	9	27	1948	30.8	27.05.1985	-2.2	23.05.1980	
Boizenburg	46	1003.1	stark bew.	SSW	8	12.5	12.5	11.2	10.5	10.4	11	22						
Lüchow	18	1003.8	wolkig	SW	8	13.2	13.0	14.3	12.2	10.6	10	0.1	14	1955	30.2	31.05.1979	-2.4	23.05.1980
Seehausen/Altm.	23	1003.6	Nebel	SE	8	12.2	12.2	15.4	12.5	11.0	11	13						
Marnitz	87	1003.4	Nebel	E	5	11.1	11.1	11.4	10.9	10.3	10	X	20					
Neuruppin	39	1004.0	Nebel	ENE	5	11.8	11.7	14.4	12.5	10.8	9	7						
Neubrandenburg	80	1004.2	bedeckt	ESE	4	11.3	11.1	10.7	10.2	9.5	11	13						
Angermünde	55	1004.4	Nebel	SSE	4	12.4	12.4	12.2	11.7	11.9	11	7	1951	30.6	21.05.1953	-0.8	23.05.1980	
Lingen	26	1002.4	stark bew.	SW	15	12.4	11.3	16.6	14.4	12.2	12	8	1951	30.7	27.05.1985	0.1	23.05.1955	
Münst.-Osn./Flugh.	52	1003.8	bedeckt	SW	17	12.6	10.3	21.0	15.9	12.5	11	4.9	2					
Osnabrück	97	1003.6	stark bew.	SW	18	12.3	10.5	19.4	15.4	12.1	12	3.4	6	1952	30.0	27.05.1985	0.1	22.05.1955
Bad Salzfluten	139	1004.6	bedeckt	SW	17	12.3	10.8	20.1	15.6	12.0	11	1.4	3	1935	33.4	30.05.1944	-0.6	23.05.1955
Hannover/Flugh.	59	1003.4	bedeckt	SW	18	12.9	11.5	18.9	13.6	11.2	8	1.4	7	1936	32.2	30.05.1944	-1.8	23.05.1980
Braunschweig	88	1003.8	stark bew.	SW	9	13.8	11.6	19.4	14.7	11.6	10	0.8	6	1891	35.4	27.05.1892	0.7	27.05.1957
Gardelegen	48	1003.9	bedeckt	SW	4	12.4	12.2	18.0	13.9	9.1	9	0.5	6	1947	30.7	31.05.1979	-0.8	23.05.1980
Magdeburg	84	1004.1	bedeckt	W	5	12.9	12.4	19.7	14.8	10.8	9	0.5	5	1893	34.0	24.05.1922	0.7	22.05.1955
Potsdam	99	1004.2	wolkig	S	5	13.3	13.3	16.1	12.9	12.1	10	4	1876	35.5	28.05.1892	0.3	21.05.1911	
Berlin-Temp.	49	1004.0	wolkig	SE	5	13.8	13.0	14.7	12.9	9.8	8	0.3	3	1951	32.0	21.05.1953	-0.4	22.05.1955
Lindenberg	112	1004.2	Schauer	SSW	4	13.4	12.8	14.4	12.6	12.2	10	1						
Manschnow	16	1003.9	stark bew.	still	11.4	11.4	13.4	11.4	9.0	8	0.3	2						
Düsseldorf/Flugh.	41	1004.6	stark bew.	SW	26	13.2	12.1	22.3	17.6	11.8	12	5.4	3	1970	30.1	31.05.1979	1.4	21.05.1988
Bocholt	24	1004.5	stark bew.	W	11	12.4	10.6	20.0	15.6	12.2	12	5.2	4	1947	30.2	26.05.1988	0.0	21.05.1952
Essen	161	1005.5	stark bew.	WSW	8	11.9	11.4	20.3	16.1	11.0	10	6.2	3	1935	32.0	30.05.1944	0.3	23.05.1955
Kahler Asten	859	-	in Wolken	SW	33	8.2	8.2	15.5	12.1	8.2	8	4.5	4	1955	25.3	31.05.1979	-2.6	22.05.1955
Bad Lippspringe	158	1005.0	stark bew.	SW	8	12.9	10.9	20.8	15.9	11.1	8	3.3	0.0	1951	30.0	31.05.1979	-0.6	21.05.1988
Kassel	233	1005.8	Regen	SSW	8	13.1	12.2	21.0	16.7	13.1	9	7.5	1	1951	30.1	26.05.1953	0.4	21.05.1956
Göttingen	173	1005.3	Regen	SSW	5	14.0	12.5	21.9	17.1	12.7	11	3.9	0.8	1947	30.4	26.05.1953	-2.7	23.05.1955
Leinefelde	358	1005.0	bedeckt	WSW	9	13.2	12.7	20.0	14.8	12.3	9	4.1	0.4	1957	27.5	30.05.1979	-0.3	21.05.1965
Braunlage	610	1004.4	Regen	WSW	8	11.2	10.3	16.4	12.0	8.6	6	1.6	3	1936	27.8	30.05.1944	-1.6	22.05.1955
Brocken	1153	-	Regen	WSW	44	7.2	6.8	10.8	9.6	6.8	6	1.5	4	1951	21.1	31.05.1979	-5.3	22.05.1955
Artern	166	1005.1	Regen	SW	9	14.2	13.5	22.0	16.0	13.9	12	6.4	5	1954	29.2	27.05.1985	-0.7	22.05.1955
Leipzig/Flugh.	141	1005.0	Schauer	WSW	22	14.9	13.1	21.4	16.9	13.3	12	6.4	2	1951	30.9	26.05.1953	0.8	22.05.1955
Wittenberg	106	1003.8	stark bew.	SW	13	15.1	13.5	21.1	15.8	12.9	11	2.6	4	1951	31.1	21.05.1953	-0.2	22.05.1955
Oschatz	152	1004.8	Regen	SW	22	15.0	13.8	21.9	15.6	12.7	11	6.0	5	1917	30.5	26.05.1953	0.9	22.05.1917
Dresden/Flugh.	230	1005.1	Regen	WSW	11	16.4	12.4	22.4	17.9	14.7	13	5.3	2					
Dobertug-Kir.	99	1004.7	Regen	SSW	11	14.6	13.9	21.0	14.6	11.2	9	1.7	4	1951	31.6	31.05.1979	-1.4	23.05.1980
Cottbus	69	1004.9	Schauer	SW	9	14.6	12.9	18.6	13.6	12.4	10	2.4	1	1951	28.8	31.05.1979	-0.3	26.05.1957
Görlitz	238	1005.5	bedeckt	SSW	15	14.7	13.0	22.5	15.9	11.8	8	3.7	3	1891	34.2	28.05.1892	-0.6	23.05.1905
Aachen	205	1005.3	Regen	SW	13	11.2	10.1	22.0	17.1	11.2	11	10.5	3	1947	26.9	26.05.1953	-0.7	22.05.1955
Nürnberg	629	1006.7	stark bew.	SSW	28	9.9	7.9	17.9	14.4	8.9	8	7.4	3	1958	30.9	31.05.1979	0.0	21.05.1965
Köln-Bonn/Flugh.	99	1005.8	stark bew.	SSW	15	13.8	11.0	22.5	16.4	13.2	11	7.7	3	1951	32.0	31.05.1979	0.0	21.05.1965
Bendorf	132	1007.2	wolkig	SSW	15	13.7	10.5	23.1	18.8	13.1	11	5.4	1	1951	32.0	31.05.1979	0.0	21.05.1965
Bad Marienberg	555	1007.2	wolkig	SW	22	10.3	9.4	18.4	14.6	10.1	10	6.9	5	1963	26.7	31.05.1979	-0.3	23.05.1975
Gießen	195	1006.9	leicht bew.	SW	18	14.6	9.2	22.4	18.8	14.1	13	7.1	1	1939	31.2	26.05.1953	-0.4	21.05.1956
Bad Hersfeld	225	1006.1	wolkig	WSW	9	15.0	10.4	22.0	17.8	14.5	13	6.1	0.4	1949	31.3	26.05.1953	-2.0	21.05.1956
Wasserkuppe	925	-	in Wolken	SW	31	8.5	8.5	16.6	12.8	8.5	9	5.1	1	1936	24.8	26.05.1953	-2.5	22.05.1955
Meiningen	453	1007.3	st															