

Wetterkarte

ISSN 0936-5818

D 7311 A

Amtsblatt des Deutschen Wetterdienstes

Erscheint täglich
Nur Postbezug

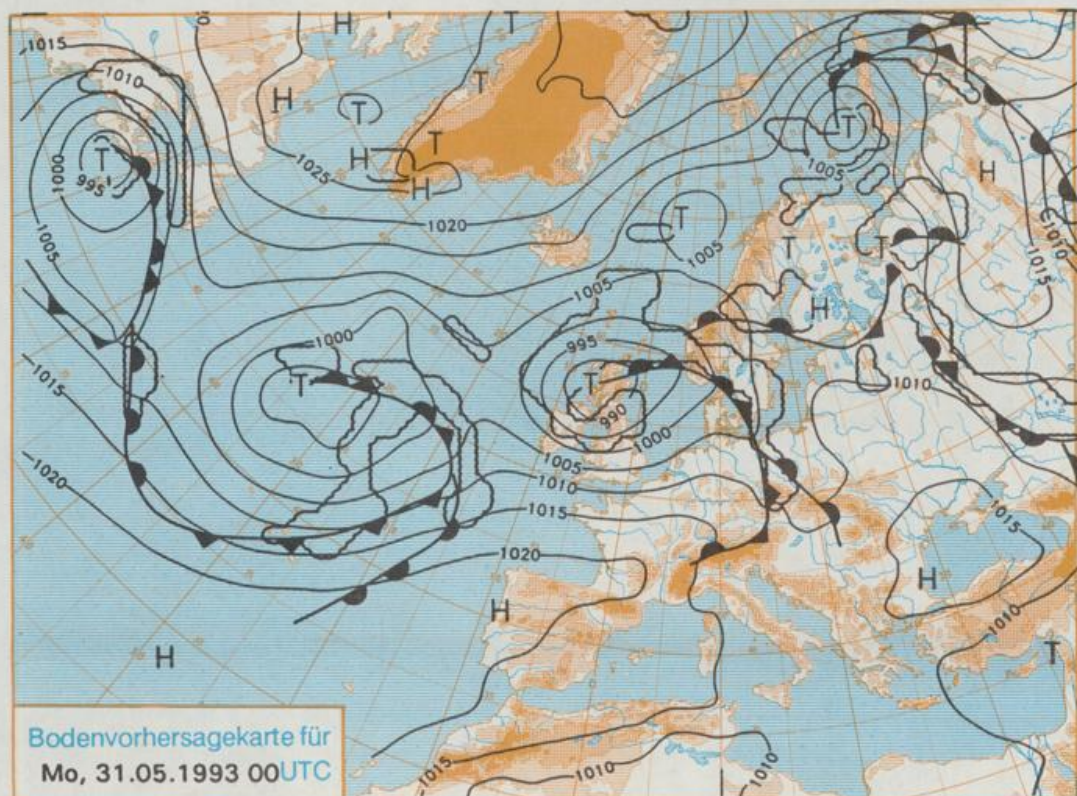
Druck und Verlag: Deutscher Wetterdienst, Zentralamt
Frankfurter Straße 135, 6050 Offenbach am Main
Postfach 10 04 65, Telefon: (069) 80 62-2225
Telex: (069) 4152871, Telefax: (069) 80 62-2484
Postgirokonto Frankfurt: BLZ 500 100 60, KtNr. 490 31-608

Schutzgebühr monatlich DM 21,-
einschließlich Versandkosten,
Einzelpreis DM 1,-
zuzüglich Versandkosten

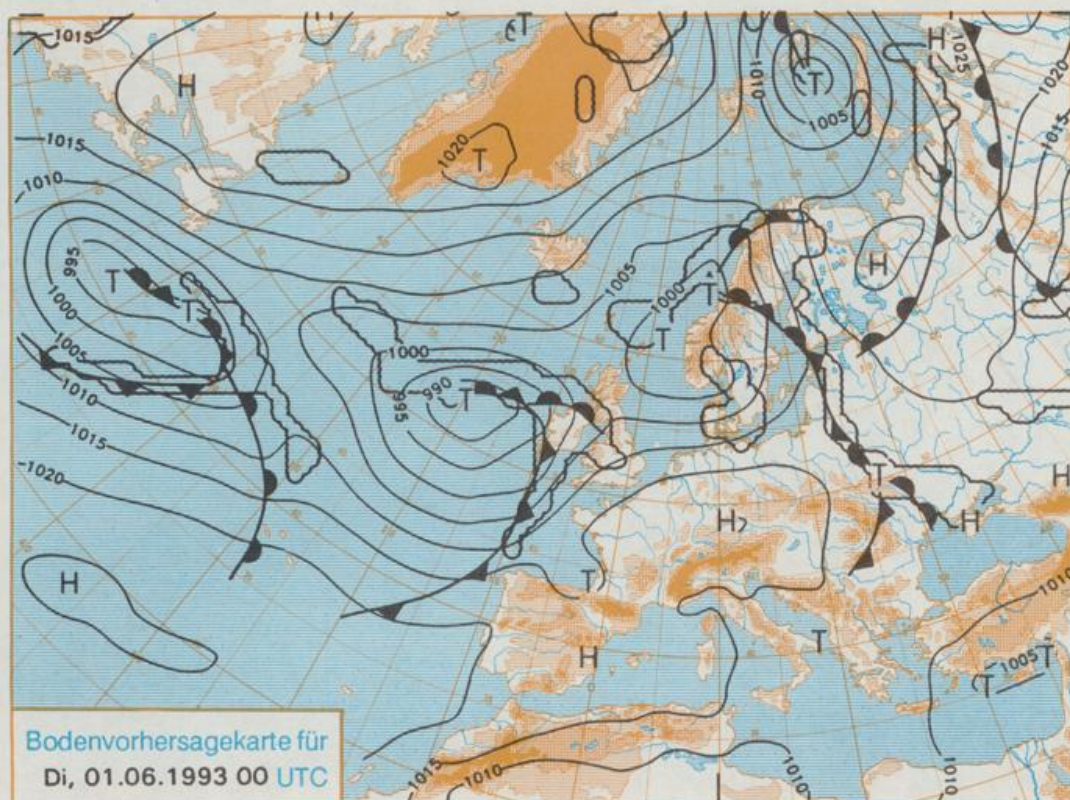
Jahrgang 1993

Samstag, den 29. Mai

Nummer 149



Stereographische Projektion 1 : 60 000 000 60°N



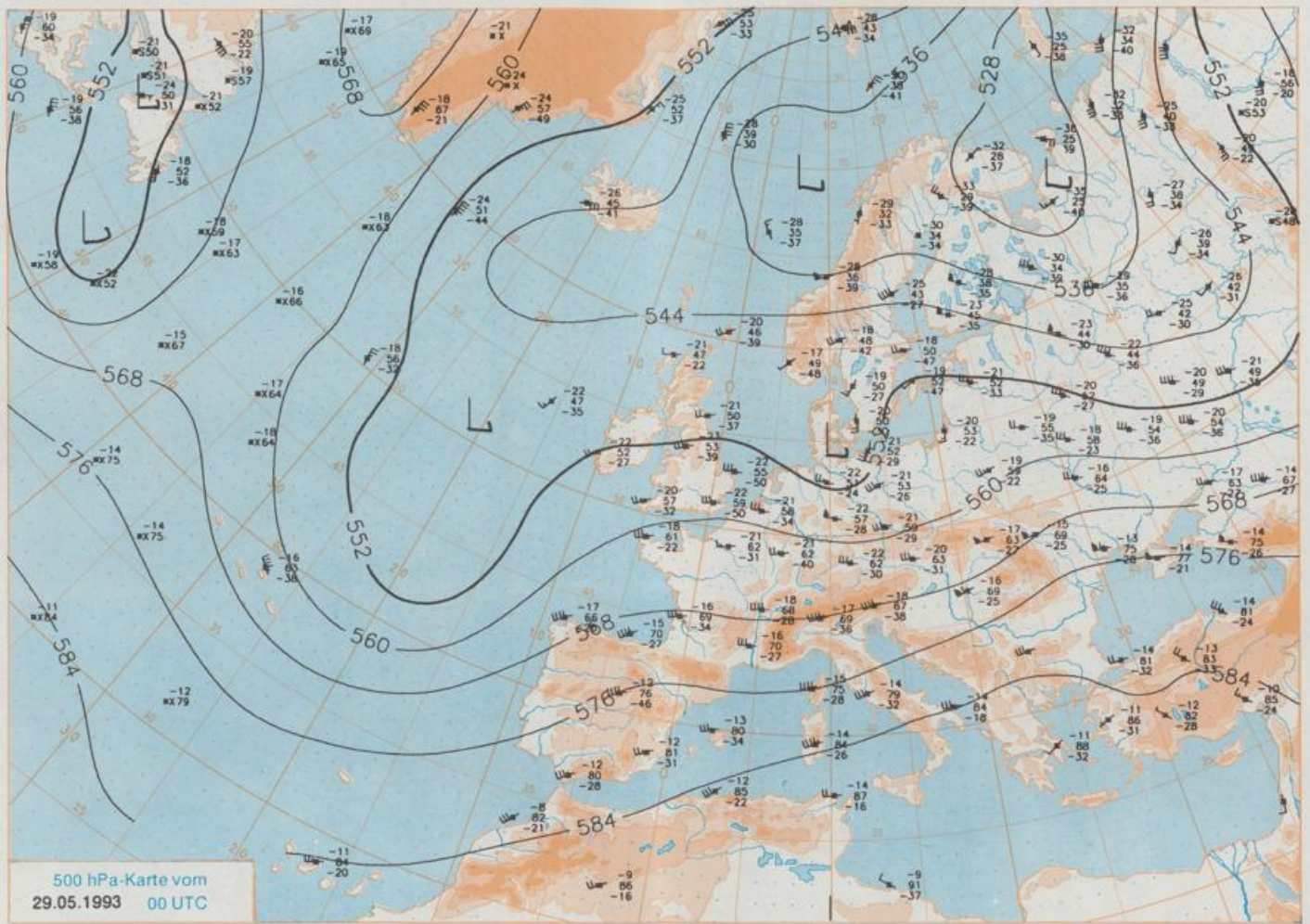
Deutschland-Vorhersage für Montag, 31.05.1993

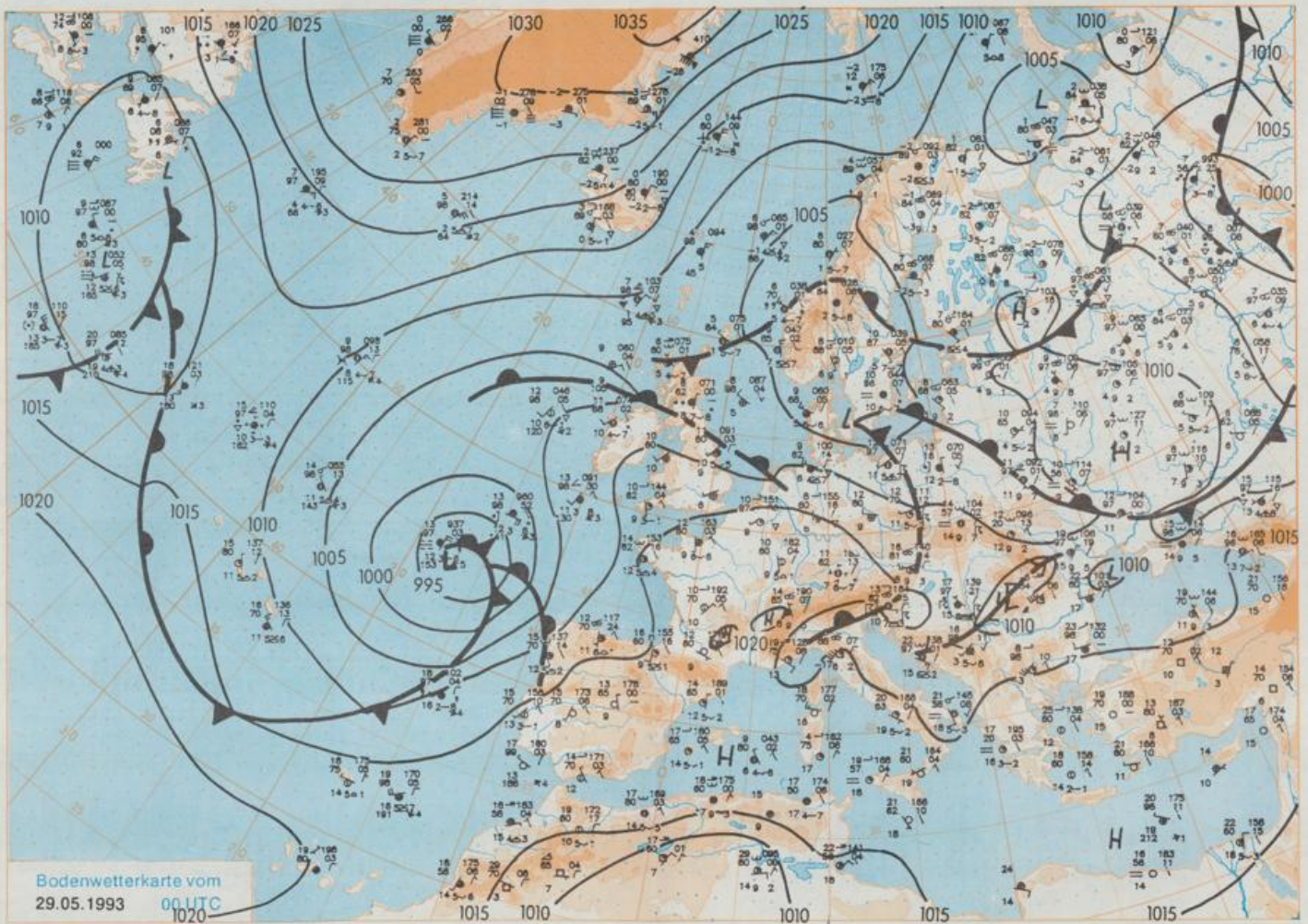
Das am Samstag nordwestlich der Iberischen Halbinsel angelangte Tief zieht bis Montag zu den Britischen Inseln. Sein Frontensystem hat zum gleichen Zeitpunkt Deutschland bereits überquert. Die dahinter einfließende frische Meeresluft gelangt unter den Einfluß des von den Azoren über Spanien nach Mitteleuropa gerichteten Hochkeils.

Im Osten anfangs noch starke Bewölkung, sonst teils sonnig, teils wolbig und nur im Norden anfangs vereinzelt Schauer. Frühtemperaturen 7 bis 12 Grad C. Höchsttemperaturen 17 bis 22 Grad C. Schwacher, im Norden mäßiger Südwestwind.

Weitere Aussichten für Dienstag, 01.06.1993

Heiter bis wolbig und etwas wärmer, abends von Westen aufkommende Schauer und Gewitter.





Stereographische Projektion 1 : 30 000 000 60°N

Wettermeldungen von Samstag, dem 29. Mai 1993 06 UTC

Station	Bar.-höhe (m)	Luftdr. red.NN (hPa)	Wetter	Wind km/h	Deutschland					Sonne Vort. Std.	RR 24h mm	Schnee höhe cm seit	Extremwerte der Lufttemperatur in der Dekade vom 21.05. bis 31.05.				
					Luft 2m	Temperaturen (Grad C)		Mittel Min	Nacht 2 m				Tmax	Tmin	Datum	Datum	
						Tau-punkt	Max Vortag										
Helgoland	8	1009.7	Regen	SW 5	9.3	8.2	12.2	10.2	8.9	8	4	1952	21.6	25.05.1989	2.8	22.05.1955	
List / Sylt	29	1008.4	stark bew.	W 26	9.9	5.1	11.7	10.1	8.4	7	20	1937	26.3	31.05.1978	2.4	22.05.1955	
Schleswig	48	1009.6	stark bew.	SW 11	8.6	6.4	13.4	10.5	7.7	7	5	1947	29.4	31.05.1947	0.3	22.05.1955	
Kiel	31	1009.9	stark bew.	WSW 13	9.1	4.9	16.0	11.3	8.3	8	1.4	1940	30.3	31.05.1947	-0.8	22.05.1980	
Arkona	42	1006.6	Sprühregen	W 57	8.7	7.6	15.3	12.4	8.5	8	0.7	1951	23.2	26.05.1989	3.2	23.05.1980	
Norderney	16	1009.6	stark bew.	WSW 18	11.6	10.0	12.4	11.1	9.8	9	4	1947	30.3	27.05.1985	4.1	22.05.1955	
Bremerhaven	11	1010.2	Regen	SSW 18	9.8	8.7	14.6	10.9	8.8	9	0.5	1949	29.7	27.05.1985	2.1	22.05.1980	
Cuxhaven	12	1010.2	Sprühregen	SSW 11	9.3	8.6	13.6	10.6	9.2	8	2	1946	29.9	27.05.1985	2.8	22.05.1955	
Hamburg/Flugh.	16	1010.9	Regen	SW 9	8.7	7.7	17.3	12.2	8.4	8	1.2	1891	32.1	21.05.1932	-1.0	23.05.1980	
Lübeck	15	1010.6	stark bew.	WSW 15	9.5	7.2	18.7	12.4	8.8	9	2.2	1890	34.0	27.05.1892	-0.4	26.05.1987	
Boitenhagen	17	1010.0	wolkig	WSW 31	9.5	8.4	18.0	12.0	8.9	8	2.8	1951	29.4	31.05.1979	0.6	21.05.1956	
Schwerin	67	1010.1	stark bew.	WSW 21	9.1	6.7	18.6	12.7	8.8	8	3.7	1947	30.6	31.05.1979	0.3	23.05.1980	
Warnemünde	10	1009.5	stark bew.	W 41	10.3	7.6	18.9	12.9	9.5	8	1.8	1951	29.5	31.05.1979	2.2	22.05.1980	
Teterow	50	1009.5	stark bew.	W 24	9.4	7.6	19.3	12.7	8.8	8	3.2	1947	29.3	31.05.1956	-0.9	22.05.1980	
Barth	7	1008.1		W 28	9.1	8.2	18.5	13.2	8.9	8	1.4	12					
Greifswald	6	1008.8	Regen	WSW 26	9.3	7.5	19.1	14.4	9.0	8	2.1	1	1951	29.8	31.05.1979	-0.3	27.05.1957
Ueckermünde	7	1009.9	bedeckt	WSW 28	10.0	7.7	18.9	14.5	9.9	9	2.2	7					
Emden	12	1010.2	stark bew.	SW 30	11.9	11.7	12.8	11.0	8.8	8	0.3	8	1947	30.0	31.05.1947	1.0	26.05.1957
Bremen/Flugh.	5	1011.1	Regen	SSW 13	9.5	9.4	15.9	11.2	8.4	8	0.9	5	1890	34.4	28.05.1892	-1.6	23.05.1980
Sozial	78	1012.5	Regen	SSW 9	8.2	7.9	15.6	10.6	7.8	7	0.7	8	1948	30.8	27.05.1985	-2.2	23.05.1980
Boizenburg	46	1011.7	bedeckt	SW 15	9.0	6.8	18.3	12.0	8.4	8	2.4	0.9					
Lüchow	18	1012.7	Regen	WSW 15	9.4	7.5	18.0	12.5	8.4	8	4.0	9	1955	30.2	31.05.1979	-2.4	23.05.1980
Seehausen/Altm.	23	1012.6	stark bew.	WSW 17	9.7	6.9	19.0	12.8	8.9	8	1.9	1					
Marnitz	87	1011.3		WSW 17	9.6	7.2	18.9	13.1	8.3	7	X	1					
Neuruppin	39	1012.6	stark bew.	W 21	10.0	6.5	19.8	14.2	8.3	7	3.5	1					
Neubrandenburg	80	1010.5	stark bew.	W 35	9.7	7.2	18.6	13.9	9.2	9	2.5	0.8					
Angermünde	55	1011.3	stark bew.	WSW 31	10.8	7.9	19.4	14.8	8.9	8	2.2	2	1951	30.6	21.05.1953	-0.8	23.05.1980
Lingen	26	1011.7	stark bew.	SW 15	11.8	10.9	14.7	11.2	9.0	8	0.3	3	1951	30.7	27.05.1985	0.1	23.05.1955
Münst.-Osn./Flugh.	52	1013.2	wolkig	WSW 18	11.6	9.2	14.0	11.4	9.3	8	0.7	2					
Osnabrück	97	1013.0	stark bew.	WSW 17	11.0	9.9	14.6	11.4	8.2	7	0.6	6	1952	30.0	27.05.1985	0.1	22.05.1955
Bad Salzuflen	139	1013.8	bedeckt	SW 15	10.5	9.5	14.8	11.5	8.2	7	0.2	2	1935	33.4	30.05.1944	-0.6	23.05.1955
Hannover/Flugh.	59	1012.1	stark bew.	SW 15	9.9	9.1	16.8	12.2	8.6	8	1.5	3	1936	32.2	30.05.1944	-1.8	23.05.1980
Braunschweig	88	1013.2	bedeckt	SSW 8	8.9	7.1	17.8	13.2	8.4	7	2.0	2	1891	35.4	27.05.1892	0.7	27.05.1957
Gardelegen	48	1013.3	Regen	SW 9	8.7	7.0	19.2	12.8	8.7	8	3.4	1					
Magdeburg	84	1014.1	bedeckt	SSW 8	9.6	6.5	20.8	13.6	8.9	8	4.5	0.4	1947	30.7	31.05.1979	-0.8	23.05.1980
Potsdam	99	1013.7	leicht bew.	W 28	10.1	7.1	20.2	15.0	8.9	8	2.0	2	1893	34.0	24.05.1922	0.7	22.05.1955
Berlin-Temp.	49	1013.0	wolkig	W 24	10.8	6.3	20.3	16.0	9.7	8	2.4	3	1876	35.5	28.05.1892	0.3	21.05.1911
Lindenberg	112	1013.1	wolkig	W 26	10.6	7.8	19.7	14.6	8.8	8	2.4	3	1951	32.0	21.05.1953	-0.4	22.05.1955
Manschnow	16	1012.0	stark bew.	WSW 17	11.0	8.1	20.1	14.7	8.3	7	1.5	2					
Düsseldorf/Flugh.	41	1015.3	leicht bew.	SW 17	12.0	9.0	15.3	12.0	9.1	8	0.5	4	1970	30.1	31.05.1979	1.4	21.05.1988
Bocholt	24	1013.8	wolkenlos	WSW 11	11.2	9.6	14.2	11.2	9.0	8	0.3	2	1947	30.2	26.05.1988	0.0	21.05.1952
Essen	161	1015.3	leicht bew.	WSW 17	11.1	8.4	13.5	11.0	9.2	7	0.2	6	1935	32.0	30.05.1944	0.3	23.05.1955
Kahler Asten	859	-	in Wolken	WSW 26	5.7	5.7	10.5	6.8	4.1	4	2.4	4	1955	25.3	31.05.1979	-2.6	22.05.1955
Bad Lippspringe	158	1014.4	stark bew.	SW 13	11.1	8.5	16.2	11.9	8.7	7	0.9	5	1951	30.0	31.05.1979	-0.6	21.05.1988
Kassel	233	1015.5	leicht bew.	SSW 18	9.4	7.5	17.5	13.4	7.6	6	3.4	0.2	1951	30.1	26.05.1953	0.4	21.05.1956
Göttingen	173	1014.6	stark bew.	SW 11	10.5	7.6	18.6	14.1	9.0	8	4.6	4	1947	30.4	26.05.1953	-2.7	23.05.1955
Leinefelde	356	1014.8	stark bew.	SW 9	8.5	7.3	17.6	12.1	7.2	6	3.1	2	1957	27.5	30.05.1979	-1.3	21.05.1965
Braunlage	610	1014.8	Regen	SW 15	5.6	4.8	15.4	9.6	5.2	5	2.5	5	1936	27.8	30.05.1944	-0.6	22.05.1955
Brocken	1153	-	Regen	WSW 50	2.7	2.7	8.5	5.3	1.0	0	3.8	5	1951	21.1	31.05.1979	-5.3	22.05.1955
Artern	166	1015.3	stark bew.	SW 13	10.5	7.8	19.8	14.4	8.7	9	4.1	0.5	1954	29.2	27.05.1985	-0.7	22.05.1955
Leipzig/Flugh.	141	1015.2	stark bew.	WSW 28	11.1	5.8	20.5	14.8	10.3	10	3.9	3	1951	30.9	26.05.1953	0.8	22.05.1955
Wittenberg	106	1014.2	stark bew.	W 15	10.8	5.8	20.8	15.4	9.8	9	3.0	1	1951	31.1	21.05.1953	-0.2	22.05.1955
Oschalitz	152	1014.9	leicht bew.	WSW 22	10.7	8.2	20.5	15.0	10.2	10	3.0	11					
Dresden/Flugh.	230	1015.3	wolkig	W 18	11.4	7.6	20.8	15.1	10.5	10	3.0	1	1917	30.5	26.05.1953	0.9	22.05.1917
Doberlug-Kir.	99	1014.7	wolkig	W 22	11.3	7.8	20.3	15.3	9.6	9	2.2	5					
Cottbus	69	1014.0	wolkig	WSW 17	11.0	7.7	21.0	15.4	9.8	9	1.6	2	1951	31.6	31.05.1979	-1.4	23.05.1980
Görlitz	238	1015.1	Schauer	W 9	10.2	8.8	20.4	15.1	9.7	9	1.7	2	1951	28.8	31.05.1979	-0.3	26.05.1957
Aachen	205	1015.7	leicht bew.	SW 15	11.0	8.6	15.7	10.9	9.5	8	1.1	4	1891	34.2	28.05.1892	-0.6	23.05.1905
Nürnberg	629	1017.5	stark bew.	SW 18	8.2	7.4	12.0	8.8	6.5	6	1.5	5	1947	26.9	26.05.1953	-0.7	22.05.1955
Köln-Bonn/Flugh.	99	1016.4	leicht bew.	SSW 9	11.8	9.2	18.1	12.0	9.2	7	1.4	2	1958	30.9	31.05.1979	0.0	21.05.1965
Bendorf	132	1017.3	wolkenlos	SSW 9	10.6	8.9	15.9	12.8	9.1	7	1.7	4	1951	32.0	31.05.1979	0.0	21.05.1965
Bad Marienberg	555	1017.0	wolkig	WSW 13	8.4	7.6	13.1	9.4	6.4	6	2.4	5	1963	26.7	31.05.1979	-0.3	23.05.1975
Gießen	195	1017.2	leicht bew.	S 4	10.5	8.2	18.0	13.6	8.0	7	5.9	2	1939	31.2	26.05.1953	-0.4	21.05.1956
Bad Hersfeld	225	1016.5	wolkig	WSW 8	10.2	7.5	19.0	13.3	9.1	7	5.7	5	1949	31.3	26.05.1953	-2.0	21.05.1956
Wasserkuppe	925	-	in Wolken	SW 24	5.1	5.1	13.0	8.3	4.1	4	5.6	12	1936	24.8	26.05.1953	-2.5	22.05.1955
Meiningen	453	1017.1	wolkig	SW 17	8.6	6.6	17.2	12.0	7.2	6	3.9	6					
Schmücke	942	-	Nebel	SW 21	4.2	3.7	12.0	8.1	3.9	5	1.2	8					
Erfurt/Flugh.	323	1015.4	stark bew.	WSW 18	9.4	7.3	18.0	13.6	7.3	6	4.2	2	1967	29.3	27.05.1985	0.1	23.05.1980