

Wetterkarte

ISSN 0936-5818

D 7311 A

Amtsblatt des Deutschen Wetterdienstes

Erscheint täglich
Nur Postbezug

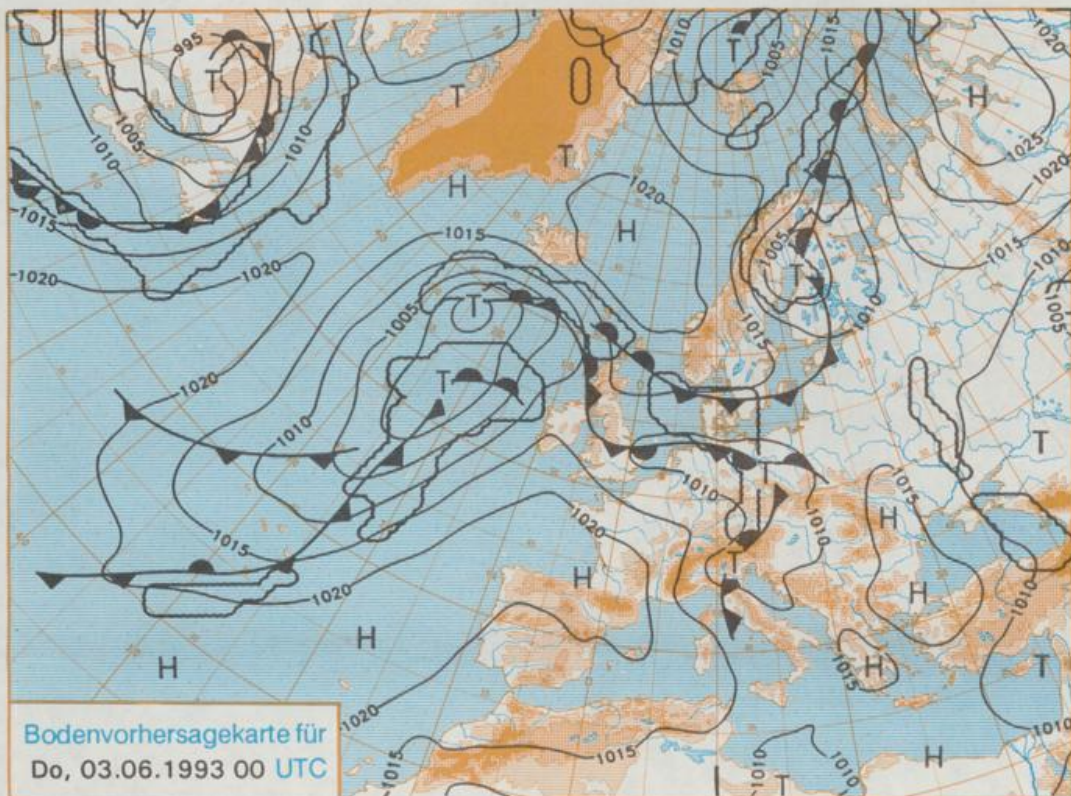
Druck und Verlag: Deutscher Wetterdienst, Zentralamt
Frankfurter Straße 135, 6050 Offenbach am Main
Postfach 10 04 65, Telefon: (069) 80 62-2225
Telex: (069) 4152871, Telefax: (069) 80 62-2484
Postgirokonto Frankfurt: BLZ 500 100 60, KtNr. 490 31-606

Schutzgebühr monatlich DM 21,-
einschließlich Versandkosten,
Einzelpreis DM 1,-
zuzüglich Versandkosten

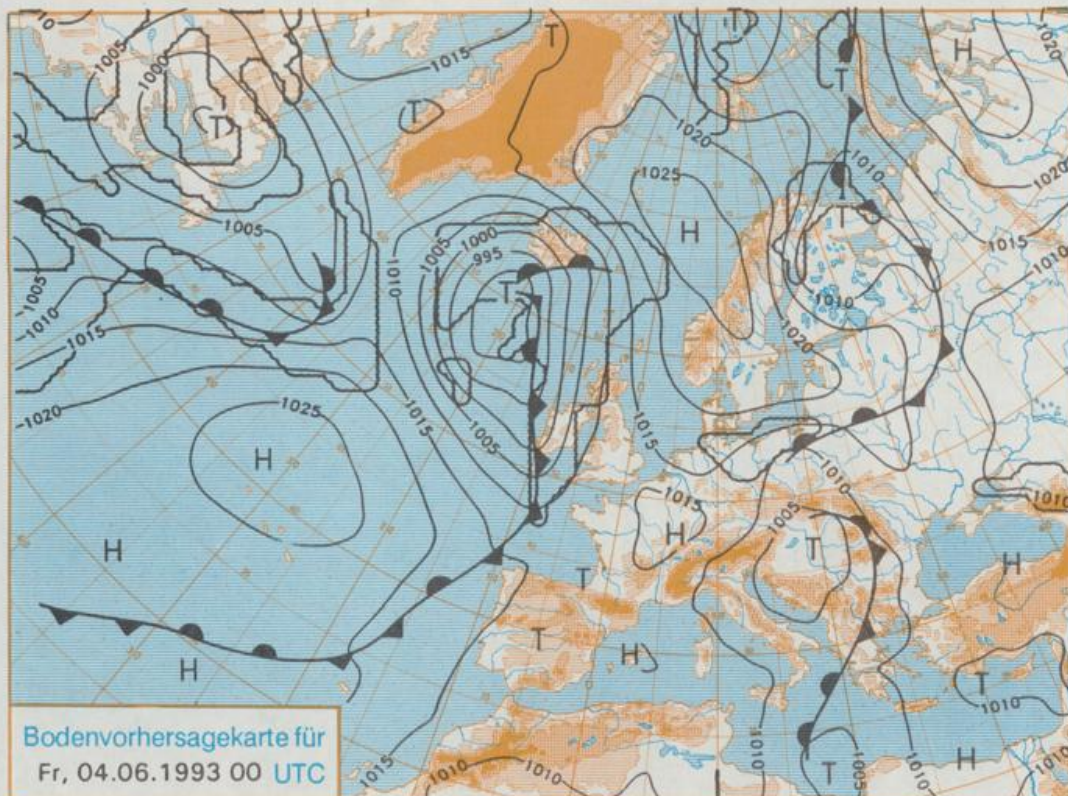
Jahrgang 1993

Dienstag, den 01. Juni

Nummer 152



Stereographische Projektion 1 : 60 000 000 60°N



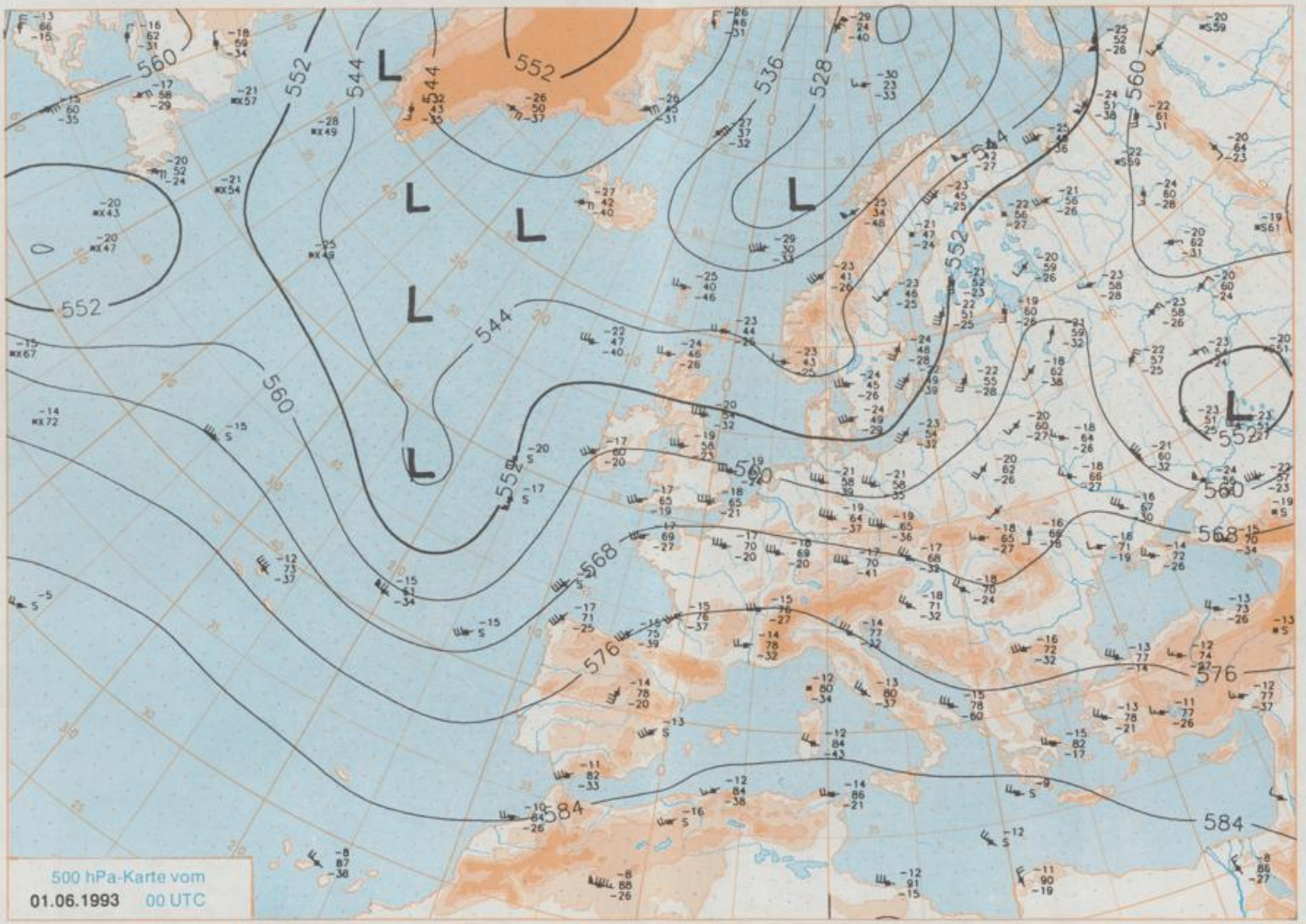
Deutschland-Vorhersage für Donnerstag, 03.06.1993

An der Rückseite eines am Donnerstag 00 UTC östlich der Oder angekommenen Frontensystems gelangt der größte Teil Deutschlands unter Hochdruckeinfluß. Dabei fließt vorübergehend etwas kühlere Meeresluft nach Deutschland ein.

In Schleswig-Holstein und östlich der Elbe zumeist stark bewölkt und wiederholt, zum Teil gewittrige Schauer. Im übrigen Deutschland Übergang zu wechselnder Bewölkung und nur in der Nordhälfte noch einzelne Schauer, im südwesten dagegen heiter und weitgehend niederschlagsfrei. Tiefsttemperaturen 10 bis 14 Grad C, Tageshöchsttemperaturen nur noch 16 bis 20 Grad C. Schwachwindig.

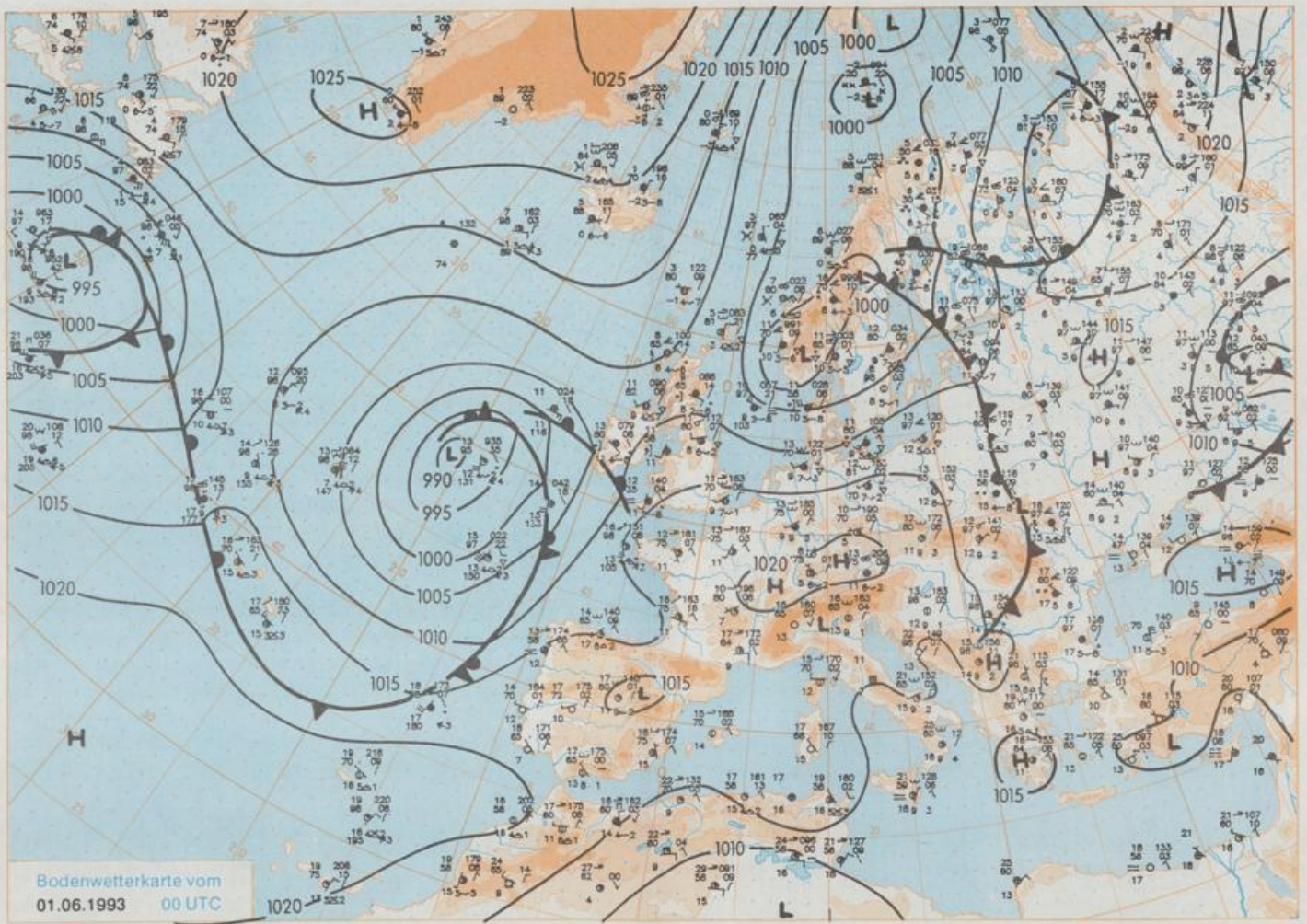
Weitere Aussichten für Freitag, 04.06.1993

Wechselnd wolkgig und weitgehend niederschlagsfrei. Wieder steigende Tagestemperaturen.



500 hPa-Karte vom
 01.06.1993 00 UTC

Stereographische Projektion 1 : 30 000 000 60°N



Stereographische Projektion 1 : 30 000 000 60°N

Wettermeldungen von Dienstag, dem 1. Juni 1993 06 UTC

Station	Bar.-höhe (m)	Luftdr. red.NN (hPa)	Wetter	Wind km/h	Temperatur (Grad C)					Sonne Vort. Std.	RR 24h mm	Schnee höhe cm	Extremwerte der Lufttemperatur				
					Luft 2 m	Taufpunkt	Max Vortag	Mittel Min	Nacht 2 m				in der Dekade vom 1.06. bis 10.06. Datum				
													Tmax	Tmin	Datum		
Helgoland	8	1011.8	stark bew.	WSW 28	11.8	10.0	13.0	12.4	11.8	11	6.1	8	1952	24.1	4.06.1982	5.0	3.06.1975
List / Sylt	29	1009.3	stark bew.	W 35	11.8	10.3	14.4	12.8	10.8	11	4.9	1	1937	28.5	4.06.1982	4.8	3.06.1937
Schleswig	48	1010.9	stark bew.	WSW 24	11.8	10.4	14.8	12.8	11.1	11	4.9	2	1947	30.5	1.06.1947	2.2	8.06.1991
Kiel	31	1011.3	stark bew.	W 26	12.4	9.4	15.4	12.8	11.8	11	6.9	3	1940	30.8	4.06.1982	1.6	2.06.1991
Arkona	42	1010.0	stark bew.	WSW 39	12.0	9.9	17.1	11.8	8.7	7	7.4	0.8	1951	27.2	5.06.1986	3.3	8.06.1955
Norderney	16	1012.7	stark bew.	W 26	13.7	9.8	15.3	14.2	13.3	13	5.5	1	1947	31.0	3.06.1982	5.1	3.06.1975
Bremerhaven	11	1013.0	leicht bew.	WSW 24	13.6	10.0	16.9	14.8	12.6	12	7.9	3	1949	32.8	3.06.1982	3.0	2.06.1975
Cuxhaven	12	1012.6	stark bew.	W 26	13.1	9.9	16.4	14.7	13.0	12	7.7	1	1946	29.1	1.06.1978	4.2	2.06.1975
Hamburg/Flugh.	16	1012.9	stark bew.	WSW 24	12.8	10.0	17.3	13.8	11.5	11	7.7	3	1891	33.1	10.06.1915	0.6	3.06.1982
Lübeck	15	1012.3	bedeckt	WSW 17	12.8	10.3	17.0	12.1	10.7	9	5.9	6	1890	34.2	9.06.1915	-0.1	8.06.1991
Boitenhagen	17	1011.8	bedeckt	SW 24	12.1	10.6	16.7	11.3	9.5	8	8.6	4	1951	31.3	1.06.1979	1.7	2.06.1975
Schwerin	67	1012.0	bedeckt	SW 22	11.7	8.9	17.8	13.2	9.2	8	8.5	3	1947	32.6	3.06.1982	1.2	2.06.1975
Warnemünde	10	1011.6	stark bew.	SW 18	12.7	10.4	17.8	12.8	11.0	9	6.5	3	1951	32.3	4.06.1982	2.5	2.06.1975
Teterow	50	1011.9	stark bew.	SW 31	12.3	9.2	18.9	12.4	9.8	8	8.7	1	1947	34.9	5.06.1982	1.4	2.06.1975
Barth	7	1010.7	bedeckt	SW 18	11.9	10.3	17.3	11.1	8.0	6	2.7	7					
Greifswald	8	1011.8	stark bew.	SW 22	13.0	8.9	19.1	13.8	10.6	9	8.1	2	1951	32.5	5.06.1982	2.9	2.06.1975
Ueckermünde	7	1013.0	wolkig	SW 26	12.1	9.2	19.7	14.5	9.2	8	7.9	3					
Emden	12	1013.7	wolkig	SW 28	13.2	11.6	16.9	14.8	12.7	12	4.9	0.4	1947	32.9	4.06.1982	2.8	2.06.1955
Bremer/Flugh.	5	1014.4	wolkig	SW 21	13.2	11.0	17.8	13.2	10.2	8	7.0	0.2	1890	33.1	4.06.1947	0.5	1.06.1936
Sothau	78	1015.0	wolkig	WSW 17	12.3	9.2	17.1	13.0	10.0	9	5.8	0.4	1948	32.6	3.06.1982	0.3	3.06.1982
Boizenburg	46	1013.8	stark bew.	WSW 21	12.2	9.4	17.9	12.1	10.1	10	9.0	3					
Lüchow	18	1014.7	wolkig	WSW 17	12.4	9.3	18.2	13.1	8.9	7	10.6	3	1955	33.2	5.06.1982	0.0	6.06.1991
Seehausen/Altm.	23	1014.8	wolkig	WSW 26	13.5	9.5	18.8	14.3	9.6	9	7.2	0.0					
Marnitz	87	1013.6	stark bew.	SW 21	11.9	9.3	18.8	13.7	10.0	9	X						
Neuruppin	39	1014.9	leicht bew.	SW 11	12.0	9.2	20.2	13.3	9.0	7	6.3	4					
Neubrandenburg	80	1013.2	wolkig	WSW 31	11.7	9.0	17.8	12.5	9.8	9	8.5	3					
Angermünde	55	1014.4	wolkig	WSW 22	12.6	9.4	20.3	14.6	10.2	9	11.5	0.8	1951	33.0	5.06.1982	0.3	1.06.1977
Lingen	26	1014.9	leicht bew.	SW 11	12.3	10.0	17.7	14.8	10.5	9	4.1	0.1	1951	31.3	4.06.1982	0.8	4.06.1982
Münst.-Osn./Flugh.	52	1016.1	wolkig	SW 13	12.0	9.5	16.7	13.9	9.7	8	5.5	2					
Osnabrück	97	1016.0	leicht bew.	SW 15	11.5	8.3	17.1	13.2	10.2	9	3.9	0.7	1952	31.0	3.06.1982	0.6	4.06.1982
Bad Salzungen	139	1016.4	wolkig	SW 13	11.7	8.7	16.6	14.4	10.1	8	3.4	0.4	1935	32.9	10.06.1937	1.0	2.06.1936
Hannover/Flugh.	59	1015.4	leicht bew.	WSW 17	12.5	9.4	18.2	13.6	11.4	8	6.5	0.4	1936	32.3	4.06.1947	0.3	1.06.1977
Braunschweig	88	1015.5	stark bew.	WSW 15	12.9	8.5	17.4	14.1	9.9	7	7.4	4	1891	34.3	9.06.1915	1.3	2.06.1928
Gardelegen	48	1015.6	wolkig	WSW 17	12.2	9.0	18.8	13.1	9.4	9	7.3	4					
Magdeburg	84	1016.2	wolkig	WSW 13	12.3	9.0	19.7	13.0	8.6	7	7.2	2	1947	33.1	5.06.1982	1.0	1.06.1977
Potsdam	99	1016.1	wolkig	W 15	11.9	9.8	20.2	13.0	8.8	8	6.3	4	1893	35.0	10.06.1915	1.9	2.06.1928
Berlin-Temp.	49	1015.6	wolkig	WSW 15	12.3	9.0	20.2	15.0	10.4	9	9.2	4	1876	34.0	8.06.1889	1.5	4.06.1918
Landsberg	112	1016.1	leicht bew.	WSW 15	12.7	9.5	20.2	15.0	9.6	9	9.4	1	1951	33.0	5.06.1982	1.5	1.06.1977
Manschnow	16	1015.2	leicht bew.	WSW 15	13.2	10.6	20.9	15.8	9.4	8	7.3	0.6					
Düsseldorf/Flugh.	41	1017.3	leicht bew.	SW 9	12.9	8.8	18.3	14.1	9.8	8	1.7	2	1970	31.3	4.06.1979	2.4	5.06.1976
Bocholt	24	1016.2	wolkig	WSW 13	12.2	9.5	17.4	14.3	10.7	9	6.0	0.0	1947	32.3	3.06.1947	0.3	2.06.1975
Essen	161	1017.6	wolkig	WSW 11	12.5	7.4	16.8	13.5	11.2	10	3.8	6	1935	31.2	7.06.1939	1.0	2.06.1962
Kahler Asten	859	-	leicht bew.	WSW 21	7.4	6.1	10.8	8.4	6.0	5	2.6	4	1955	26.3	3.06.1982	-1.4	2.06.1962
Bad Lipspringe	158	1017.0	wolkig	SW 11	11.7	8.3	16.7	13.1	9.0	5	3.1	5	1951	31.9	3.06.1982	-0.2	2.06.1962
Kassel	233	1017.7	wolkig	SSW 8	11.8	8.9	17.1	13.1	9.0	6	5.7	0.6	1951	31.3	4.06.1982	1.2	3.06.1962
Göttingen	173	1017.5	leicht bew.	SW 4	11.9	8.0	18.3	13.4	10.7	8	4.8	2	1947	33.1	4.06.1947	-1.9	3.06.1962
Leinefelde	356	1017.0	leicht bew.	W 15	11.7	8.9	16.2	12.6	8.6	6	4.2	1	1957	30.2	4.06.1982	-1.0	3.06.1962
Braunlage	610	1016.8	stark bew.	WSW 11	8.5	6.5	13.9	9.4	7.7	6	3.2	3	1936	29.1	4.06.1947	-0.6	2.06.1975
Brocken	1153	-	Nebel	WSW 42	4.3	4.3	7.0	5.4	4.2	3	4.0	8	1951	23.2	5.06.1982	-3.0	1.06.1975
Artern	166	1017.5	leicht bew.	WSW 9	12.8	10.5	18.7	13.7	9.1	8	5.8	0.3	1954	32.9	5.06.1982	1.2	2.06.1975
Leipzig/Flugh.	141	1017.3	leicht bew.	SW 17	13.0	9.4	19.6	15.8	10.6	10	5.8	0.2	1951	33.2	5.06.1982	1.8	2.06.1975
Wittenberg	106	1016.3	leicht bew.	SW 13	12.4	10.1	19.5	15.0	9.9	9	6.8	3	1951	33.2	5.06.1982	0.9	2.06.1975
Oschatz	152	1016.9	wolkig	WSW 15	13.3	10.6	20.0	15.3	10.2	9	8.1	0.1					
Dresden/Flugh.	230	1017.6	stark bew.	SW 8	13.5	8.4	20.1	16.0	11.6	10	6.4	2	1917	33.2	5.06.1982	0.6	2.06.1928
Dobberlug-Kr.	99	1017.0	wolkig	SW 11	11.7	9.9	20.1	16.2	9.7	8	8.1	0.6					
Cottbus	69	1017.0	wolkig	W 13	13.1	9.3	20.1	16.7	10.3	9	8.4	2	1951	33.8	5.06.1982	0.7	2.06.1975
Görlitz	238	1017.6	stark bew.	WSW 11	13.8	9.1	20.4	16.0	10.3	9	9.5	0.2	1951	31.6	3.06.1981	0.2	1.06.1977
Aachen	205	1017.1	stark bew.	SW 9	13.6	8.0	17.8	14.4	12.5	11	4.2	0.1	1891	33.1	10.06.1937	1.8	2.06.1962
Nürnberg	629	1018.1	stark bew.	SW 11	10.6	8.6	13.5	10.9	9.0	8	4.9	0.0	1947	29.5	3.06.1947	-0.1	1.06.1962
Köln-Bonn/Flugh.	99	1017.3	wolkig	SSW 9	14.9	9.3	18.6	15.9	12.5	11	4.6	0.5	1958	31.7	2.06.1982	-0.5	3.06.1962
Bendorf	132	1018.1	stark bew.	S 5	13.9	10.6	18.3	15.5	13.2	12	2.8		1951	32.4	2.06.1982	3.6	10.06.1967
Bad Marienberg	555	1017.6	wolkig	W 9	12.1	8.0	14.2	11.3	10.0	9	4.1	0.5	1963	28.4	4.06.1982	0.7	1.06.1975
Gießen	195	1017.9	wolkig	S 5	15.6	8.1	18.2	15.3	13.8	13	6.9		1939	33.3	2.06.1947	1.7	1.06.1975
Bad Hersfeld	225	1018.0	wolkig	NNE 2	12.0	10.0	18.5	14.1	10.6	9	5.3	1	1949	32.5	5.06.1982	0.1	2.06.1975
Wasserkuppe	925	-	stark bew.	WSW 15	8.1	7.0	13.7	9.1	6.6	6	4.6	0.1	1936	28.4	10.06.1937	-2.2	2.06.1962
Meiningen	453	1018.6	stark bew.	SSE 8	10.8	8.4	17.1	13.2	10.0	8	4.2						
Schmücke	942	-	stark bew.	SW 18	7.5	6.5	11.9	8.9	6.4	6	1.6	0.3					
Erfurt/Flugh																	