

Wetterkarte

ISSN 0936-5818

D 7311 A

Amtsblatt des Deutschen Wetterdienstes

Erscheint täglich
Nur Postbezug

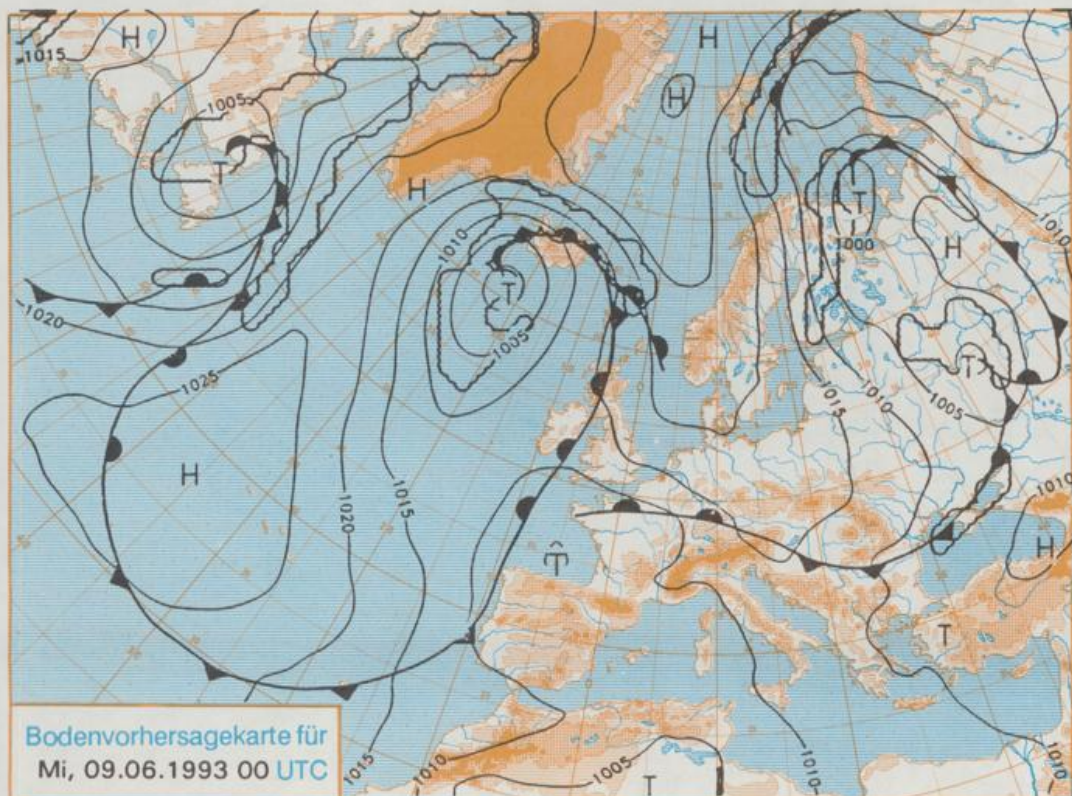
Druck und Verlag: Deutscher Wetterdienst, Zentralamt
Frankfurter Straße 135, 6050 Offenbach am Main
Postfach 10 04 65, Telefon: (069) 80 62-2225
Telex: (069) 4152871, Telefax: (069) 80 62-2484
Postgirokonto Frankfurt: BLZ 500 100 60, KtNr. 490 31-606

Schutzgebühr monatlich DM 21,-
einschließlich Versandkosten,
Einzelpreis DM 1,-
zuzüglich Versandkosten

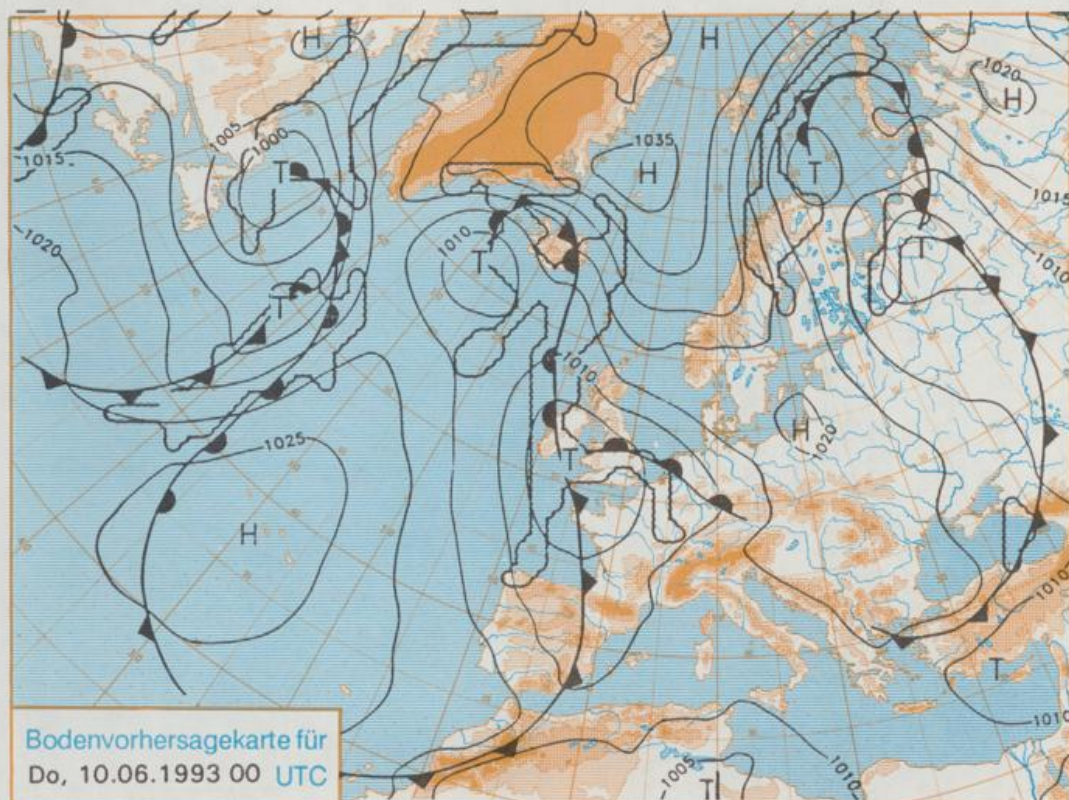
Jahrgang 1993

Montag, den 07. Juni

Nummer 158



Stereographische Projektion 1 : 60 000 000 60°N



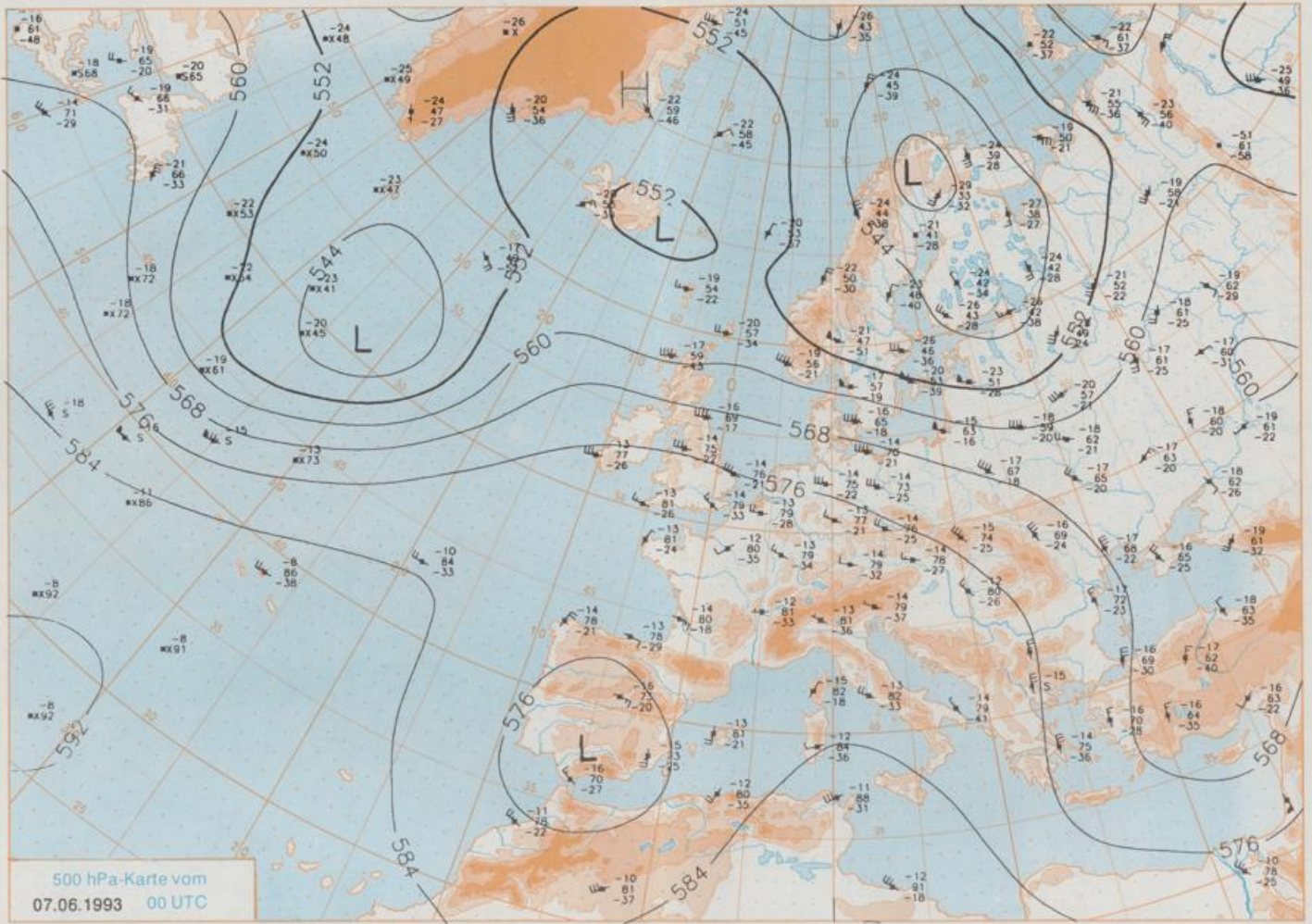
Deutschland-Vorhersage für Mittwoch, 09.06.1993

Am Mittwoch liegt Deutschland im Einflußbereich einer Hochdruckbrücke, die sich von Grönland bis ins Mittelmeer erstreckt. An ihrer Westflanke wird sehr warme und von Südwesten her zunehmend feuchte Luft nach Mitteleuropa geführt.

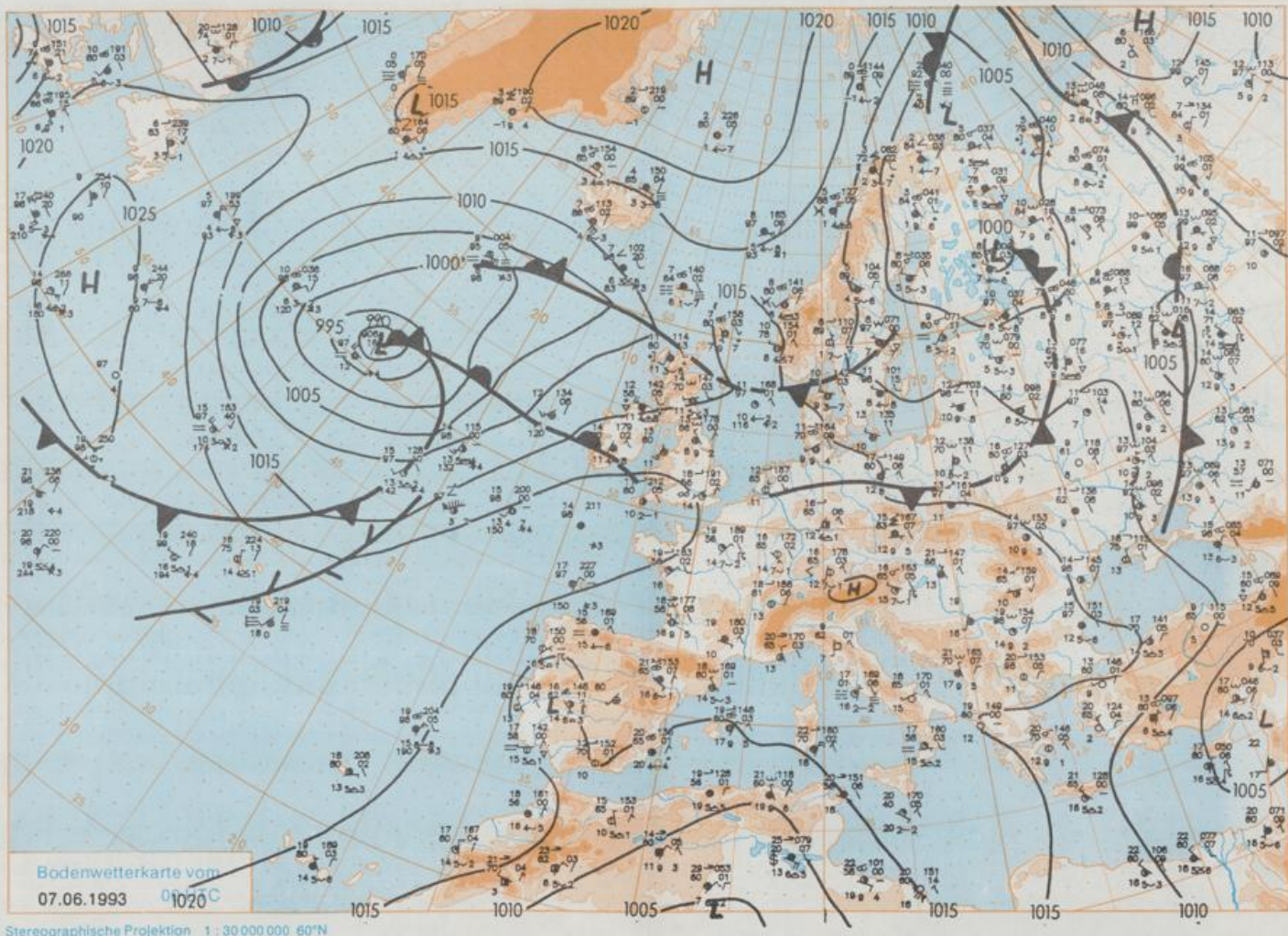
In ganz Deutschland sonnig und trocken. Am Nachmittag im Südwesten zunehmende Quellbewölkung und vereinzelt erste Gewitter. Tiefsttemperaturen nachts bei 16 Grad C. Tageshöchsttemperaturen 27 bis 32 Grad C. Schwacher, im Südwesten auflebender Wind aus Ost bis Südost.

Weitere Aussichten für Donnerstag, 10.06.1993

Zunehmend unbeständig mit gewittrigen Schauern. Temperaturrückgang.



Stereographische Projektion 1 : 30 000 000 60°N



Wettermeldungen von Montag, dem 7. Juni 1993 06 UTC

Station	Deutschland											Extremwerte der Lufttemperatur						
	Bar.-höhe (m)	Luftdr. red.NN (hPa)	Wetter	Wind km/h	Temperaturen (Grad C)					Sonne Vort. Std.	RR 24h mm	Schnee höhe cm	in der Dekade vom 1.06. bis 10.06.		Tmin Datum			
					Luft 2 m	Tau-punkt	Max Vortag	Mittel	Min Nacht				Tmax	Datum	Tmin	Datum		
Helgoland	8	1017.4	wolkig	W	13	13.2	11.8	15.5	13.7	12.4	11	11.8		1952	24.1	4.06.1982	5.0	3.06.1975
List / Syt	29	1016.4	leicht bew.	NW	22	12.8	9.3	16.5	13.8	11.4	10	11.9		1937	28.5	4.06.1982	4.8	3.06.1937
Schleswig	48	1017.1	wolkig	NW	15	12.3	10.6	20.7	14.0	9.6	9	11.6		1947	30.5	1.06.1947	2.2	6.06.1991
Kiel	31	1016.6	wolkig	NW	13	12.5	9.7	20.8	14.4	9.4	8	10.1		1940	30.8	4.06.1982	1.6	2.06.1991
Arkona	42	1013.9	stark bew.	NW	18	13.3	10.0	16.4	13.4	11.4	10	8.2		1951	27.2	5.06.1982	3.3	8.06.1955
Norderney	16	1017.8	wolkig	WNW	5	14.5	11.1	15.5	14.0	13.5	11	9.4		1947	31.0	3.06.1982	5.1	3.06.1975
Bremerhaven	11	1017.6	wolkig	W	15	14.0	11.6	18.0	15.0	12.3	11	10.9		1949	32.8	3.06.1982	3.0	2.06.1975
Cuxhaven	12	1017.5	wolkig	WNW	13	14.1	11.1	17.8	14.5	12.5	8	10.6		1946	29.1	1.06.1978	4.2	2.06.1975
Hamburg/Flugh.	16	1016.7	wolkig	W	8	12.8	11.7	22.0	16.4	9.1	9	9.6		1891	33.1	10.06.1915	0.6	3.06.1962
Lübeck	15	1016.3	leicht bew.	W	5	12.5	11.3	22.4	16.4	8.0	5	5.8		1890	34.2	9.06.1915	-0.1	6.06.1991
Boltenhagen	17	1016.0	leicht bew.	WNW	22	13.2	12.3	17.4	14.5	10.7	9	9.5		1951	31.3	1.06.1979	1.7	2.06.1975
Schwerin	67	1015.6	leicht bew.	WNW	13	12.7	10.2	22.7	17.2	9.9	9	9.8		1947	32.6	3.06.1982	1.2	2.06.1975
Warnemünde	10	1015.3	wolkig	WNW	31	14.3	11.7	17.8	15.6	13.8	13	6.8		1951	32.3	4.06.1982	2.5	2.06.1975
Teterow	50	1014.9	wolkig	WNW	15	12.9	11.0	21.5	16.6	10.4	7	10.1		1947	34.9	5.06.1982	1.4	2.06.1975
Barth	7	1014.5	wolkig	NW	21	13.4	10.9	18.9	14.1	10.1	5	10.6						
Greifswald	6	1014.6	wolkig	WNW	18	14.3	11.2	21.6	16.1	11.2	8	8.4						
Ueckermünde	7	1014.6	leicht bew.	W	17	14.2	12.0	21.7	16.8	11.3	9	8.4		1951	32.5	5.06.1982	2.9	2.06.1975
Emden	12	1017.9	leicht bew.	SSW	8	14.0	11.2	20.9	15.0	10.5	8	10.4		1947	32.9	4.06.1982	2.8	2.06.1955
Bremen/Flugh.	5	1017.8	leicht bew.	WSW	5	11.5	11.5	23.1	17.6	6.9	6	12.1		1890	33.1	4.06.1947	0.5	1.06.1936
Sottau	78	1017.7	wolkig	WNW	5	12.2	10.3	24.1	18.1	9.1	8	12.7		1948	32.6	3.06.1982	0.3	3.06.1962
Boizenburg	46	1017.1	wolkig	W	9	11.9	11.0	23.0	17.8	8.7	9	11.3						
Lüchow	18	1017.3	leicht bew.	NW	8	12.8	10.3	24.2	18.4	9.5	7	7.9		1955	33.2	5.06.1982	0.0	6.06.1991
Seehausen/Altm.	23	1016.9	wolkig	WNW	13	13.3	9.9	24.3	19.0	10.8	10	6.9						
Marnitz	87	1016.1	wolkig	W	13	12.5	10.0	23.5	17.7	9.1	5	X						
Neuruppin	39	1016.1	wolkig	NW	9	13.8	10.4	24.3	18.9	12.3	11	3.0						
Neubrandenburg	80	1015.4	wolkig	WNW	17	13.1	11.4	22.4	17.6	10.7	10	8.6						
Angermünde	55	1014.6	wolkig	NW	11	16.2	14.9	24.8	18.7	10.9	9	1.6		1951	33.0	5.06.1982	0.3	1.06.1977
Lingen	26	1017.8	leicht bew.	SSW	2	12.4	10.5	24.9	18.7	9.9	9	11.9		1951	31.3	4.06.1982	0.8	4.06.1962
Münst.-Osn./Flugh.	52	1018.3	wolkig	umf	4	14.5	12.1	25.1	20.1	11.2	9	12.5						
Osnabrück	97	1018.2	wolkig	NNW	2	15.2	10.5	24.8	19.6	11.9	10	11.5		1952	31.0	3.06.1982	0.6	4.06.1962
Bad Salzuflen	139	1018.3	leicht bew.	still		13.7	9.6	25.0	19.7	12.0	11	10.3		1935	32.9	10.06.1937	1.0	2.06.1936
Hannover/Flugh.	59	1017.7	leicht bew.	WNW	8	12.8	10.7	24.7	19.5	10.0	8	9.6		1936	32.3	4.06.1947	0.3	1.06.1977
Braunschweig	88	1017.5	stark bew.	WNW	8	13.1	9.9	25.4	20.2	12.0	9	8.1		1891	34.3	9.06.1915	1.3	2.06.1928
Gardelegen	48	1017.1	stark bew.	NNW	8	13.2	10.2	25.2	19.8	11.9	11	8.1						
Magdeburg	84	1016.8	leicht bew.	NNW	9	14.9	10.5	26.9	20.9	14.3	13	10.8		1947	33.1	5.06.1982	1.0	1.06.1977
Potsdam	99	1016.0	wolkig	WNW	11	14.9	12.3	26.6	20.6	13.9	13	9.0		1893	35.0	10.06.1915	1.9	2.06.1928
Berlin-Temp.	49	1015.2	leicht bew.	NW	15	16.5	11.5	25.5	21.3	15.4	12	7.6		1876	34.0	8.06.1889	1.5	4.06.1918
Lindenberg	112	1014.7	wolkig	WNW	9	16.6	14.4	26.6	21.5	14.7	14	11.5		1951	33.0	5.06.1982	1.5	1.06.1977
Manachnow	16	1014.1	wolkig	WNW	4	16.3	13.7	26.6	20.4	13.6	12	7.6						
Düsseldorf/Flugh.	41	1018.1	wolkig	NNW	5	16.2	14.1	28.6	22.1	14.0	12	9.6		1970	31.3	4.06.1979	2.4	5.06.1976
Böchohl	24	1017.9	wolkig	N	2	13.4	12.5	25.8	19.7	11.2	8	10.6		1947	32.3	3.06.1947	0.3	2.06.1975
Essen	161	1018.2	wolkig	E	5	16.8	13.5	26.9	21.6	14.9	12	10.7		1935	31.2	7.06.1939	1.0	2.06.1962
Kahler Asten	859	-	in Wolken	NW	9	13.8	13.8	22.8	18.3	13.2	10	10.7	6	1955	26.3	3.06.1982	-1.4	2.06.1962
Bad Lippspringe	158	1017.7	wolkig	SSW	5	15.2	14.1	26.0	20.2	13.3	10	9.2		1951	31.9	3.06.1982	-0.2	2.06.1962
Kassel	233	1017.0	wolkig	N	8	16.7	15.6	27.5	22.2	16.2	15	8.7	5	1951	31.3	4.06.1982	1.2	3.06.1962
Göttingen	173	1017.2	wolkig	N	11	15.5	11.4	27.2	21.5	15.4	13	10.2		1947	33.1	4.06.1947	-1.9	3.06.1962
Leinefelde	356	1016.4	leicht bew.	still		15.0	13.3	26.1	20.3	14.6	14	10.9	3	1957	30.2	4.06.1982	-1.0	3.06.1962
Braunlage	610	1015.9	leicht bew.	SE	5	13.9	13.2	23.4	18.6	13.2	11	6.5	0.0	1936	29.1	4.06.1947	-0.6	2.06.1975
Brocken	1153	-	wolkig	WNW	26	13.0	10.9	18.2	15.2	12.1	8	4.2		1951	23.2	5.06.1982	-3.0	1.06.1975
Artem	166	1016.3	leicht bew.	NNE	15	16.5	15.1	27.4	20.8	15.9	15	12.0	22	1954	32.9	5.06.1982	1.2	2.06.1975
Leipzig/Flugh.	141	1016.2	stark bew.	N	13	16.2	14.0	27.2	21.9	15.9	15	13.1	5	1951	33.2	5.06.1982	1.8	2.06.1975
Wittenberg	106	1015.4	wolkig	NNW	5	17.2	11.8	27.4	21.7	16.0	15	10.8		1951	33.2	5.06.1982	0.9	2.06.1975
Oschatz	152	1015.3	bedeckt	W	13	17.4	17.2	27.1	20.5	16.1	15	13.7	3					
Dresden/Flugh.	230	1015.4	wolkig	WNW	5	17.3	16.1	27.0	22.1	16.7	16	14.0	4	1917	33.2	5.06.1982	0.6	2.06.1928
Doberlug-Kir.	99	1015.4	stark bew.	still		17.2	15.8	27.7	20.7	14.9	13	12.5						
Cottbus	69	1014.7	wolkig	WNW	4	16.7	14.1	27.3	21.3	15.0	13	12.8	0.0	1951	33.8	5.06.1982	0.7	2.06.1975
Görlitz	238	1014.8	Schauer	W	11	18.0	15.3	27.5	21.3	15.1	12	13.8	0.0	1951	31.6	3.06.1981	0.2	1.06.1977
Aachen	205	1018.1	leicht bew.	still		16.0	14.4	27.1	21.2	15.2	14	10.1	5	1891	33.1	10.06.1937	1.8	2.06.1962
Nürnberg	629	1017.9	leicht bew.	NNW	5	15.1	13.7	25.2	20.0	14.0	13	11.0	0.2	1947	29.5	3.06.1947	-0.1	1.06.1962
Köln-Bonn/Flugh.	99	1017.5	wolkig	W	5	16.8	15.0	26.6	22.8	15.6	14	11.8		1958	31.7	2.06.1982	-0.5	3.06.1962
Bendorf	132	1017.4	leicht bew.	NW	9	18.1	15.5	30.8	22.8	17.7	16	11.5		1951	32.4	2.06.1982	3.6	10.06.1967
Bad Marienberg	555	1016.8	leicht bew.	N	2	16.8	15.5	26.4	21.6	15.7	14	12.8		1963	28.4	4.06.1982	0.7	1.06.1975
Gießen	195	1016.9	leicht bew.	NW	4	17.6	17.0	29.2	22.6	16.8	15	11.6	2	1939	33.3	2.06.1947	1.7	1.06.1975
Bad Hersfeld	225	1015.9	leicht bew.	still		17.0	16.1	29.0	22.2	16.5	15	12.8	4	1949	32.5	5.06.1982	0.1	2.06.1975
Wasserkuppe	925	-	leicht bew.	N	17	15.2	11.9	23.3	18.9	14.0	11	10.0		1936	28.4	10.06.1937	-2.2	2.06.1962
Meiningen	453	1015.7	leicht bew.	N	4	17.2	15.6	26.0	21.5	15.1	14	11.2						
Schmücke	942	-	leicht bew.	NNW	9	15.1	11.2	23.2	17.5	13.5	12	10.2						
Erfurt/Flugh.	323	1015.8	leicht bew.	still		15.9	15.5	26.0	20.8	15.5	15	12.5	9	1967	32.0	3.06.1982	0.0	1.06.1977
Neuhaus a.R.	850	-	leicht bew.	NNW	8	15.7	11.7	24.1	19.0	13.7	10	9.1						
Gera-Leumnitz	312	1015.9	nach Gewitt	WNW	4	16.6	16.4	27.0	20.3	15.1	14	12.4	4	1952	32.2	5.06.1982	0.4	1.06.1975
Plauen	388	1015.7	leicht bew.	still		16.2	14.6	27.1	18.9	12.1	12	9.8	0.0	1951	30.5	5.06.1982	-0.9	6.06.1991
Aue	397	-	Schauer	SE	4	14.8	13.3	26.8	18.9	13.2	11	X	2					
Chemnitz	419	1015.7	nach Gewitt	S	8	15.4	15.0	25.4	20.8	15.1	14	12.5	1	1951	30.5	5.06.1982	0.5	1.06.1977
Fichtelberg	1215	-	Nebel	NW	21	11.5	10.4	18.6	16.0	11.5	11	4.6	1	1951	24.8	5.06.1982	-4.1	6.06.1962
Zinnwald	882	-																