

Wetterkarte

ISSN 0936-5818

D 7311 A

Amtsblatt des Deutschen Wetterdienstes

Erscheint täglich
Nur Postbezug

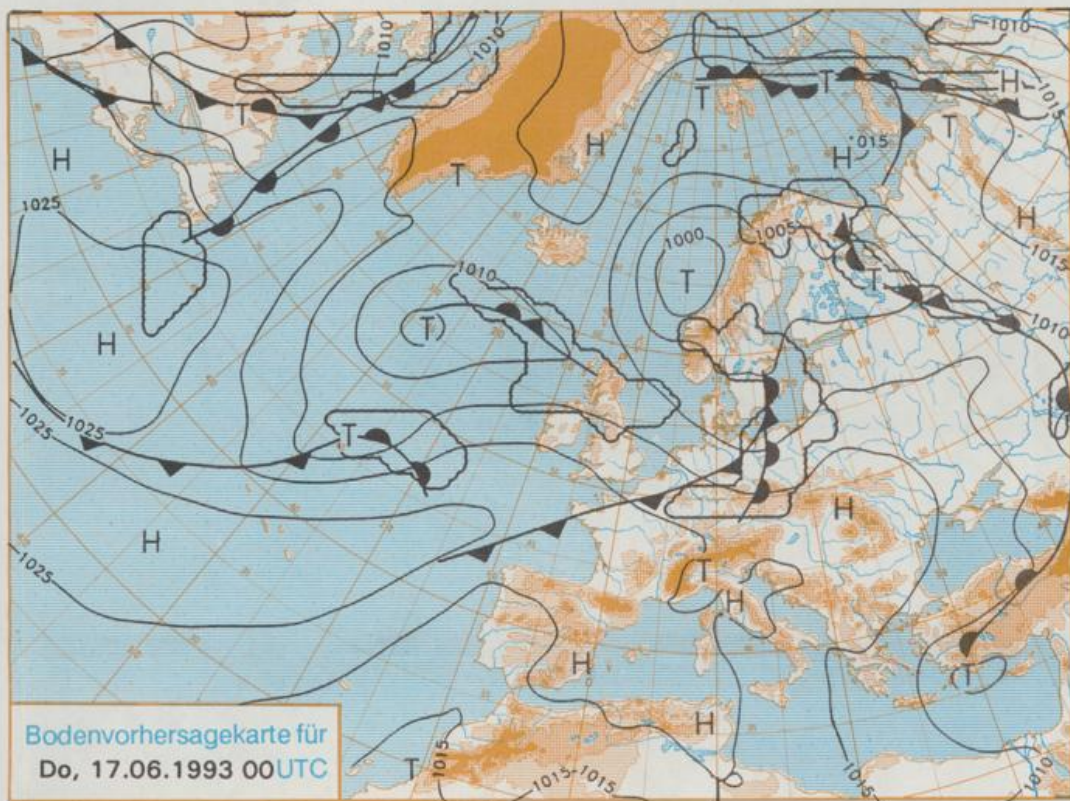
Druck und Verlag: Deutscher Wetterdienst, Zentralamt
Frankfurter Straße 135, 8050 Offenbach am Main
Postfach 10 04 65, Telefon: (069) 80 62-2225
Telex: (069) 4152871, Telefax: (069) 80 62-2484
Postgirokonto Frankfurt: BLZ 500 100 60, KtNr. 490 31-806

Schutzgebühr monatlich DM 21,-
einschließlich Versandkosten,
Einzelpreis DM 1,-
zuzüglich Versandkosten

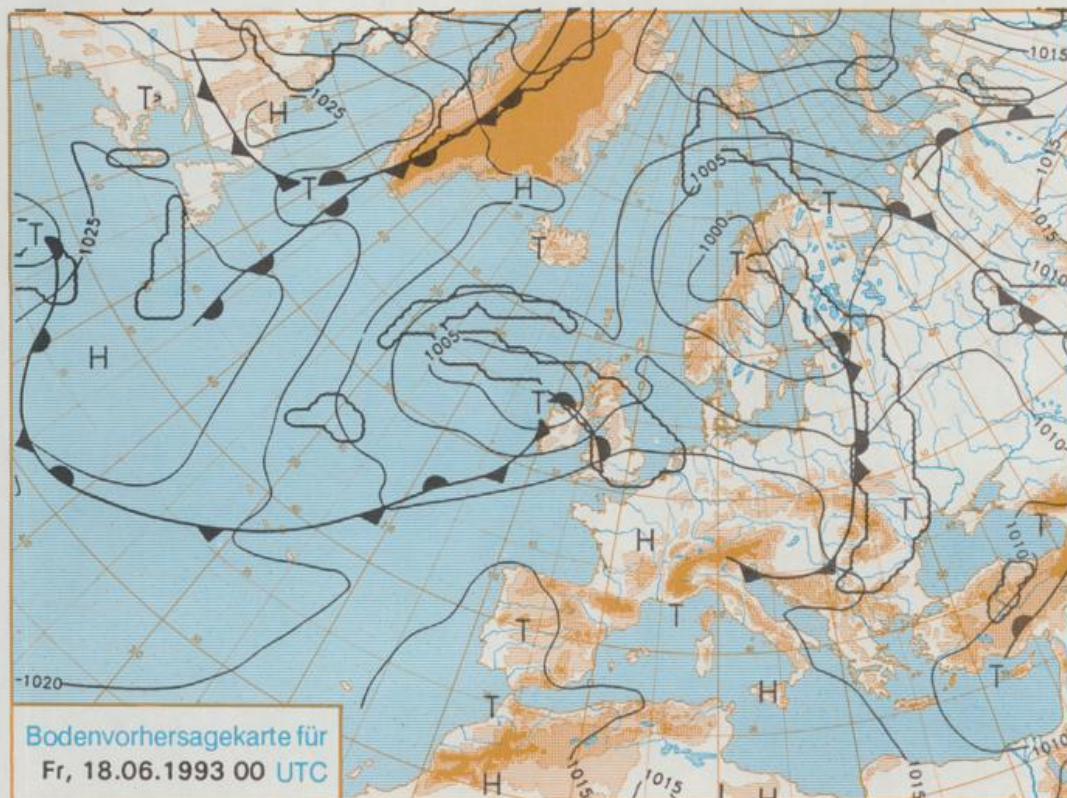
Jahrgang 1993

Dienstag, den 15. Juni

Nummer 166



Stereographische Projektion 1 : 60 000 000 60°N



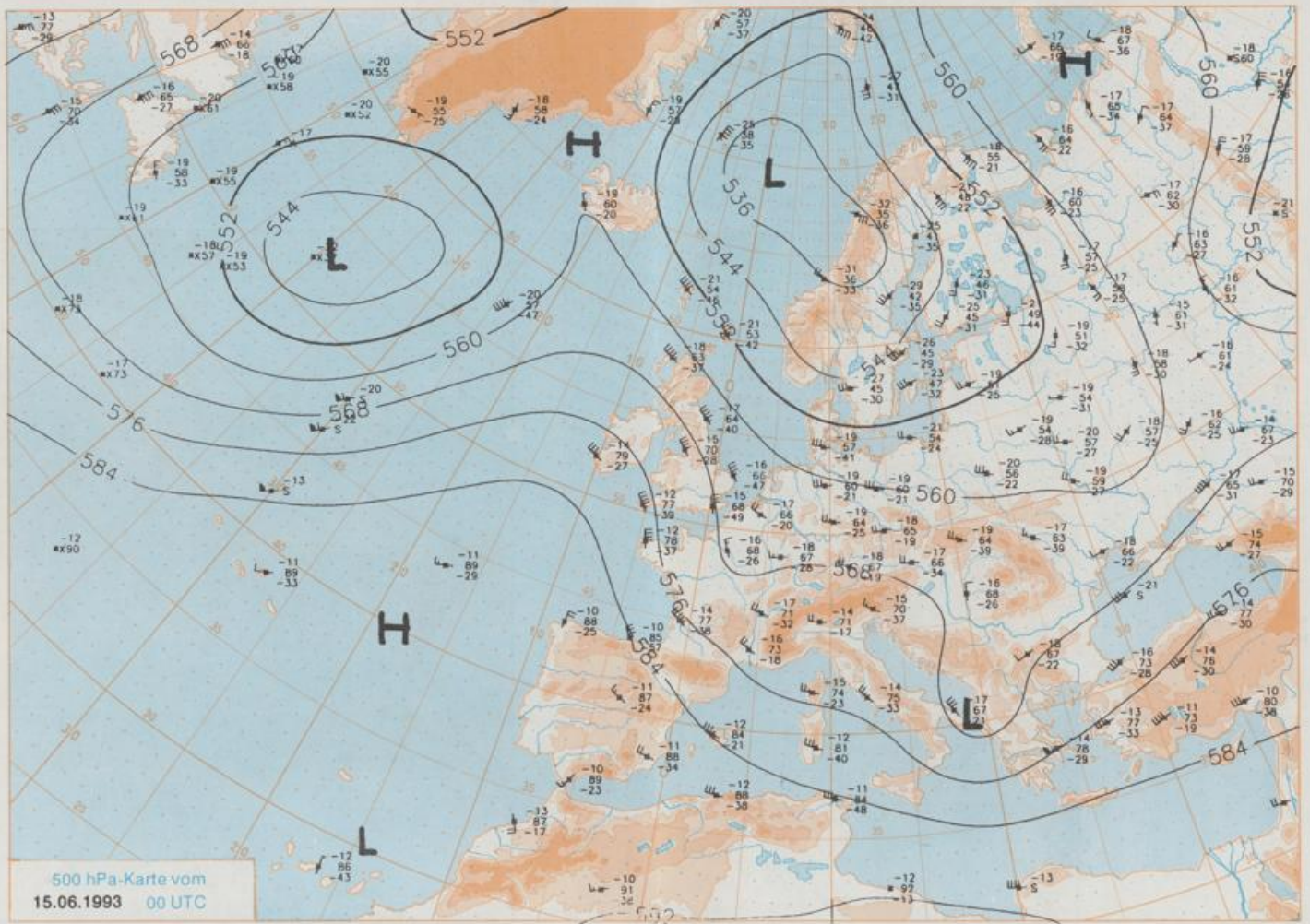
Deutschland-Vorhersage für Donnerstag, 17.06.1993

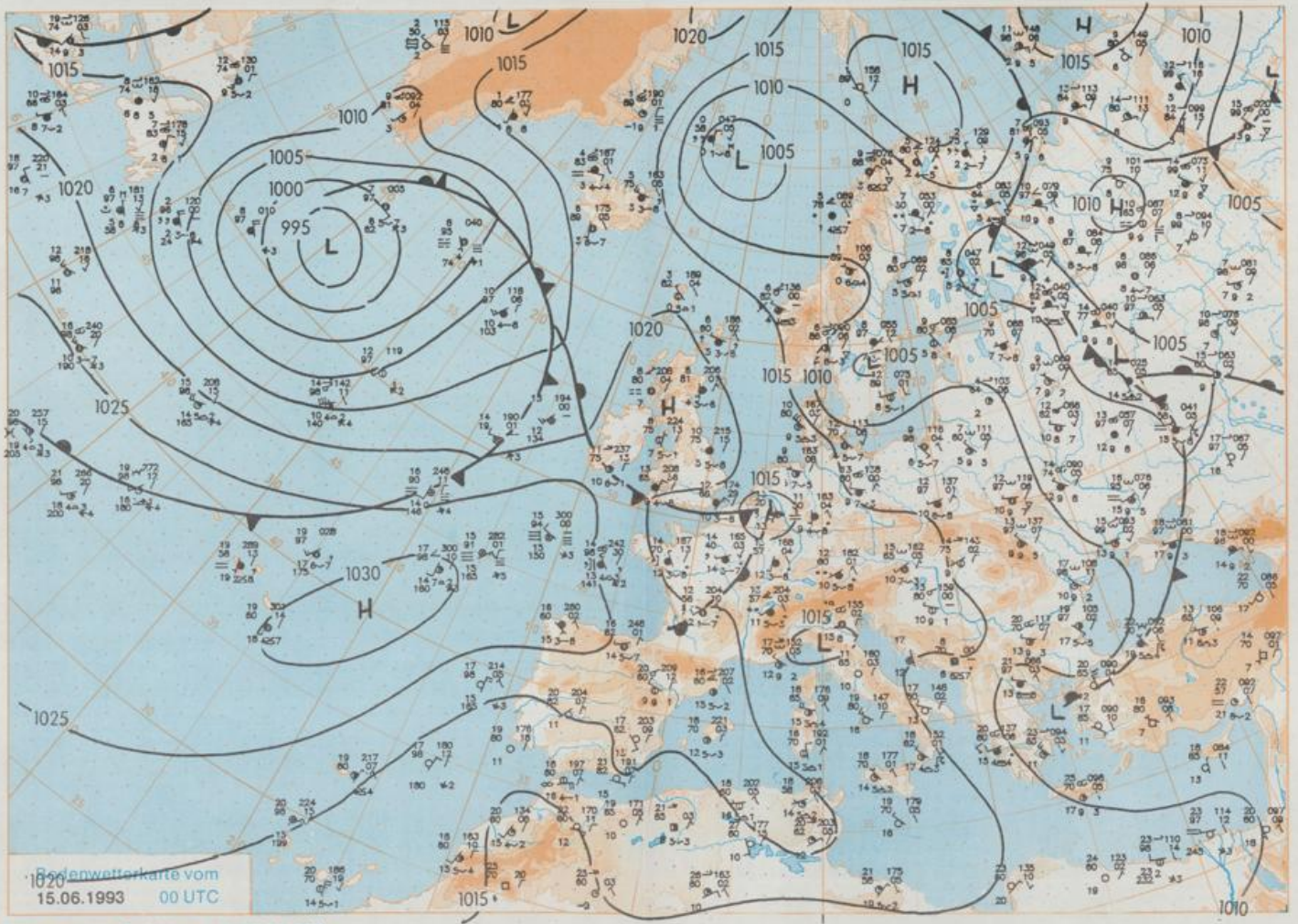
Das Randtief eines nordost-europäischen Tiefdrucksystems hat am 15.06. 00 UTC Belgien erreicht und verlagert sich unter Abschwächung nach Südosten. Der nachfolgende Azorenhochkeil sorgt am Mittwoch über Mitteleuropa für Wetterberuhigung, bevor am Donnerstag die Ausläufer eines nach Südkandinavien ziehenden Tiefs Deutschland von Nordwest nach Südost überqueren. Am Freitag setzt sich über Deutschland wieder Hochdruckeinfluß durch.

Im Südosten anfangs stark bewölkt und etwas Regen. Später hier - wie schon im übrigen Deutschland - Übergang zu wechselnder Bewölkung, aber nur im Norden einzelne Schauer. Tiefsttemperaturen 9 bis 14 Grad C. Tageshöchstwerte 15 bis 20, im Südwesten örtlich bis 22 Grad C. Mäßiger bis frischer, im Norden zum Teil starker westlicher Wind.

Weitere Aussichten für Freitag, 18.06.1993

Im Norden Durchzug starker Bewölkung, aber nur im Küstenbereich etwas Regen. Im Süden wolkig mit zunehmenden Aufheiterungen und trocken. Temperaturanstieg.





Bojenwetterkarte vom
15.06.1993 00 UTC

Stereographische Projektion 1 : 30 000 000 60°N

Wettermeldungen von Dienstag, dem 15. Juni 1993 06 UTC

Station	Bar.- höhe (m)	Luftdr. red.NN (hPa)	Wetter	Wind km/h	Deutschland Temperaturen (Grad C)					Sonne Vort. Std.	RR 24h mm	Schnee höhe cm	Extremwerte der Lufttemperatur in der Dekade vom 11.06. bis 20.06.						
					Luft	Tau- punkt	Max	Mittel	Min				Nacht	Tmax	Tmin	Datum	Datum		
					2 m	7 m	2 m	5 cm	2 m				5 cm						
Helgoland	8	1017.2	wolkig	NW	41	11.7	4.8	14.2	12.6	11.4	10	6.8			1952	23.8	17.06.1968	6.9	12.06.1978
List / Sylt	29	1015.0	wolkig	NNW	54	11.3	2.1	14.4	12.0	10.3	10	5.9	0.0		1937	30.6	17.06.1968	6.6	13.06.1941
Schleswig	48	1015.3	wolkig	NW	13	9.9	6.5	16.9	12.9	8.0	7	6.1	0.0		1947	29.2	17.06.1968	4.0	17.06.1956
Kiel	31	1015.0	wolkig	WNW	17	10.7	4.7	17.4	13.0	8.7	8	3.7	0.0		1940	31.7	20.06.1954	3.2	18.06.1962
Arkona	42	1011.6	wolkig	W	42	11.5	4.7	18.3	14.1	11.3	10	9.1	0.0		1951	26.3	14.06.1964	5.2	11.06.1955
Norderney	16	1018.4	leicht bew.	N	37	11.9	4.9	14.6	12.8	11.9	11	3.4			1947	31.8	13.06.1964	7.5	14.06.1958
Bremerhaven	11	1018.8	leicht bew.	NW	39	13.1	5.3	14.9	13.6	12.1	11	3.7	0.0		1949	32.2	13.06.1964	6.2	14.06.1958
Cuxhaven	12	1018.5	stark bew.	NW	37	12.0	4.8	15.5	13.2	11.7	9	6.0	0.0		1946	30.5	17.06.1968	4.9	17.06.1947
Hamburg/Flugh.	16	1015.9	wolkig	WNW	11	10.9	6.5	16.5	13.1	8.9	7	3.8	0.0		1891	33.9	11.06.1937	1.3	12.06.1942
Lübeck	15	1014.8	wolkig	W	11	11.6	6.4	17.7	13.1	7.8	5	5.2	0.1		1890	33.2	17.06.1968	1.5	11.06.1927
Boltenhagen	17	1014.5	wolkig	WNW	30	11.3	7.1	17.3	13.0	8.5	8	3.5	0.0		1951	32.3	17.06.1966	3.3	12.06.1955
Schwerin	67	1014.1	wolkig	W	18	10.9	7.1	17.1	13.4	8.3	7	3.4	0.1		1947	32.5	20.06.1954	3.6	12.06.1955
Warnemünde	10	1013.4	wolkig	WNW	39	11.7	8.4	17.1	14.9	11.7	10	1.5	0.0		1951	33.0	20.06.1954	4.7	12.06.1955
Teterow	50	1013.2	stark bew.	W	15	10.4	7.4	16.5	13.0	6.9	5	1.7	0.4		1947	32.7	20.06.1954	2.2	18.06.1978
Barth	7	1012.3	leicht bew.	WNW	28	11.8	4.4	18.2	14.3	11.0	10	3.7	0.1						
Greifswald	6	1013.0	stark bew.	WSW	15	10.0	7.5	17.4	14.4	9.1	8	3.4	0.0		1951	32.7	14.06.1964	3.9	12.06.1955
Ueckerwüste	7	1013.4	wolkig	W	22	11.5	7.8	18.9	14.6	8.8	8	5.2							
Emden	12	1018.5	wolkig	NNW	18	11.7	6.0	15.5	12.9	7.9	6	0.7			1947	32.0	13.06.1964	2.9	14.06.1958
Bremen/Flugh.	5	1017.5	stark bew.	WNW	22	10.6	6.3	16.8	13.3	8.9	8	1.7	0.0		1890	33.1	11.06.1937	2.4	14.06.1939
Soi tau	78	1017.6	stark bew.	W	11	9.9	6.4	16.8	12.6	8.5	8	1.6			1948	32.9	13.06.1964	2.2	13.06.1967
Boizenburg	46	keine	eld.																
Lüchow	18	1016.3	stark bew.	W	11	10.2	6.9	17.7	13.6	7.4	6	5.1			1955	31.7	17.06.1966	2.2	18.06.1982
Seehausen/Altm.	23	1015.9	wolkig	W	17	11.1	7.2	17.6	13.7	8.9	8	5.3							
Marnitz	87	1015.0	stark bew.	W	11	9.4	7.4	17.4	12.9	7.5	6	X							
Neuruppin	39	1015.3	leicht bew.	W	15	11.3	7.5	17.8	13.5	9.6	8	4.5	0.0						
Neubrandenburg	80	1014.0	stark bew.	W	22	10.6	7.3	16.6	13.1	7.9	7	1.8	0.0						
Angermünde	55	1014.2	leicht bew.	W	18	11.9	7.2	17.8	13.7	10.7	9	3.1	0.0		1951	33.9	20.06.1954	2.8	12.06.1984
Lingen	26	1018.8	leicht bew.	NNW	8	10.6	7.4	15.2	12.5	8.9	7	0.4	0.4		1951	32.8	13.06.1964	2.5	16.06.1956
Münst.-Osn./Flugh.	52	1018.6	leicht bew.	N	13	11.3	6.2	15.9	12.4	10.5	10	0.6	1						
Osnabrück	97	1018.7	leicht bew.	N	11	11.3	6.7	15.4	12.1	10.2	9	0.4	0.6		1952	32.2	13.06.1964	3.4	11.06.1958
Bad Salzuflen	139	1018.3	leicht bew.	N	9	10.4	7.6	15.9	12.0	9.8	10	0.9	0.5		1935	33.4	11.06.1937	2.5	20.06.1942
Hannover/Flugh.	59	1017.3	wolkig	NW	15	11.1	8.5	16.9	13.0	9.1	8	1.9			1936	33.7	11.06.1937	1.7	12.06.1947
Braunschweig	88	1017.0	stark bew.	NW	9	11.2	7.4	16.0	12.9	10.0	9	0.9	0.0		1891	33.1	18.06.1917	3.5	18.06.1955
Gardelegen	48	1016.5	leicht bew.	WNW	13	11.4	7.6	16.5	13.3	10.6	11	1.7							
Magdeburg	84	1016.6	wolkig	NW	9	12.0	8.5	16.6	13.7	10.6	10	6.3	0.0		1947	33.5	20.06.1954	3.7	18.06.1955
Poisdam	99	1015.9	wolkig	NW	17	11.7	7.8	16.9	13.5	11.3	11	2.4	0.1		1893	35.0	11.06.1937	3.6	14.06.1913
Berlin-Temp.	49	1015.1	leicht bew.	NW	21	11.9	6.5	17.4	14.4	11.5	11	2.2	0.0		1876	34.5	11.06.1937	3.8	15.06.1915
Lindenbergl.	112	1015.0	Schauer	WNW	13	11.3	9.0	16.8	13.1	10.8	11	1.0	0.0		1951	33.8	14.06.1964	3.9	13.06.1967
Manschnow	16	1014.3	stark bew.	W	13	11.1	9.6	17.8	13.1	10.6	10	1.2	0.2						
Düsseldorf/Flugh.	41	1018.5	stark bew.	NE	13	10.8	10.0	14.9	12.6	10.7	10	0.2	8		1970	31.6	16.06.1986	4.4	14.06.1978
Bocholt	24	1018.9	leicht bew.	NE	11	11.4	8.4	14.5	12.4	10.3	10	0.1	9		1947	33.8	13.06.1964	2.6	12.06.1947
Essen	161	1018.3	stark bew.	ENE	13	10.3	9.8	14.1	11.9	10.1	10	0.3	6		1935	31.3	13.06.1964	3.7	13.06.1939
Kahler Asten	859	-	Regen	N	15	7.3	7.3	10.4	7.3	6.7	6	0.1	5		1955	26.1	13.06.1964	0.4	11.06.1955
Bad Lipspringe	158	1018.0	wolkig	N	8	10.5	9.5	15.3	11.7	10.0	9	0.1	1		1951	31.9	13.06.1964	2.0	16.06.1985
Kassel	233	1017.0	Regen	N	11	10.1	9.4	14.6	11.8	10.1	9	0.2	1		1951	32.9	20.06.1954	3.5	11.06.1955
Gottingen	173	1017.4	bedeckt	N	4	10.5	8.2	16.3	12.9	10.2	10	0.2	2		1947	32.0	20.06.1954	1.9	18.06.1955
Leinefelde	356	1016.9	bedeckt	N	8	9.0	8.6	14.1	11.0	9.0	9	0.9	3		1957	28.8	18.06.1957	1.8	13.06.1967
Braunlage	610	1016.5	stark bew.	NE	4	7.6	6.1	12.2	9.0	6.8	6	1.1	1		1936	29.4	11.06.1937	1.2	18.06.1955
Brocken	1153	-	Nebel	NNW	24	3.5	3.5	7.5	4.2	3.0	1	0.1	2		1951	23.1	20.06.1954	-1.2	11.06.1955
Artern	166	1017.1	Regen	still															
Leipzig/Flugh.	141	1016.8	Regen	NW	11	10.7	8.7	15.9	13.1	10.7	10	1.2	1		1954	33.1	20.06.1954	3.4	12.06.1955
Wittenberg	106	1015.8	bedeckt	WNW	8	10.5	9.4	16.3	13.2	10.5	10	3.0	0.3		1951	33.4	13.06.1964	4.0	12.06.1955
Oschatz	152	1015.9	Regen	W	9	11.1	10.6	16.6	12.7	10.7	11	2.1	0.8						
Dresden/Flugh.	230	1015.9	bedeckt	W	5	10.8	9.9	17.6	13.3	10.7	11	2.2	0.8		1917	33.7	11.06.1937	3.4	13.06.1967
Doberlug-Kir.	99	1015.9	Regen	W	13	11.2	9.3	16.3	13.8	11.1	11	5.8	0.1						
Cottbus	69	1015.3	Regen	W	11	11.6	9.3	17.1	13.7	11.3	11	2.6	0.1		1951	34.2	13.06.1964	1.4	12.06.1984
Görlitz	238	1015.6	Regen	W	9	11.0	10.0	17.8	13.9	11.0	11	8.1	0.2		1951	30.8	18.06.1968	2.6	12.06.1984
Aachen	205	1017.3	Regen	NNE	8	12.0	11.5	14.8	12.7	12.0	12	0.1	8		1891	32.6	13.06.1964	3.8	11.06.1902
Nürnberg	629	1016.4	Sprühregen	WSW	9	10.7	10.5	12.5	10.0	9.9	10	0.1	8		1947	28.7	11.06.1948	1.3	11.06.1955
Köln-Bonn/Flugh.	99	1016.7	bedeckt	NE	15	12.6	11.9	16.0	12.8	12.0	12	0.1	7		1958	33.5	13.06.1964	2.0	16.06.1985
Bendorf	132	1016.4	Regen	SW	5	13.2	13.2	16.9	13.3	12.4	12	0.4	8		1951	33.1	13.06.1977	4.7	13.06.1967
Bad Marienberg	555	1016.4	Regen	NNW	5	11.1	10.9	13.5	10.2	9.4	10	0.1	10		1963	27.9	20.06.1989	3.4	16.06.1985
Gießen	195	1016.2	Regen	WNW	4	13.0	12.7	14.9	12.8	11.5	12		7		1939	32.4	12.06.1948	2.1	17.06.1949
Bad Hersfeld																			